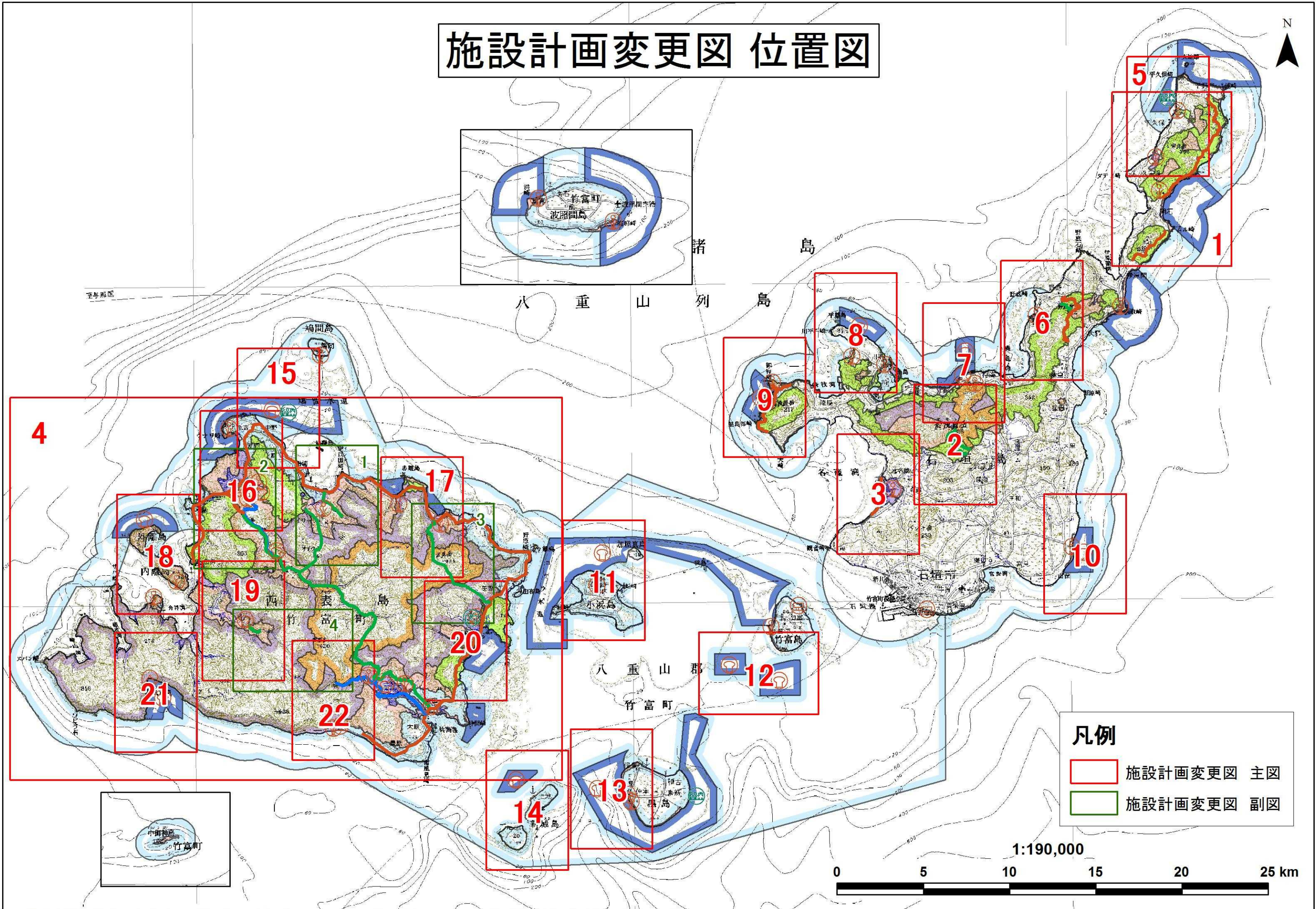


施設計画変更図 位置図



「この地図は、国土地理院長の承認を得て、同院発行の20万分の1 地勢図、5万分の1地形図及び2万5千分の1地形図を複製したものである。(承認番号 平27情複、第201号)」

施設計画変更図1



起点
(平久保・国立公園境界)

追加 - 平久保伊原間線道路(車道)

終点
(明石・国立公園境界)

追加 - 平久保伊原間線道路(車道)

起点
(明石・国立公園境界)

終点
(伊原間・国立公園境界)

凡例	
	車道

1:25,000



「この地図は、国土地理院長の承認を得て、同院発行の20万分の1 地勢図、5万分の1地形図及び2万5千分の1地形図を複製したものである。(承認番号 平27情複、第201号)」

施設計画変更図2



終点
(於茂登岳)

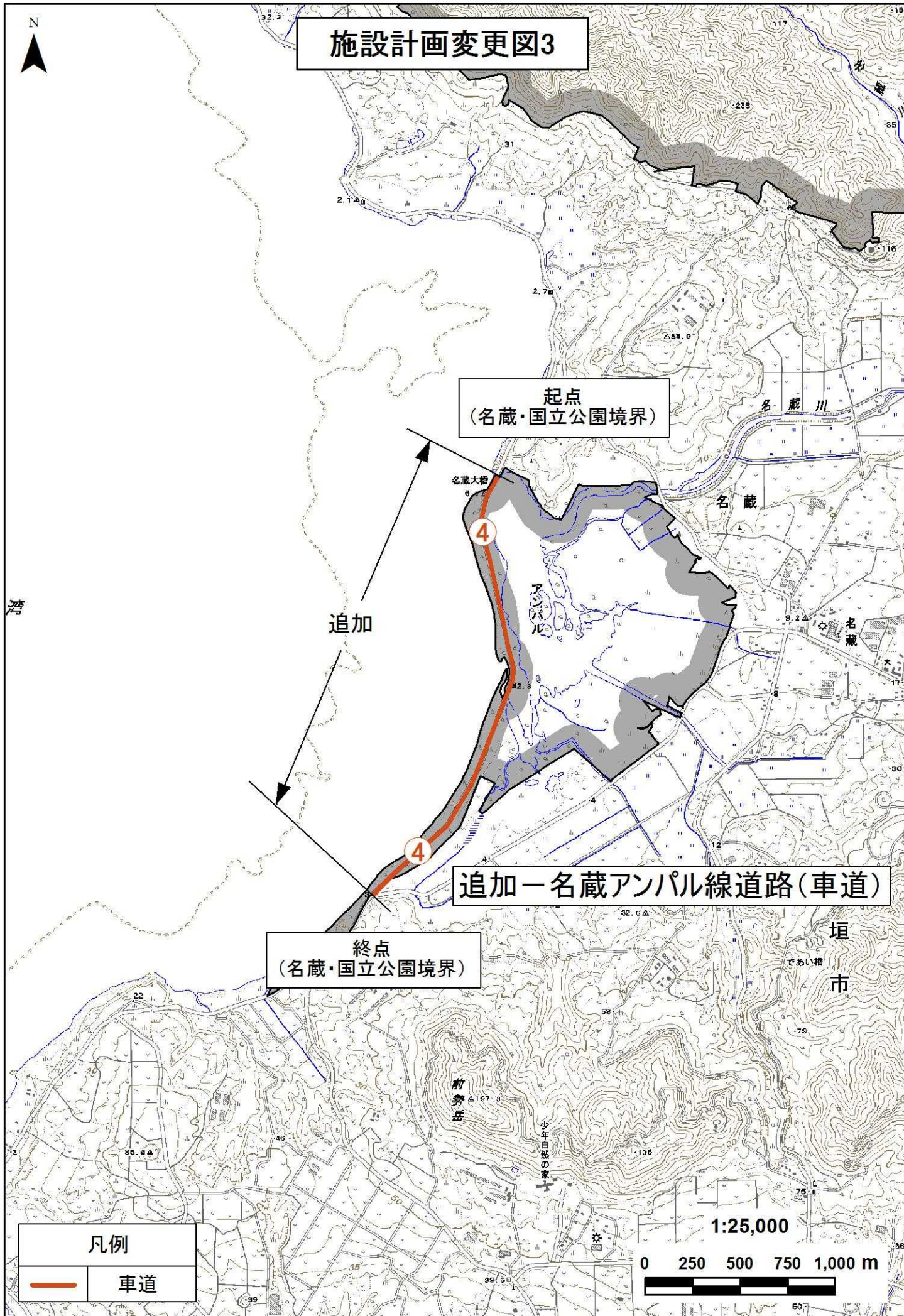
起点
(平得・国立公園境界)

変更－於茂登岳線道路(歩道)

凡例	
	歩道

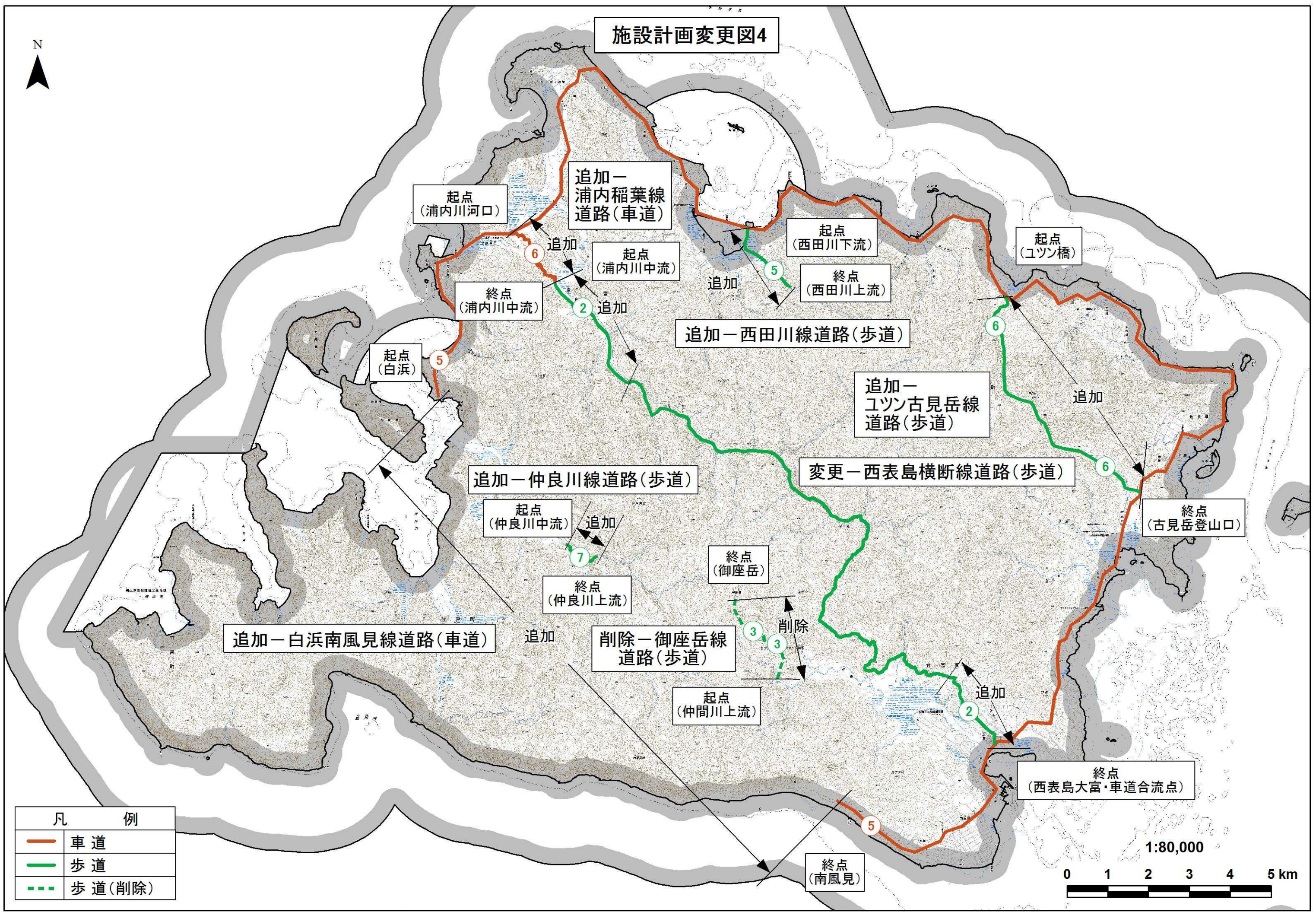
「この地図は、国土地理院長の承認を得て、同院発行の20万分の1 地勢図、5万分の1地形図及び2万5千分の1地形図を複製したものである。(承認番号 平27情複、第201号)」

施設計画変更図3

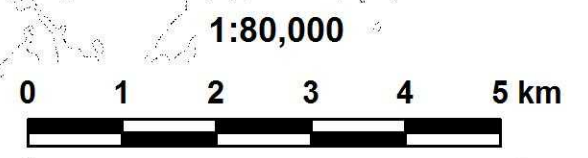


「この地図は、国土地理院長の承認を得て、同院発行の20万分の1 地勢図、5万分の1地形図及び2万5千分の1地形図を複製したものである。(承認番号 平27情複、第201号)」

施設計画変更図4



凡 例	
	車道
	歩道
	歩道(削除)



「この地図は、国土地理院長の承認を得て、同院発行の20万分の1 地勢図、5万分の1地形図及び2万5千分の1地形図を複製したものである。(承認番号 平27情複、第201号)」