


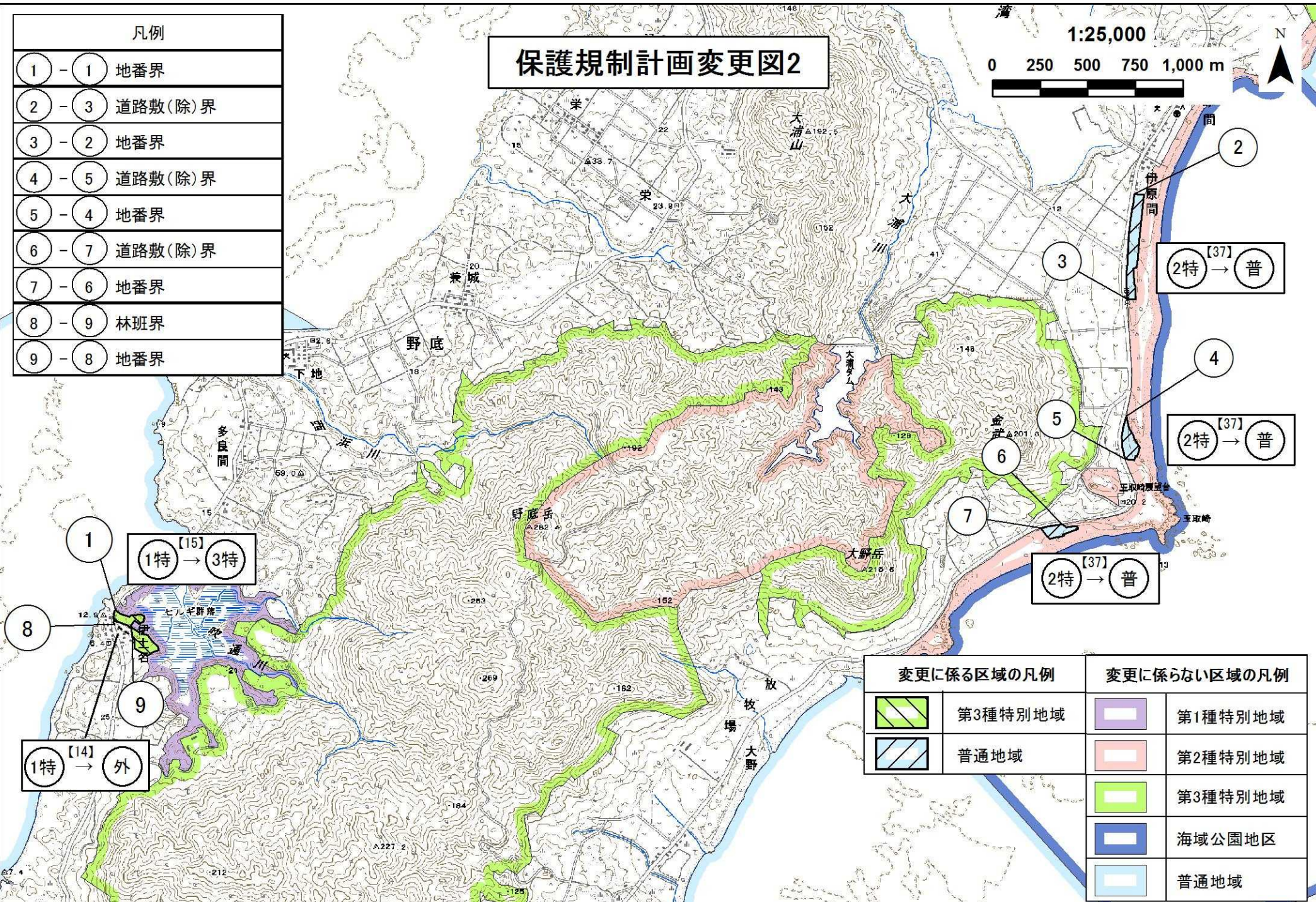
# 保護規制計画変更図2

1:25,000



N

凡例	
① - ①	地番界
② - ③	道路敷(除)界
③ - ②	地番界
④ - ⑤	道路敷(除)界
⑤ - ④	地番界
⑥ - ⑦	道路敷(除)界
⑦ - ⑥	地番界
⑧ - ⑨	林班界
⑨ - ⑧	地番界



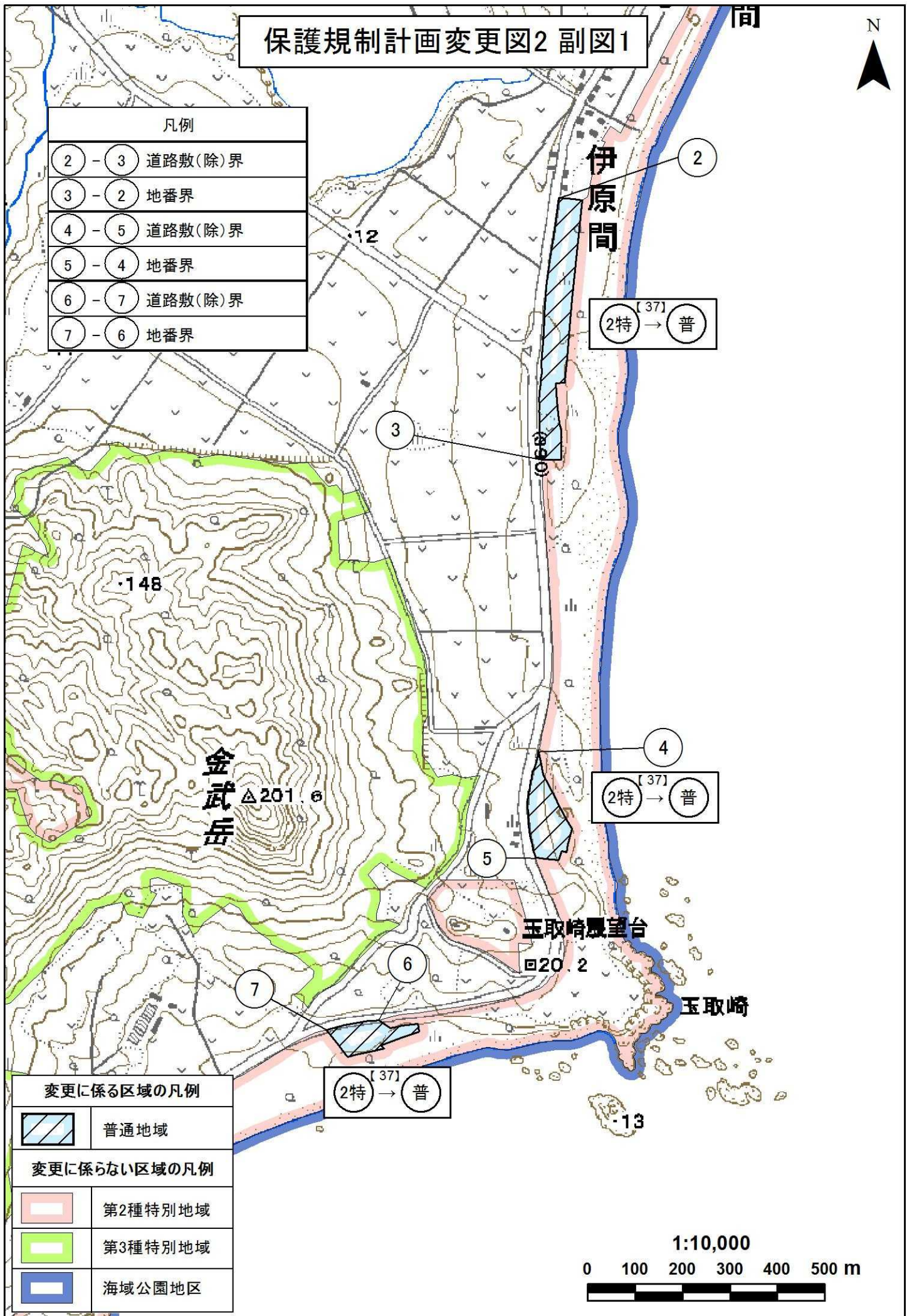
変更に係る区域の凡例		変更に係らない区域の凡例	
	第3種特別地域		第1種特別地域
	普通地域		第2種特別地域
			第3種特別地域
			海域公園地区
			普通地域

「この地図は、国土地理院長の承認を得て、同院発行の20万分の1 地勢図、5万分の1地形図及び2万5千分の1地形図を複製したものである。(承認番号 平27情複、第201号)」

# 保護規制計画変更図2 副図1

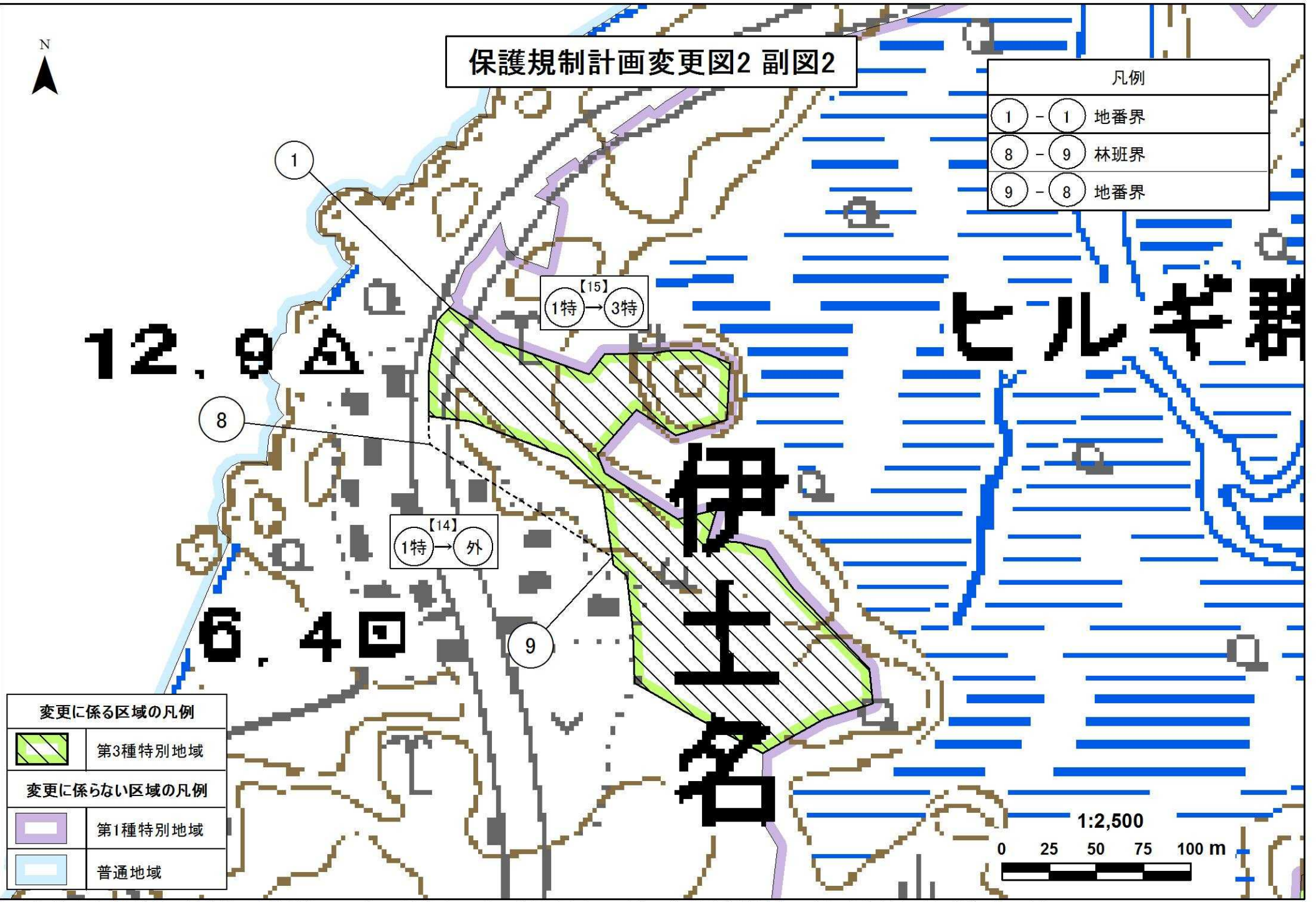


凡例	
② - ③	道路敷(除)界
③ - ②	地番界
④ - ⑤	道路敷(除)界
⑤ - ④	地番界
⑥ - ⑦	道路敷(除)界
⑦ - ⑥	地番界



変更に係る区域の凡例	
	普通地域
変更に係らない区域の凡例	
	第2種特別地域
	第3種特別地域
	海域公園地区

この地図は、国土地理院長の承認を得て、同院発行の20万分の1地勢図、5万分の1地形図及び2万5千分の1地形図を複製したものである。(承認番号 平27情複、第201号)1



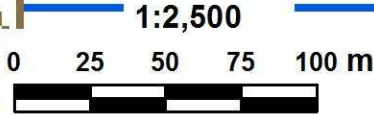
保護規制計画変更図2 副図2

凡例	
① - ①	地番界
⑧ - ⑨	林班界
⑨ - ⑧	地番界

【14】  
1特 → 外

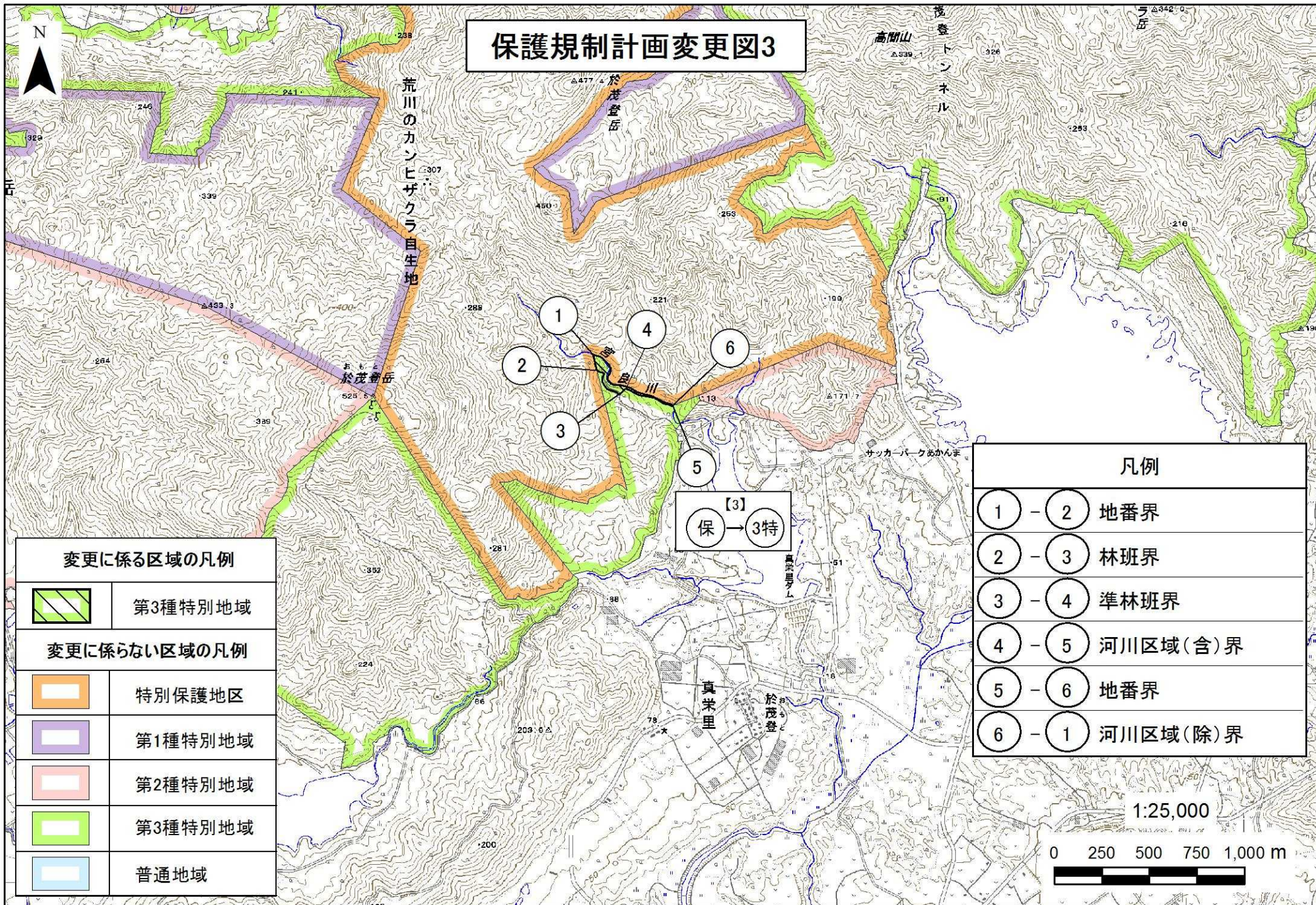
【15】  
1特 → 3特

変更に係る区域の凡例	
	第3種特別地域
変更に係らない区域の凡例	
	第1種特別地域
	普通地域



「この地図は、国土地理院長の承認を得て、同院発行の20万分の1 地勢図、5万分の1地形図及び2万5千分の1地形図を複製したものである。(承認番号 平27情複、第201号)」

# 保護規制計画変更図3



変更に係る区域の凡例	
	第3種特別地域
変更に係らない区域の凡例	
	特別保護地区
	第1種特別地域
	第2種特別地域
	第3種特別地域
	普通地域

凡例	
① - ②	地番界
② - ③	林班界
③ - ④	準林班界
④ - ⑤	河川区域(含)界
⑤ - ⑥	地番界
⑥ - ①	河川区域(除)界

【3】  
保 → 3特

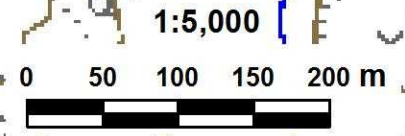
「この地図は、国土地理院長の承認を得て、同院発行の20万分の1 地勢図、5万分の1地形図及び2万5千分の1地形図を複製したものである。(承認番号 平27情複、第201号)」

# 保護規制計画変更図3 副図1

凡例	
① - ②	地番界
② - ③	林班界
③ - ④	準林班界
④ - ⑤	河川区域(含)界
⑤ - ⑥	地番界
⑥ - ①	河川区域(除)界

変更に係る区域の凡例	
	第3種特別地域
変更に係らない区域の凡例	
	特別保護地区
	第2種特別地域
	第3種特別地域

③  
保 → 3特



「この地図は、国土地理院長の承認を得て、同院発行の20万分の1 地勢図、5万分の1地形図及び2万5千分の1地形図を複製したものである。(承認番号 平27情複、第201号)」