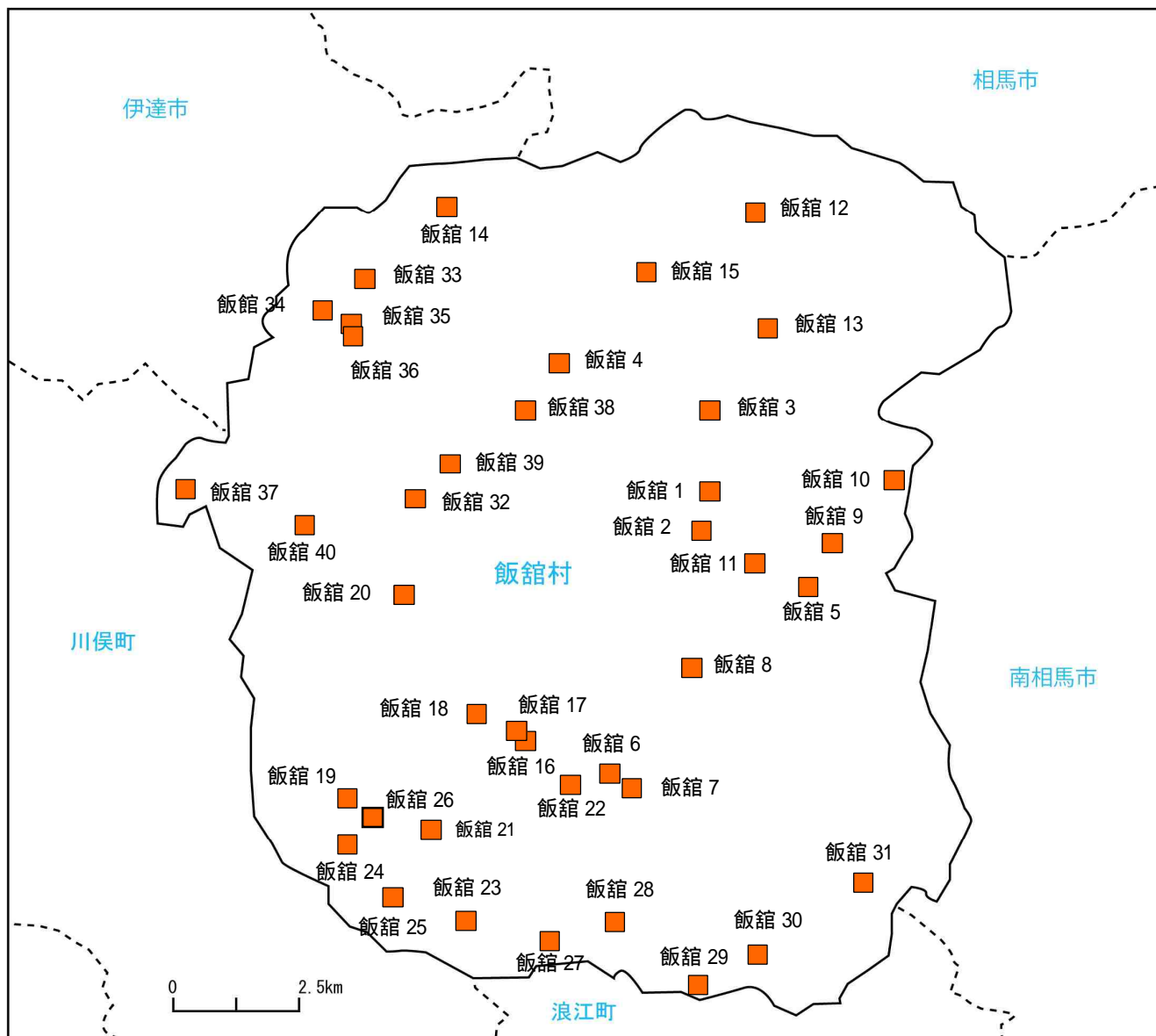


## 【飯館村】

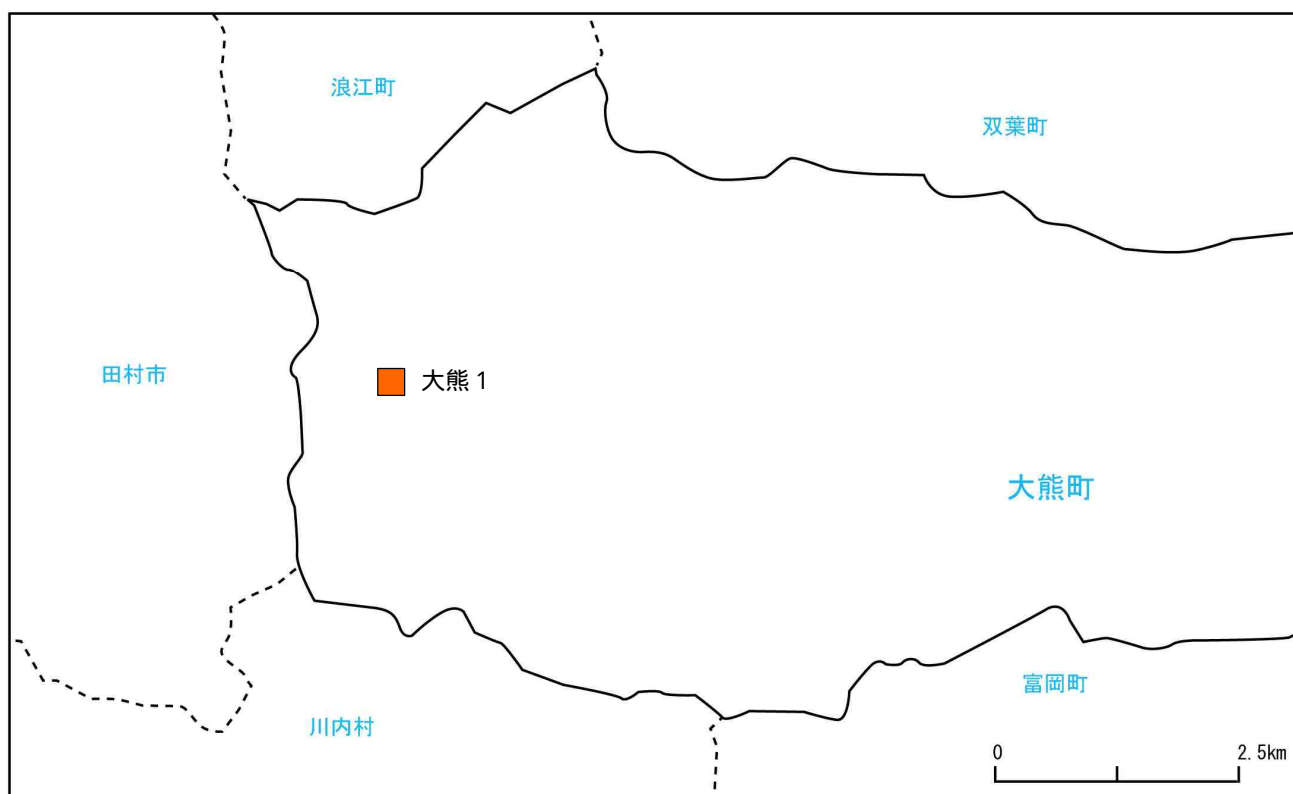


| 地点    | 地区名 | 検体数 | 採取日                     | 放射性セシウム濃度 (Bq/L) |        | 備考 |
|-------|-----|-----|-------------------------|------------------|--------|----|
|       |     |     |                         | Cs-134           | Cs-137 |    |
| 1,3,4 | 草野  | 3   | H26. 11.19              | 不検出              | 不検出    |    |
| 2     |     | 3   | H26.10.20、 11.19、 12.15 | 不検出              | 不検出    |    |
| 5     | 関沢  | 1   | H26.11.20               | 不検出              | 不検出    |    |
| 6~8   | 小宮  | 3   | H26.11.20 又は 11.22      | 不検出              | 不検出    |    |
| 9、 10 | 八木沢 | 2   | H26.11.19 又は 11.20      | 不検出              | 不検出    |    |
| 11    | 芦原  | 1   | H26.11.20               | 不検出              | 不検出    |    |
| 12    | 大倉  | 1   | H26.11.19               | 不検出              | 不検出    |    |

|                 |     |   |                       |     |     |  |
|-----------------|-----|---|-----------------------|-----|-----|--|
| 13              | 大倉  | 1 | H26.11.19             | 不検出 | 不検出 |  |
| 14,15           | 佐須  | 2 | H26.11.19             | 不検出 | 不検出 |  |
| 16~18,<br>20,21 | 飯樋  | 5 | H26.11.20 又は 11.22    | 不検出 | 不検出 |  |
| 19,22           |     | 6 | H26.10.20、11.20、12.15 | 不検出 | 不検出 |  |
| 23,24           | 比曾  | 2 | H26.11.18 又は 11.22    | 不検出 | 不検出 |  |
| 25,26           |     | 6 | H26.10.20、11.18、12.15 | 不検出 | 不検出 |  |
| 27,28           | 長泥  | 2 | H26.11.20 又は 11.22    | 不検出 | 不検出 |  |
| 29              |     | 3 | H26.10.20、11.22、12.15 | 不検出 | 不検出 |  |
| 30              | 蕨平  | 3 | H26.10.20、11.19、12.15 | 不検出 | 不検出 |  |
| 31              |     | 1 | H26.11.19             | 不検出 | 不検出 |  |
| 32              | 白石  | 1 | H26.11.19             | 不検出 | 不検出 |  |
| 33,34,36        | 前田  | 3 | H26.11.19             | 不検出 | 不検出 |  |
| 35              |     | 3 | H26.10.20、11.19、12.15 | 不検出 | 不検出 |  |
| 37              | 須萱  | 1 | H26.11.20             | 不検出 | 不検出 |  |
| 38,39           | 深谷  | 2 | H26.11.19             | 不検出 | 不検出 |  |
| 40              | 二枚橋 | 1 | H26.11.20             | 不検出 | 不検出 |  |

注) 地点 2、19、22、25、26、29、30、35 は毎月の採水、他の地点は 3月 1 回の採水。

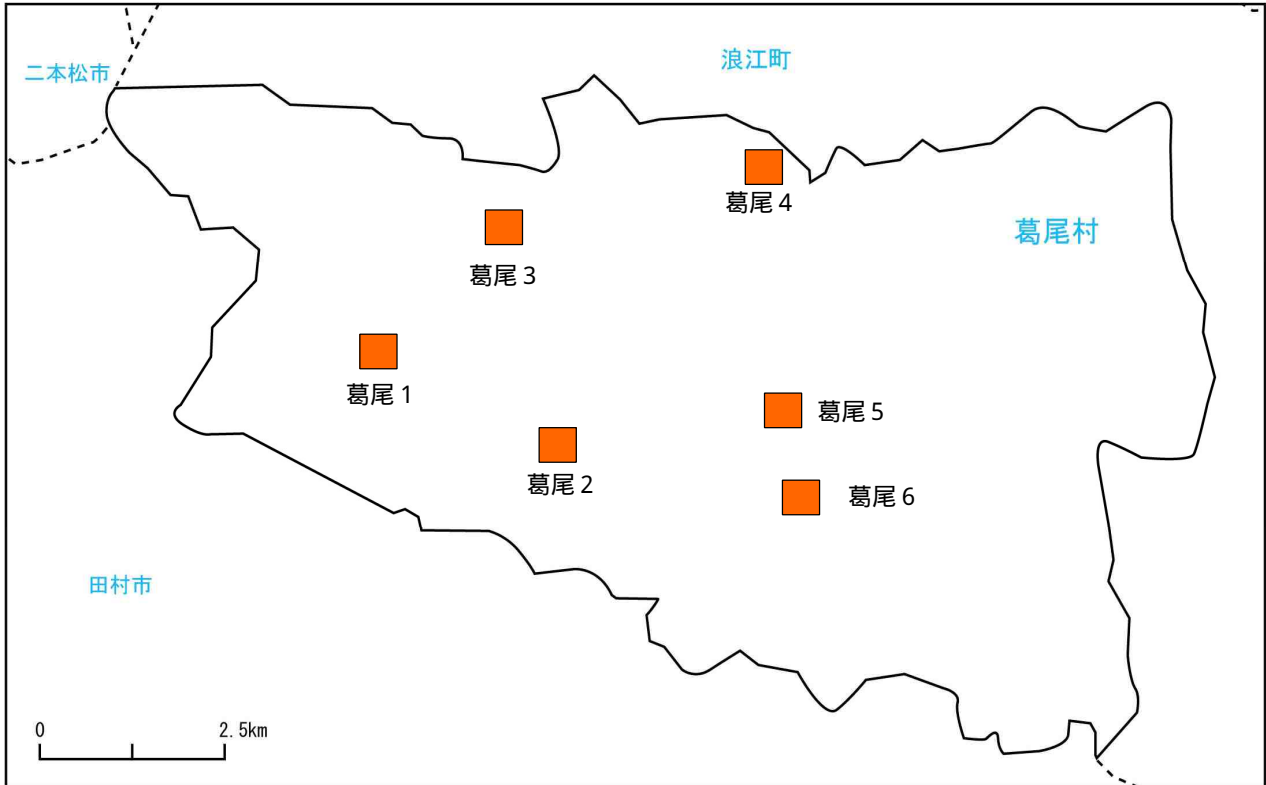
【大熊町】



| 地点 | 地区名  | 検体数 | 採取日       | 放射性セシウム濃度 (Bq/L) |        | 備考 |
|----|------|-----|-----------|------------------|--------|----|
|    |      |     |           | Cs-134           | Cs-137 |    |
| 1  | 大字野上 | 1   | H26.11.15 | 不検出              | 不検出    |    |

注) 3月1回の採水。

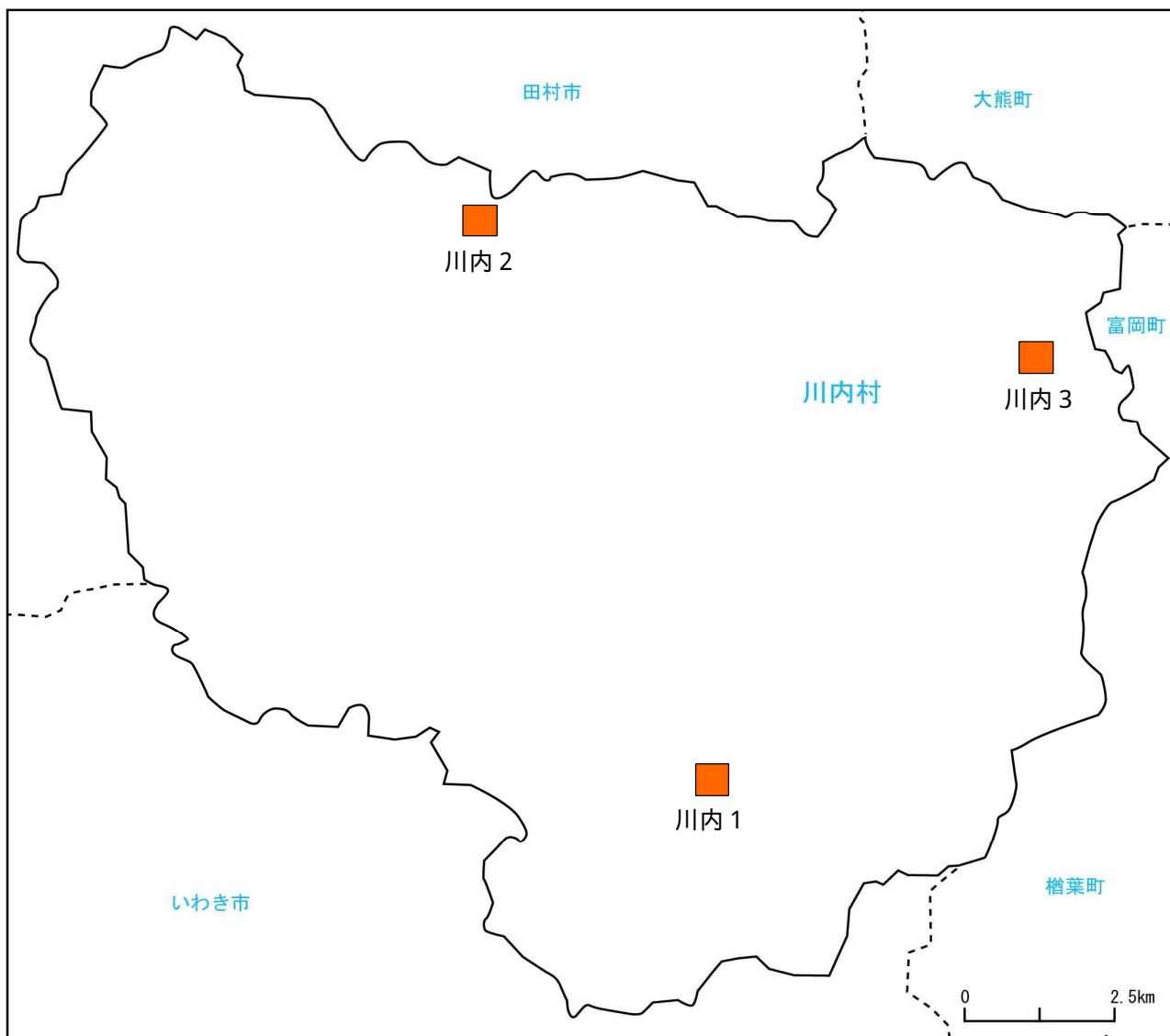
【葛尾村】



| 地点  | 地区名 | 検体数 | 採取日                   | 放射性セシウム濃度 (Bq/L) |        | 備考 |
|-----|-----|-----|-----------------------|------------------|--------|----|
|     |     |     |                       | Cs-134           | Cs-137 |    |
| 1   | 上野川 | 3   | H26.10.20、11.17、12.15 | 不検出              | 不検出    |    |
| 2   | 野川  | 1   | H26.11.17             | 不検出              | 不検出    |    |
| 3   | 葛尾  | 1   | H26.11.17             | 不検出              | 不検出    |    |
| 4   |     | 3   | H26.10.20、11.17、12.15 | 不検出              | 不検出    |    |
| 5,6 | 落合  | 2   | H26.11.17             | 不検出              | 不検出    |    |

注) 地点 1、4 は毎月の採水、他の地点は 3 月 1 回の採水。

【川内村】



| 地点 | 地区名 | 検体数 | 採取日                   | 放射性セシウム濃度 (Bq/L) |        | 備考 |
|----|-----|-----|-----------------------|------------------|--------|----|
|    |     |     |                       | Cs-134           | Cs-137 |    |
| 1  | 下川内 | 3   | H26.10.21、11.15、12.16 | 不検出              | 不検出    |    |
| 3  |     | 1   | H26.11.15             | 不検出              | 不検出    |    |
| 2  | 上川内 | 1   | H26.11.15             | 不検出              | 不検出    |    |

注) 地点1は毎月の採水、他の地点は3月1回の採水。

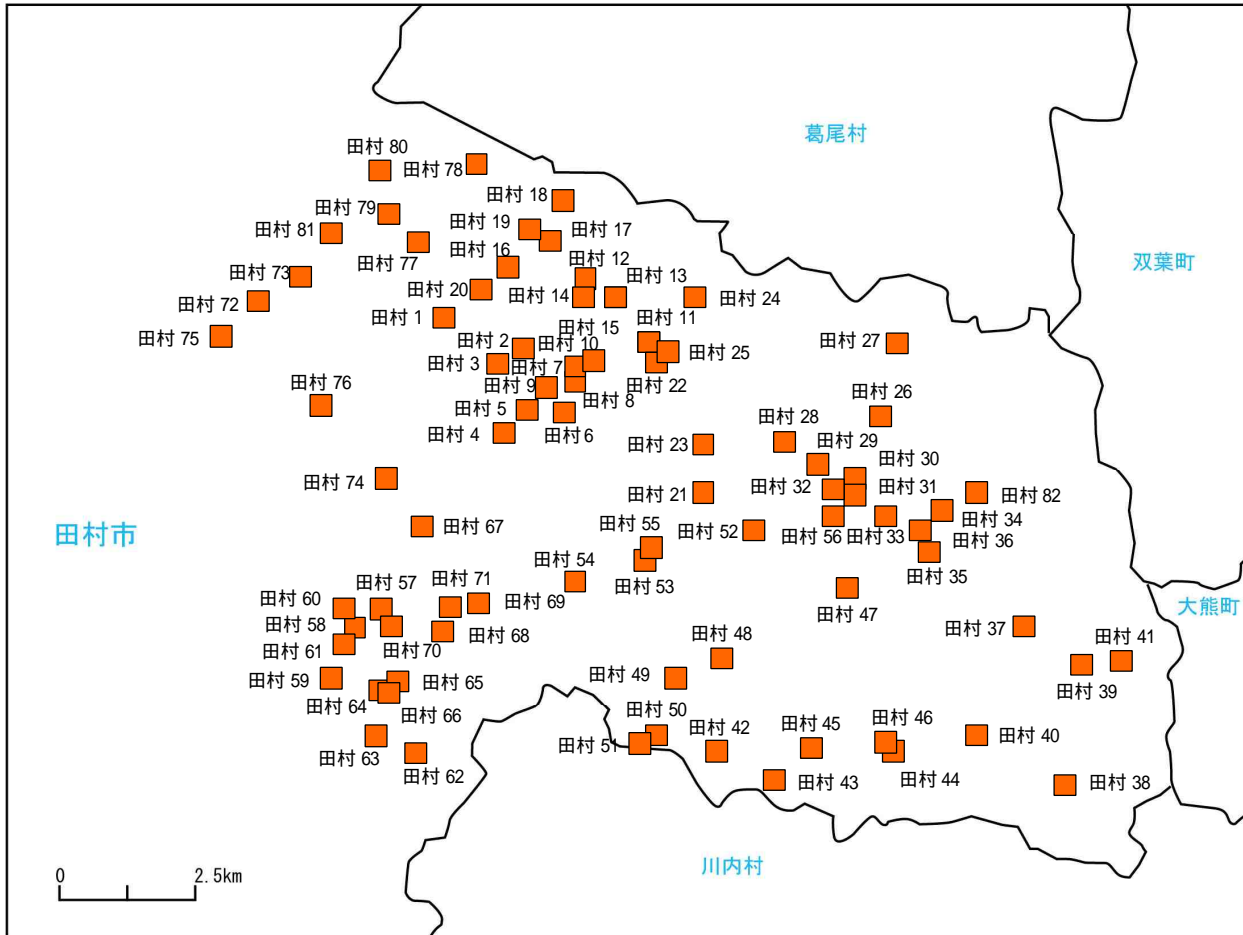
【川俣町】



| 地点     | 地区名 | 検体数 | 採取日       | 放射性セシウム濃度 (Bq/L) |        | 備考 |
|--------|-----|-----|-----------|------------------|--------|----|
|        |     |     |           | Cs-134           | Cs-137 |    |
| 1 ~ 11 | 山木屋 | 1 1 | H26.11.18 | 不検出              | 不検出    |    |

注) 全地点 3月 1回の採水。

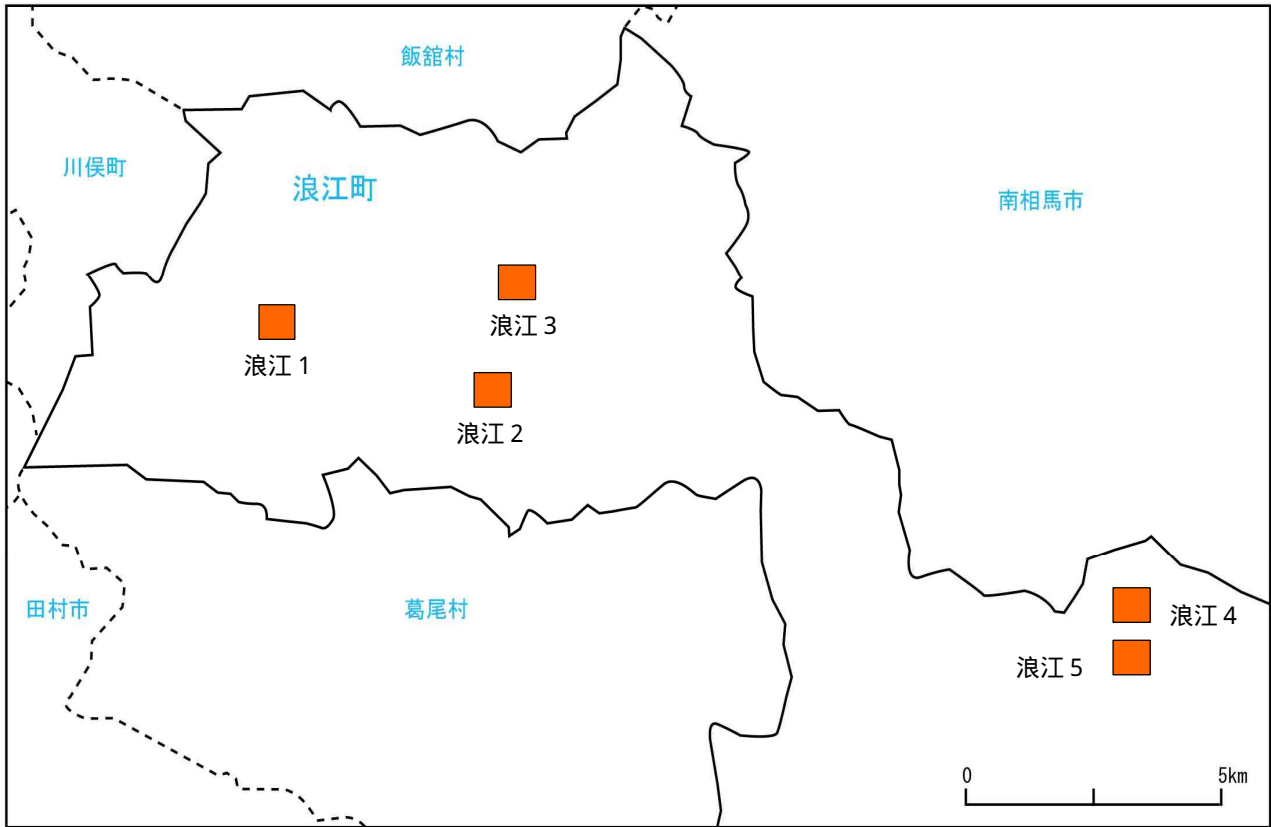
【田村市】



| 地点             | 地区名    | 検体数 | 採取日      | 放射性セシウム濃度 (Bq/L) |        | 備考        |
|----------------|--------|-----|----------|------------------|--------|-----------|
|                |        |     |          | Cs-134           | Cs-137 |           |
| 1 ~ 25         | 都路町岩井沢 | 2 5 | H26年 11月 | 不検出              | 不検出    |           |
| 26 ~ 56,<br>82 | 都路町古道  | 3 1 | H26年 11月 | 不検出              | 不検出    | 地点 41 は欠測 |
| 57 ~ 71        | 常葉町堀田  | 1 5 | H26年 11月 | 不検出              | 不検出    |           |
| 72 ~ 76        | 常葉町山根  | 5   | H26年 11月 | 不検出              | 不検出    |           |
| 77 ~ 80        | 船引町横道  | 4   | H26年 11月 | 不検出              | 不検出    |           |
| 81             | 船引町中山  | 1   | H26年 11月 | 不検出              | 不検出    |           |

注：全地点 3月 1回の採水。採水は、H26年 11月 17~20日の間に実施。

【浪江町】

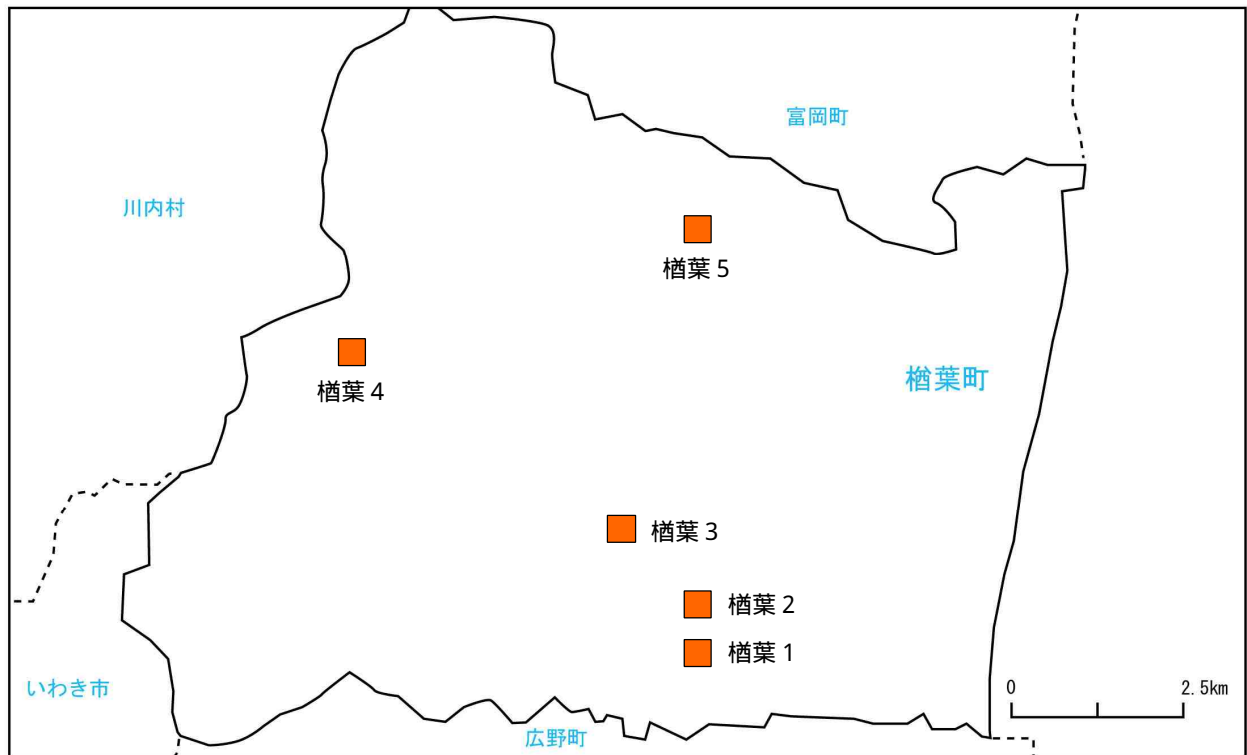


| 地点  | 地区名 | 検体数 | 採取日                   | 放射性セシウム濃度 (Bq/L) |        | 備考       |
|-----|-----|-----|-----------------------|------------------|--------|----------|
|     |     |     |                       | Cs-134           | Cs-137 |          |
| 1   | 津島  | 0   |                       | -                | -      | 10～12月欠測 |
| 2   | 南津島 | 3   | H26.10.21、11.17、12.16 | 不検出              | 不検出    |          |
| 3   | 赤宇木 | 3   | H26.10.21、11.17、12.16 | 不検出              | 不検出    |          |
| 4,5 | 立野  | 6   | H26.10.21、11.17、12.16 | 不検出              | 不検出    |          |

注) 全地点、毎月の採水。



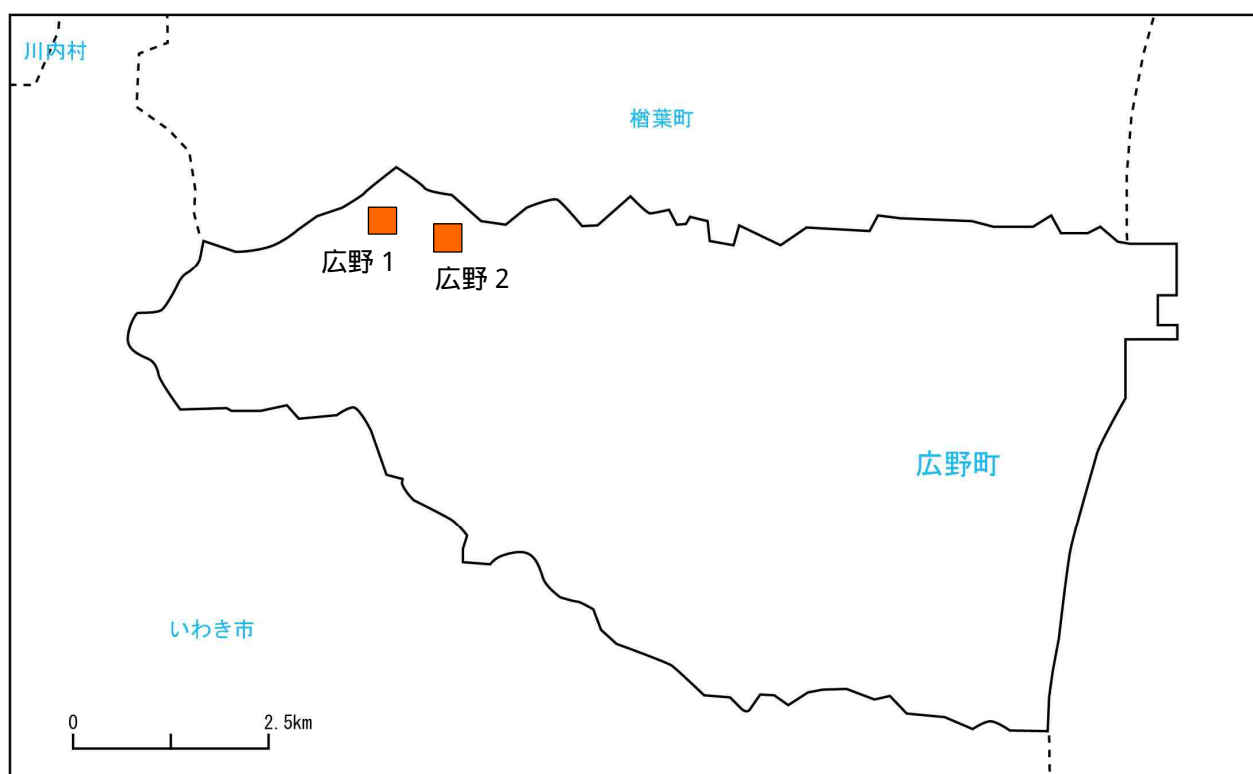
【榎葉町】



| 地点 | 地区名 | 検体数 | 採取日       | 放射性セシウム濃度 (Bq/L) |        | 備考 |
|----|-----|-----|-----------|------------------|--------|----|
|    |     |     |           | Cs-134           | Cs-137 |    |
| 1  | 山田岡 | 1   | H26.11.15 | 不検出              | 不検出    |    |
| 2  | 下小埜 | 1   | H26.11.15 | 不検出              | 不検出    |    |
| 3  | 上小埜 | 1   | H26.11.15 | 不検出              | 不検出    |    |
| 4  | 大谷  | 1   | H26.11.15 | 不検出              | 不検出    |    |
| 5  | 上繁岡 | 1   | H26.11.15 | 不検出              | 不検出    |    |

注) 全地点 3 月 1 回の採水。

## 【広野町】



| 地点 | 地区名  | 検体数 | 採取日       | 放射性セシウム濃度 (Bq/L) |        | 備考 |
|----|------|-----|-----------|------------------|--------|----|
|    |      |     |           | Cs-134           | Cs-137 |    |
| 1  | 上箒平  | 1   | H26.11.15 | 不検出              | 不検出    |    |
| 2  | 上浅見川 | 1   | H26.11.15 | 不検出              | 不検出    |    |

注) 全地点 3月 1回の採水。