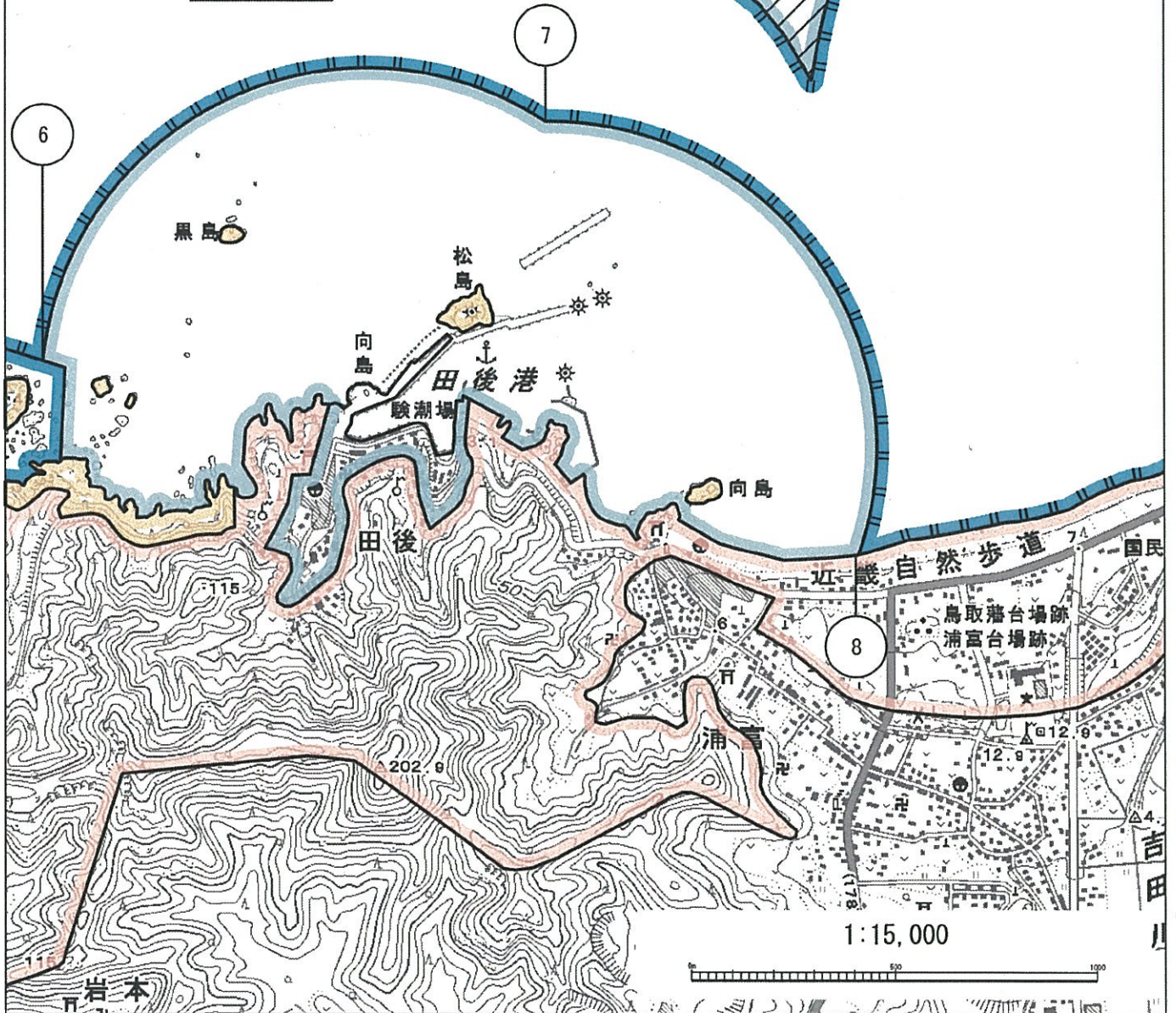
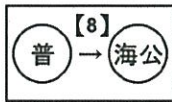


# 保護規制計画変更図2副図8

変更に係る区域の凡例	
	普通地域
	海域公園地区
変更に係らない区域の凡例	
	特別保護地区
	第2種特別地域
	普通地域
	海域公園地区

凡例	
	[8]
	⑥-⑦ 港域界
	⑦-⑧ 港湾区域界



# 保護規制計画変更図2副図9

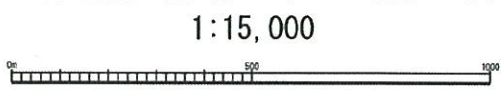
凡例	
[8]	
②-③	港域界
③-④	北緯35度35分16.02秒東経134度17分23.36秒と北緯35度35分26.36秒東経134度17分35.78秒を結ぶ直線界
④-⑤	④と岩美町大字田後鴨ヶ磯・通称「水尻鼻」北端より真方位角24°00'・距離660mの点を結ぶ直線界
⑤-⑥	⑤と北緯35度35分41.12秒東経134度18分18.96秒を結ぶ直線界
[6]	
⑤-④	⑤と④を結ぶ直線界
④-③	④と③を結ぶ直線界
③-④	港域界
④-⑤	汀線界(東京湾中等潮位)
⑥-⑤	岩美町大字田後鴨ヶ磯・通称「水尻鼻」北端と⑤を結ぶ直線界



普 [8] 海公

普 [6] 海公

変更に係る区域の凡例	
	普通地域
	海域公園地区
変更に係らない区域の凡例	
	特別保護地区
	第2種特別地域
	普通地域
	海域公園地区



測地系についてはJGD2000を採用した