

保護規制計画変更図2副図4



変更に係る区域の凡例	
	普通地域
	海城公園地区
変更に係らない区域の凡例	
	特別保護地区
	第1種特別地域
	第2種特別地域
	第3種特別地域
	海城公園地区

凡例	
【4】	
②⑥-②⑤	②⑥と②⑤を結ぶ直線界
②⑤-④②	汀線界(東京湾中等潮位)
④②-④①	④②と④①を結ぶ直線界
④①-④③	④①と④③より真方位角289°00'・距離200mの点を結ぶ直線界
④③-②⑥	④③と②⑥を結ぶ直線界

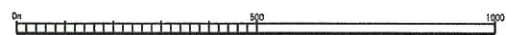
【8】
普 → 海公

【4】
普 → 海公

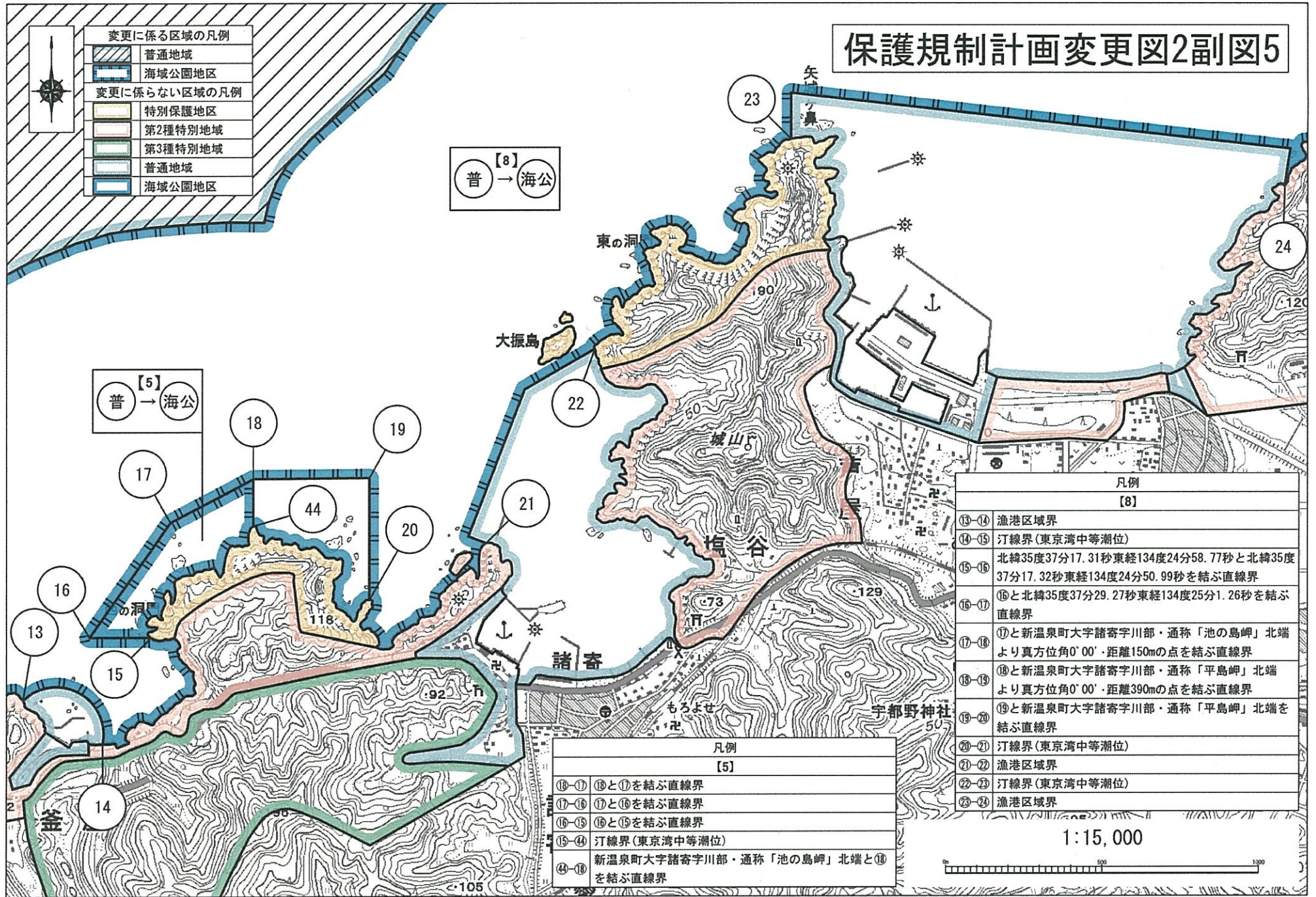
【8】
普 → 海公

凡例	
【8】	
②⑤-②⑥	北緯35度38分32.52秒東経134度28分25.14秒と新温泉町大字田井字浦山・通称「浜崎岬」北端より真方位角283°00'・距離200mの点を結ぶ直線界
②⑥-②⑦	②⑥と新温泉町大字田井字浦山・通称「浜崎岬」北端を結ぶ直線界
④①-④②	新温泉町大字田井字浦山・通称「松島岬」西端と汀線(東京湾中等潮位)上の点北緯35度38分29.14秒東経134度28分30.07秒を結ぶ直線界
④②-④①	汀線界(東京湾中等潮位)

1:15,000



保護規制計画変更図2副図5



変更に係る区域の凡例

	普通地域
	海域公園地区

変更に係らない区域の凡例

	特別保護地区
	第2種特別地域
	第3種特別地域
	普通地域
	海域公園地区

[8]
普 → 海公

[5]
普 → 海公

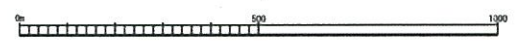
凡例 [8]

⑬-⑭	漁港区域界
⑭-⑮	汀線界(東京湾中等潮位)
⑮-⑯	北緯35度37分17.31秒東経134度24分58.77秒と北緯35度37分17.32秒東経134度24分50.99秒を結ぶ直線界
⑯-⑰	⑯と北緯35度37分29.27秒東経134度25分1.26秒を結ぶ直線界
⑰-⑱	⑰と新温泉町大字諸寄字川部・通称「池の島岬」北端より真方位角0°00'・距離150mの点を結ぶ直線界
⑱-⑲	⑱と新温泉町大字諸寄字川部・通称「平島岬」北端より真方位角0°00'・距離390mの点を結ぶ直線界
⑲-⑳	⑲と新温泉町大字諸寄字川部・通称「平島岬」北端を結ぶ直線界
⑳-㉑	汀線界(東京湾中等潮位)
㉑-㉒	漁港区域界
㉒-㉓	汀線界(東京湾中等潮位)
㉓-㉔	漁港区域界

凡例 [5]

⑯-⑰	⑯と⑰を結ぶ直線界
⑰-⑱	⑰と⑱を結ぶ直線界
⑱-⑲	⑱と⑲を結ぶ直線界
⑲-⑳	汀線界(東京湾中等潮位)
⑳-㉑	新温泉町大字諸寄字川部・通称「池の島岬」北端と⑱を結ぶ直線界

1:15,000



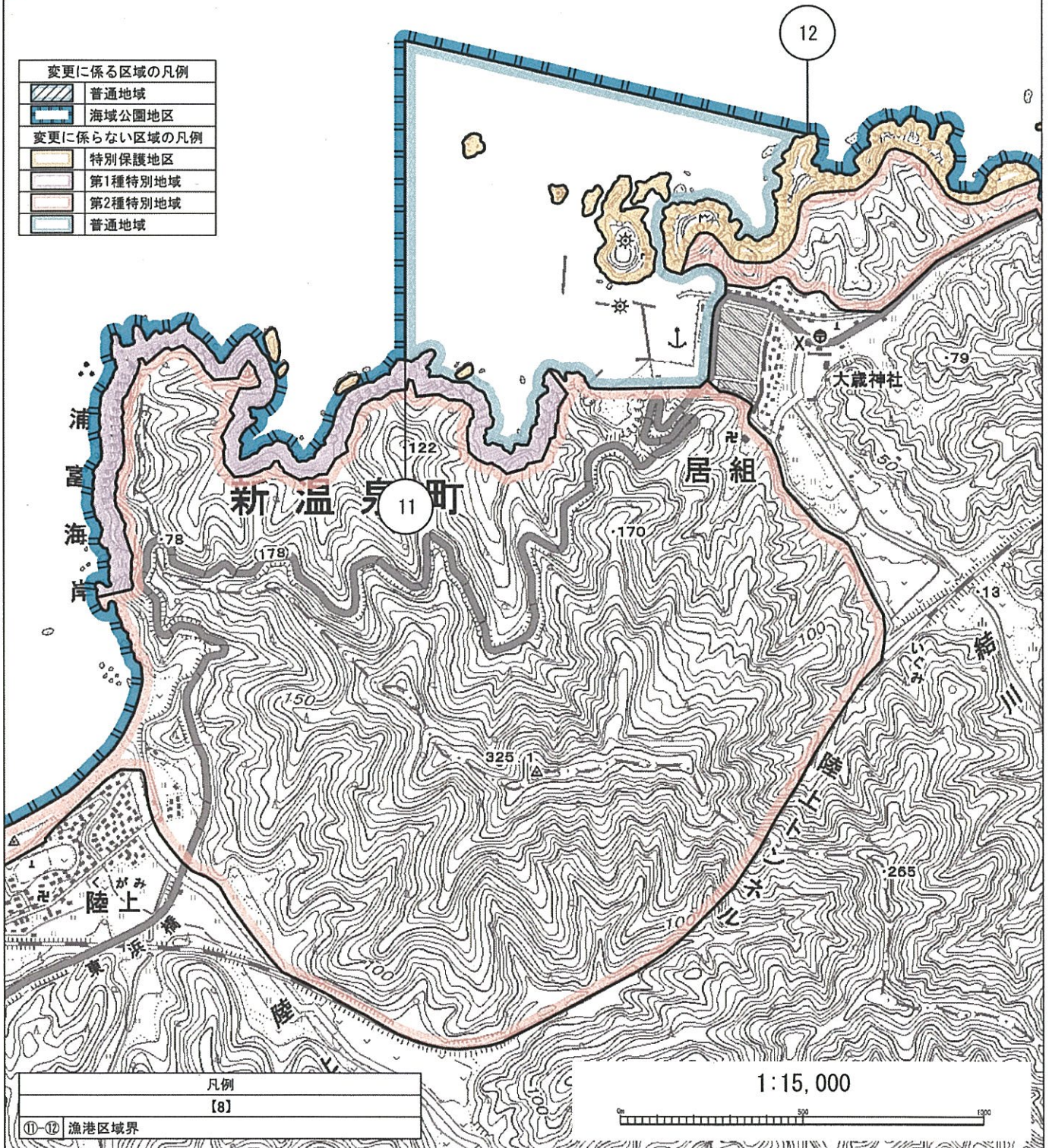
測地系についてはJGD2000を採用した

保護規制計画変更図2副図6

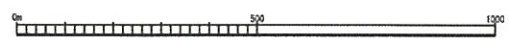


[8]
普 → 海公

変更に係る区域の凡例	
	普通地域
	海域公園地区
変更に係らない区域の凡例	
	特別保護地区
	第1種特別地域
	第2種特別地域
	普通地域



1:15,000



測地系についてはJGD2000を採用した

保護規制計画変更図2副図7



[8]
普 → 海公

