

三陸復興国立公園施設計画変更図4



三陸復興国立公園施設計画変更図5

起点
(鳥谷部字福立沢・国立公園境界)

起点
(鳥谷部字行人・国立公園境界)

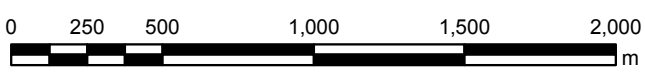
終点
(鳥谷部字長峰・国立公園境界)

追加 - 階上岳線道路(車道)

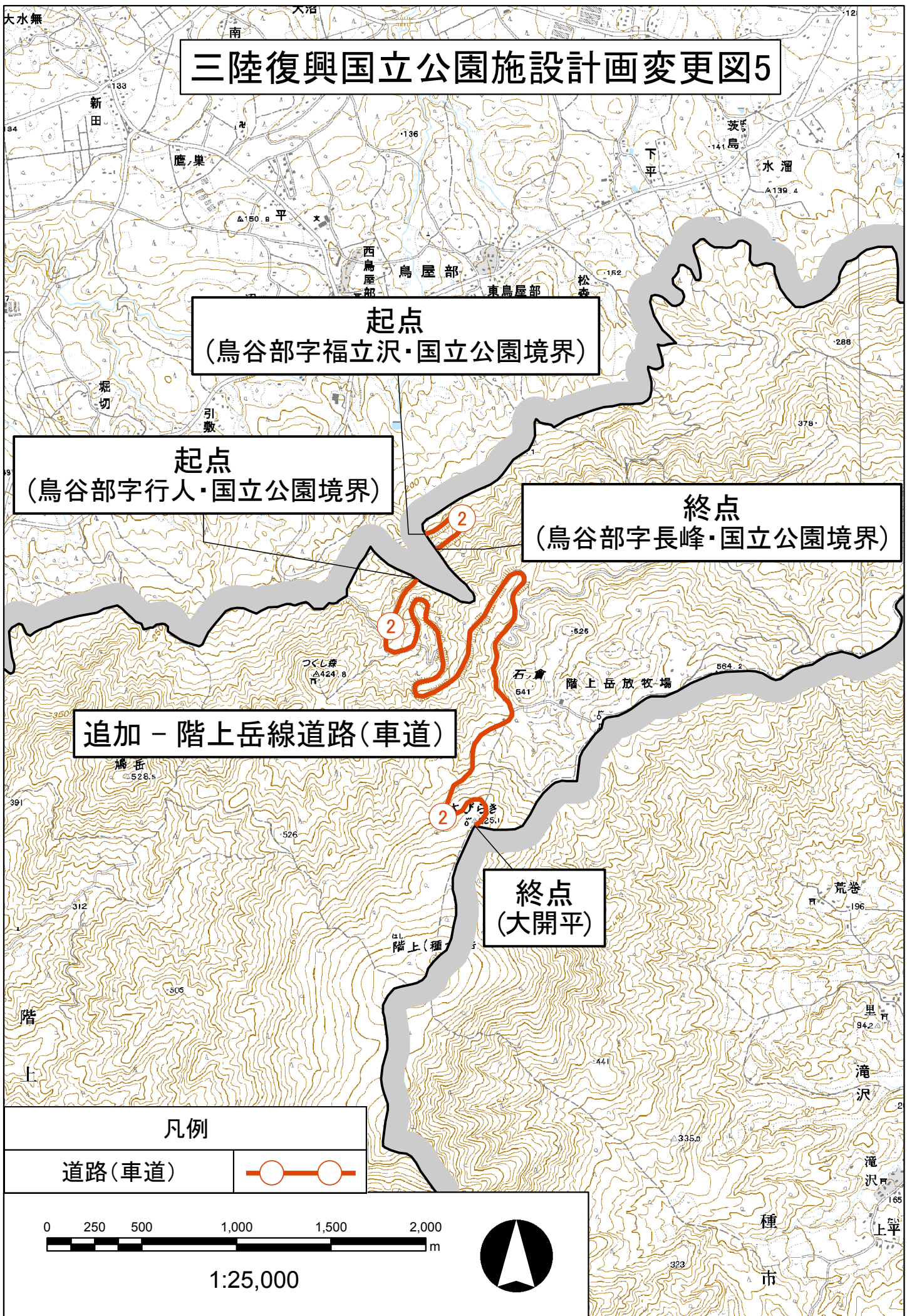
終点
(大開平)

凡例

道路(車道)	
--------	--



1:25,000



三陸復興国立公園施設計画変更図6



起点
(蕪島)

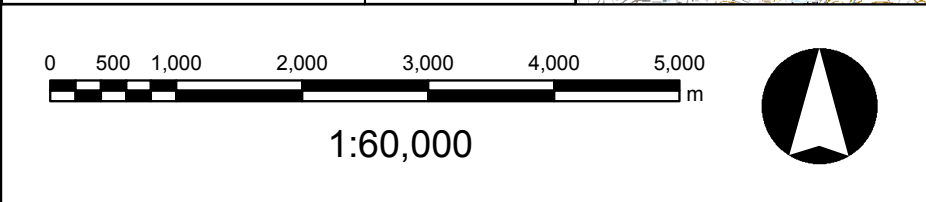
追加 - 東北太平洋岸自然歩道線道路(歩道)

終点
(榊)

起点
(小舟渡)

凡例	
道路(歩道)	

終点
(小舟渡・国立公園境界)



三陸復興国立公園施設計画変更図7

起点
(鳥屋部・国立公園境界)

終点
(大開平・歩道合流点)

追加 - 東北太平洋岸自然歩道線道路(歩道)

終点
(つくし森・歩道合流点)

終点
(階上岳山頂)

凡例

道路(歩道)	
--------	--

0 250 500 1,000 1,500 2,000 m

1:25,000

