

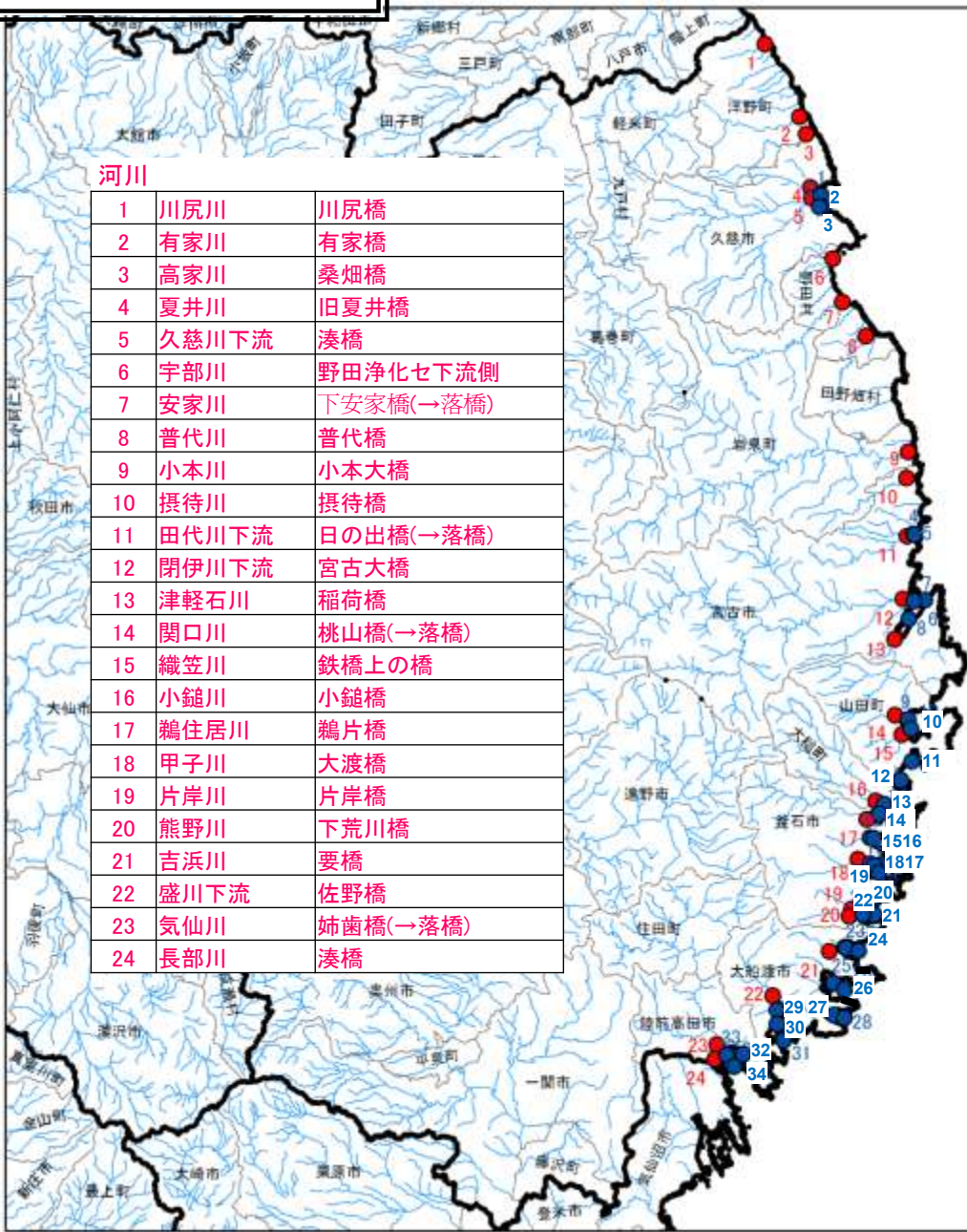
### 河川

No.	水域名称	地点名称
1	五戸川下流	尻引橋より下流側の橋
2	新井田川下流	湊橋
3	新井田川上流	長館橋

### 海域

No.	水域名称	地点名称
1	東通海域	四川目1km沖
2	河口海域(乙)	St-10(北沼前面)
3	河口海域(乙)	St-9(北沼前面)
4	河口海域(丙)	St-11(北防沖)
5	河口海域(乙)	St-13(北沼前面)
6	第2工業港	St-8
7	河口海域(丙)	St-12(蕪島沖)
8	第2工業港	St-7
9	河口海域(甲)	St-4(鮫・白銀前面)
10	南浜海域	小舟渡平1km沖
11	河口海域(甲)	St-5(鮫・白銀前面)
12	第3工業港	St-6
13	河口海域(甲)	St-3(鮫・白銀前面)
14	第1工業港	St-2
15	第1工業港	St-1
16	南浜海域	種差1km沖

# 岩手県内測定地点



## 河川

1	川尻川	川尻橋
2	有家川	有家橋
3	高家川	桑畑橋
4	夏井川	旧夏井橋
5	久慈川下流	湊橋
6	宇部川	野田浄化セ下流側
7	安家川	下安家橋(→落橋)
8	普代川	普代橋
9	小本川	小本大橋
10	摂待川	摂待橋
11	田代川下流	日の出橋(→落橋)
12	閉伊川下流	宮古大橋
13	津軽石川	稻荷橋
14	関口川	桃山橋(→落橋)
15	織笠川	鉄橋上の橋
16	小鉾川	小鉾橋
17	鶺住居川	鶺片橋
18	甲子川	大渡橋
19	片岸川	片岸橋
20	熊野川	下荒川橋
21	吉浜川	要橋
22	盛川下流	佐野橋
23	気仙川	姉齒橋(→落橋)
24	長部川	湊橋

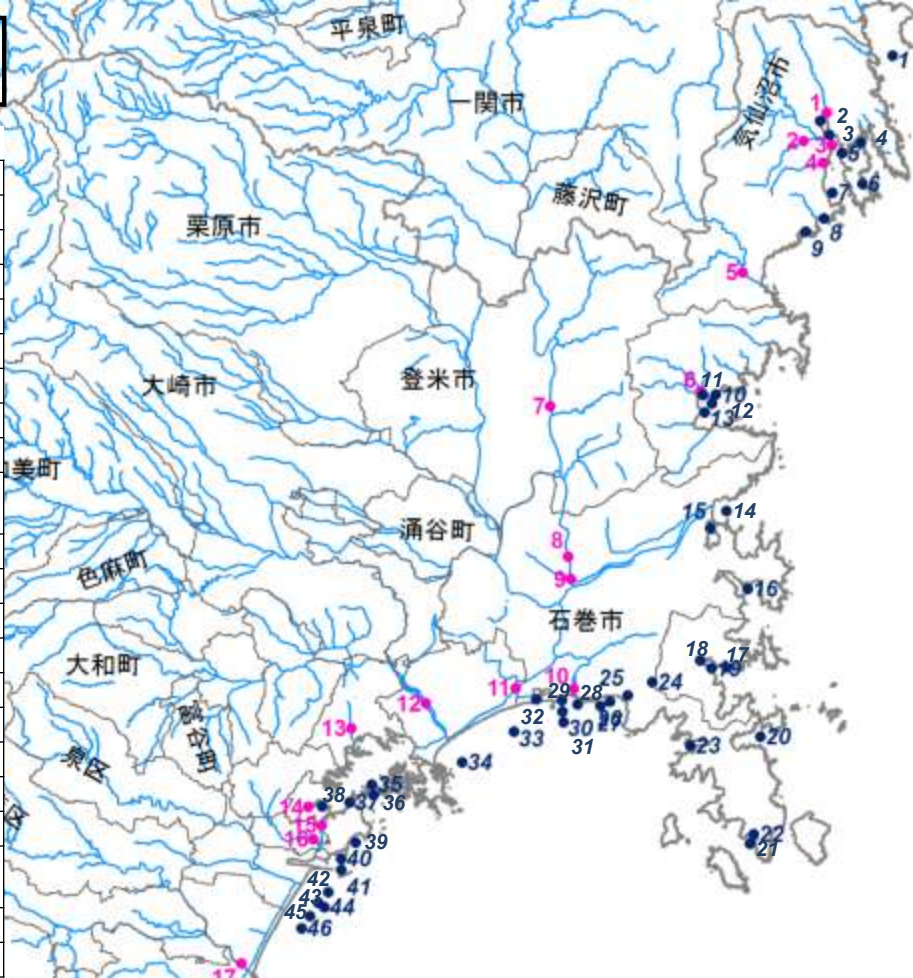
## 海域

No.	水域名称	地点名称
1	久慈湾	S-1
2	久慈湾	S-2
3	久慈湾	S-3
4	田老湾	S-4
5	田老湾	S-5
6	宮古湾	S-8
7	宮古湾	S-6
8	宮古湾	S-7
9	山田湾	S-9
10	山田湾	S-10
11	船越湾	S-23
12	船越湾	S-24
13	大槌湾	S-12
14	大槌湾	S-13
15	釜石湾(乙)	S-19
16	釜石湾(乙)	S-20
17	釜石湾(甲)	S-18
18	釜石湾(甲)	S-15
19	釜石湾(甲)	S-16
20	釜石湾(甲)	S-17
21	唐丹湾	S-22
22	唐丹湾	S-21
23	吉浜湾	S-25
24	吉浜湾	S-26
25	越喜来湾	S-27
26	越喜来湾	S-28
27	綾里湾	S-29
28	綾里湾	S-30
29	大船渡湾(甲)	S-31
30	大船渡湾(甲)	S-32
31	大船渡湾(乙)	S-33
32	広田湾	S-35
33	広田湾	S-34
34	広田湾	S-36

# 宮城県内測定地点

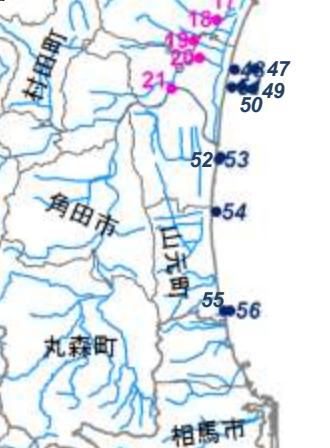
## 河川

No.	水域名	地点名
1	鹿折川下流	浪板橋
2	大川下流	神山橋
3	大川下流	大川河口
4	面瀬川	尾崎橋
5	津谷川下流	梨ノ木橋
6	八幡川下流	港橋
7	北上川	登米
8	北上川	飯野川
9	北上川	飯野川橋 (干潮：表層)
10	旧北上川	門脇
11	定川	定川大橋(河口)
12	鳴瀬川	小野
13	高城川	明神橋
14	新町川	常盤橋
15	貞山運河	貞山橋
16	砂押川下流	念仏橋
17	名取川	関上大橋
18	増田川下流	毘沙門橋
19	川内沢川	河内橋 (筋違橋上流)
20	五間堀川	矢ノ目橋
21	阿武隈川	岩沼



## 海域

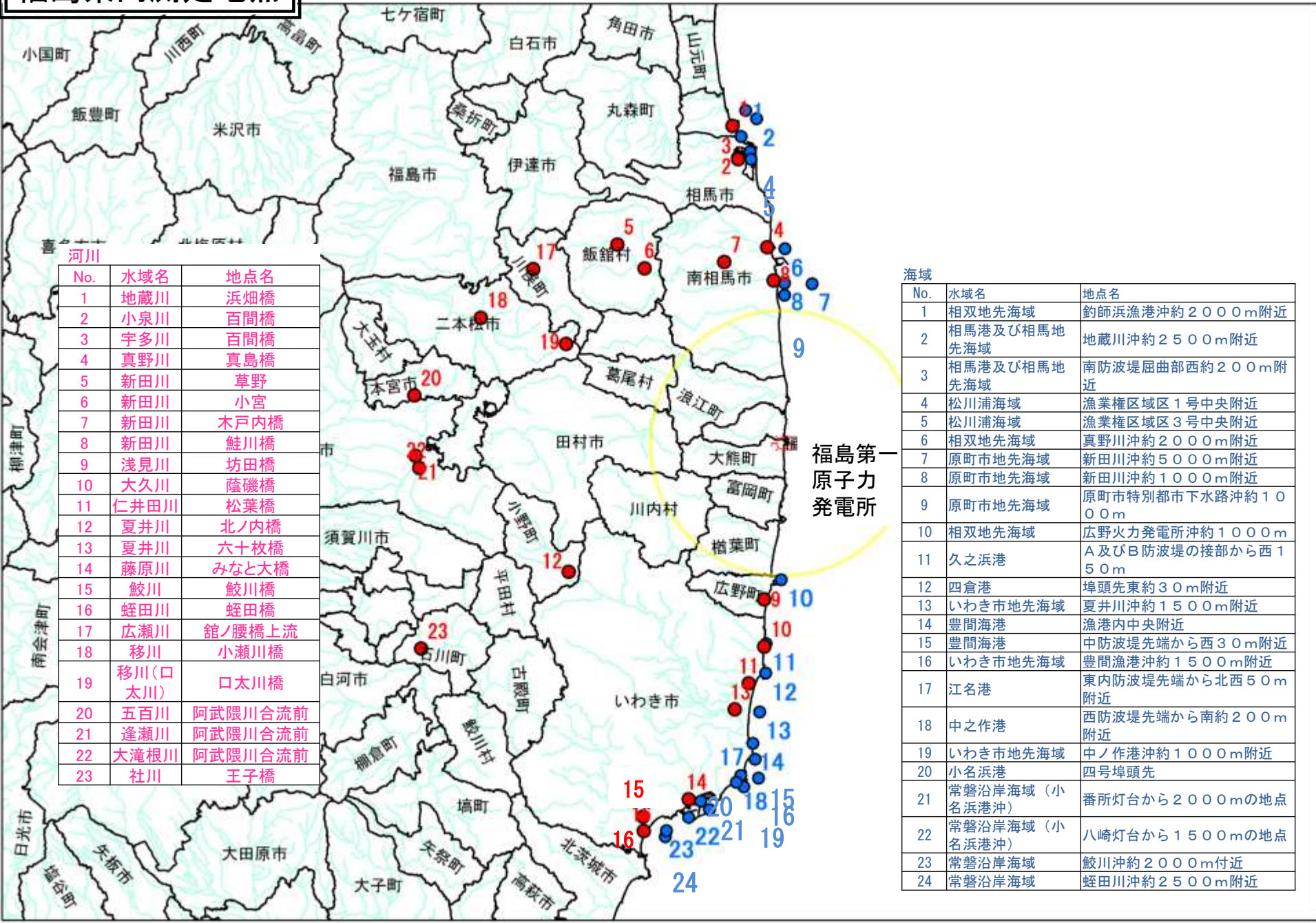
No.	水域名	地点名
1	その他の全地先海域	広田湾(大沢)
2	気仙沼湾(乙)	神明崎沖
3	気仙沼湾(乙)	蜂ヶ崎沖
4	気仙沼湾(丙)	K-3(日向貝)
5	気仙沼湾(丙)	大島北沖
6	その他の全地先海域	小田の浜
7	気仙沼湾(丙)	K-2(二つ根)
8	その他の全地先海域	お伊勢浜
9	その他の全地先海域	大谷
10	その他の全地先海域	袖浜
11	志津川湾(甲)	魚市場前
12	志津川湾(乙)	荒島沖
13	志津川湾(乙)	弁天崎沖
14	その他の全地先海域	追波湾(十三浜)
15	その他の全地先海域	長面湾
16	その他の全地先海域	雄勝地先
17	女川湾(丙)	桐ヶ崎
18	女川湾(甲)	魚市場前
19	女川湾(乙)	小乗浜前
20	その他の全地先海域	鮫ノ浦
21	鮎川湾(乙)	御番所崎沖
22	鮎川湾(甲)	鮎川漁港内
23	その他の全地先海域	荻浜地先
24	石巻地先海域(丙)	万石浦M-6(湾中央)
25	石巻地先海域(丙)	万石橋
26	石巻地先海域(丙)	長浜沖(N-4)
27	石巻地先海域(乙-1)	長浜沖(N-2)
28	石巻地先海域(乙-3)	北上川河口沖



No.	水域名	地点名
29	石巻地先海域(甲-2)	雲雀野海岸沖(H-1)
30	石巻地先海域(乙-3)	雲雀野海岸沖(H-2)
31	石巻地先海域(丙)	雲雀野海岸沖(H-3)
32	石巻地先海域(甲-1)	工業港入口
33	石巻地先海域(丙)	工業港沖(K-3)
34	石巻地先海域(丙)	鳴瀬沖
35	松島湾(丙)	桂島
36	その他の全地先海域	桂島海水浴場
37	松島湾(乙)	西浜
38	松島湾(甲)	港橋
39	仙台港地先海域(丙)	菖蒲田前-1
40	仙台港地先海域(乙)	御殿崎-1
41	仙台港地先海域(丙)	御殿崎-2
42	下水道放流先の海域	蒲生沖1

No.	水域名	地点名
43	下水道放流先の海域	蒲生沖2
44	下水道放流先の海域	蒲生沖3
45	下水道放流先の海域	蒲生沖4
46	下水道放流先の海域	蒲生沖5
47	下水道放流先の海域	県南浄化センター(放流口前2)
48	下水道放流先の海域	県南浄化センター(放流口前)
49	二の倉地先海域(丙)	二の倉前-3
50	二の倉地先海域(乙)	二の倉前-2
51	二の倉地先海域(甲)	二の倉前-1
52	その他の全地先海域	荒浜(亙理)
53	その他の全地先海域	鳥の海出口
54	下水道放流先の海域	山元浄化センター沖(牛橋河沖)
55	その他の全地先海域	磯浜
56	その他の全地先海域	山元・磯浜沖

# 福島県内測定地点



## 河川

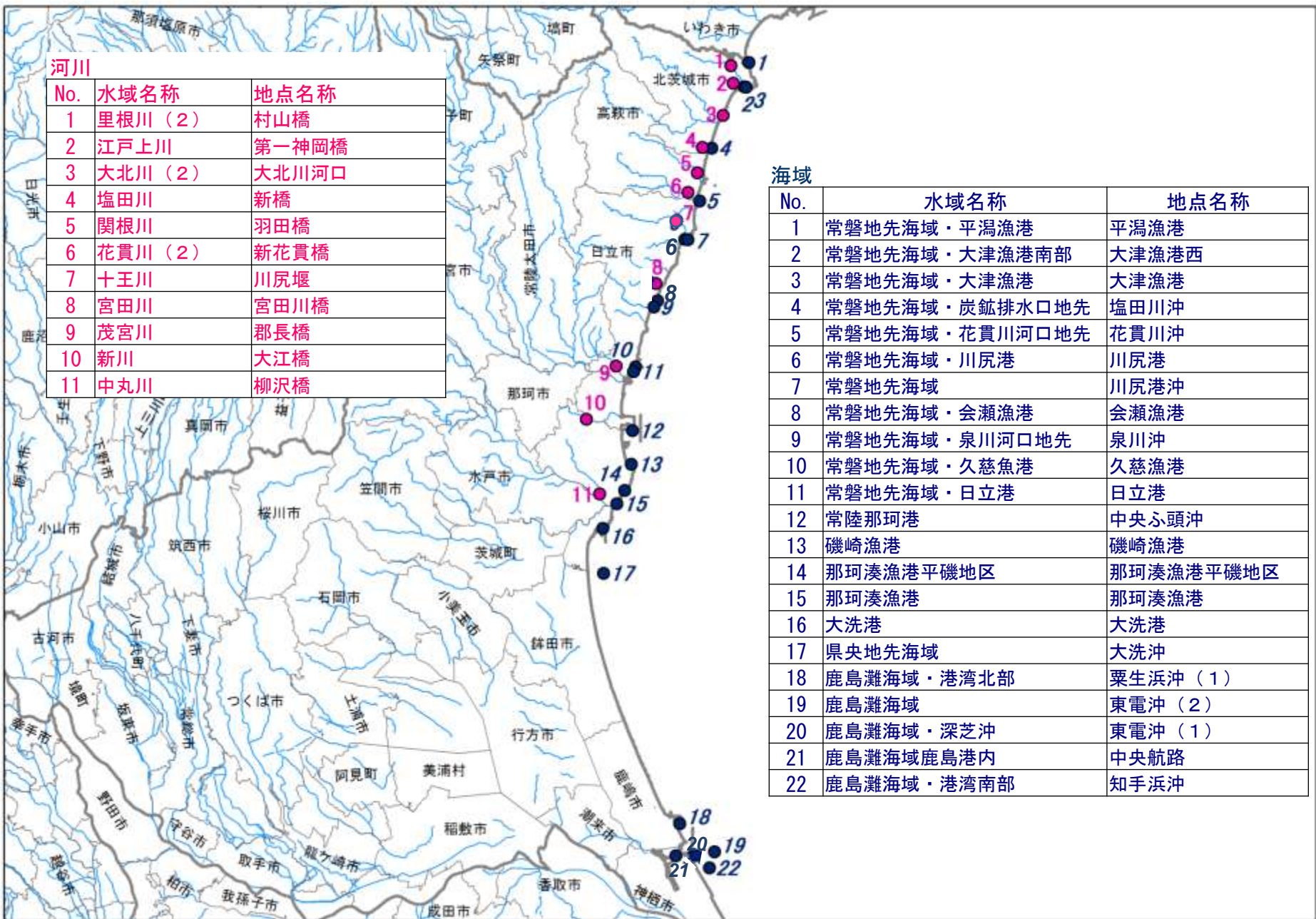
No.	水域名	地点名
1	地蔵川	浜畑橋
2	小泉川	百間橋
3	宇多川	百間橋
4	真野川	真島橋
5	新田川	草野
6	新田川	小宮
7	新田川	木戸内橋
8	新田川	鮭川橋
9	浅見川	坊田橋
10	大久川	蔭磯橋
11	仁井田川	松葉橋
12	夏井川	北ノ内橋
13	夏井川	六十枚橋
14	藤原川	みなと大橋
15	鮫川	鮫川橋
16	蛭田川	蛭田橋
17	広瀬川	館ノ腰橋上流
18	移川	小瀬川橋
19	移川(口太川)	口太川橋
20	五百川	阿武隈川合流前
21	逢瀬川	阿武隈川合流前
22	大滝根川	阿武隈川合流前
23	社川	王子橋

## 海域

No.	水域名	地点名
1	相双地先海域	釣師浜漁港沖約2000m附近
2	相馬港及び相馬地先海域	地蔵川沖約2500m附近
3	相馬港及び相馬地先海域	南防波堤屈曲部西約200m附近
4	松川浦海域	漁業権区域区1号中央附近
5	松川浦海域	漁業権区域区3号中央附近
6	相双地先海域	真野川沖約2000m附近
7	原町市地先海域	新田川沖約5000m附近
8	原町市地先海域	新田川沖約1000m附近
9	原町市地先海域	原町市特別都市下水路沖約1000m
10	相双地先海域	広野火力発電所沖約1000m A及びB防波堤の接部から西150m
11	久之浜港	A及びB防波堤の接部から西150m
12	四倉港	埠頭先東約30m附近
13	いわき市地先海域	夏井川沖約1500m附近
14	豊間海港	漁港内中央附近
15	豊間海港	中防波堤先端から西30m附近
16	いわき市地先海域	豊間漁港沖約1500m附近
17	江名港	東内防波堤先端から北西50m附近
18	中之作港	西防波堤先端から南約200m附近
19	いわき市地先海域	中ノ作港沖約1000m附近
20	小名浜港	四号埠頭先
21	常磐沿岸海域(小名浜港沖)	番所灯台から2000mの地点
22	常磐沿岸海域(小名浜港沖)	八崎灯台から1500mの地点
23	常磐沿岸海域	鮫川沖約2000m付近
24	常磐沿岸海域	蛭田川沖約2500m附近

福島第一  
原子力  
発電所

# 茨城県内測定地点



## 河川

No.	水域名称	地点名称
1	里根川 (2)	村山橋
2	江戸上川	第一神岡橋
3	大北川 (2)	大北川河口
4	塩田川	新橋
5	関根川	羽田橋
6	花貫川 (2)	新花貫橋
7	十王川	川尻堰
8	宮田川	宮田川橋
9	茂宮川	郡長橋
10	新川	大江橋
11	中丸川	柳沢橋

## 海域

No.	水域名称	地点名称
1	常磐地先海域・平潟漁港	平潟漁港
2	常磐地先海域・大津漁港南部	大津漁港西
3	常磐地先海域・大津漁港	大津漁港
4	常磐地先海域・炭鉱排水口地先	塩田川沖
5	常磐地先海域・花貫川河口地先	花貫川沖
6	常磐地先海域・川尻港	川尻港
7	常磐地先海域	川尻港沖
8	常磐地先海域・会瀬漁港	会瀬漁港
9	常磐地先海域・泉川河口地先	泉川沖
10	常磐地先海域・久慈魚港	久慈漁港
11	常磐地先海域・日立港	日立港
12	常陸那珂港	中央ふ頭沖
13	磯崎漁港	磯崎漁港
14	那珂湊漁港平磯地区	那珂湊漁港平磯地区
15	那珂湊漁港	那珂湊漁港
16	大洗港	大洗港
17	県央地先海域	大洗沖
18	鹿島灘海域・港湾北部	粟生浜沖 (1)
19	鹿島灘海域	東電沖 (2)
20	鹿島灘海域・深芝沖	東電沖 (1)
21	鹿島灘海域鹿島港内	中央航路
22	鹿島灘海域・港湾南部	知手浜沖