

イ. 定点観察地における写真撮影結果

全国24地点の定点観察地で実施した結果をまとめ、経年変化をグラフで表した。(下図参照)

ア) 夏期における経年結果

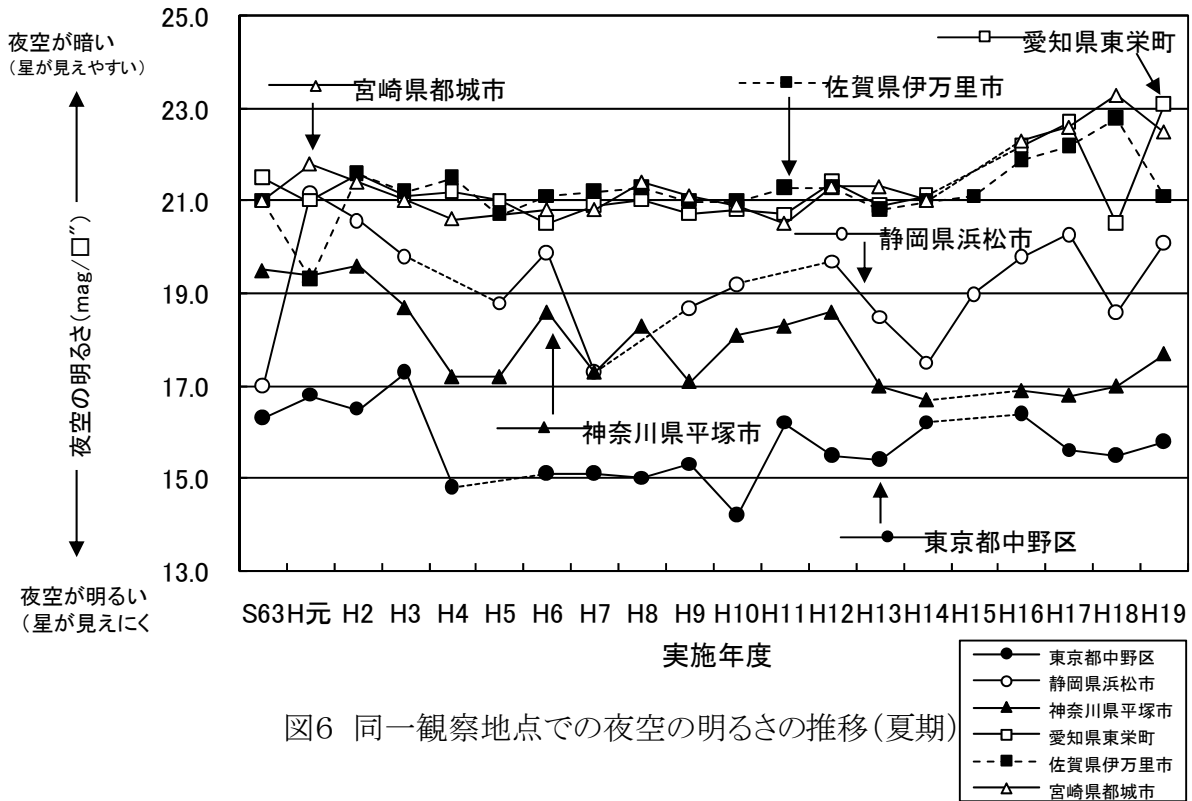


図6 同一観察地点での夜空の明るさの推移(夏期)

イ) 冬期における経年結果

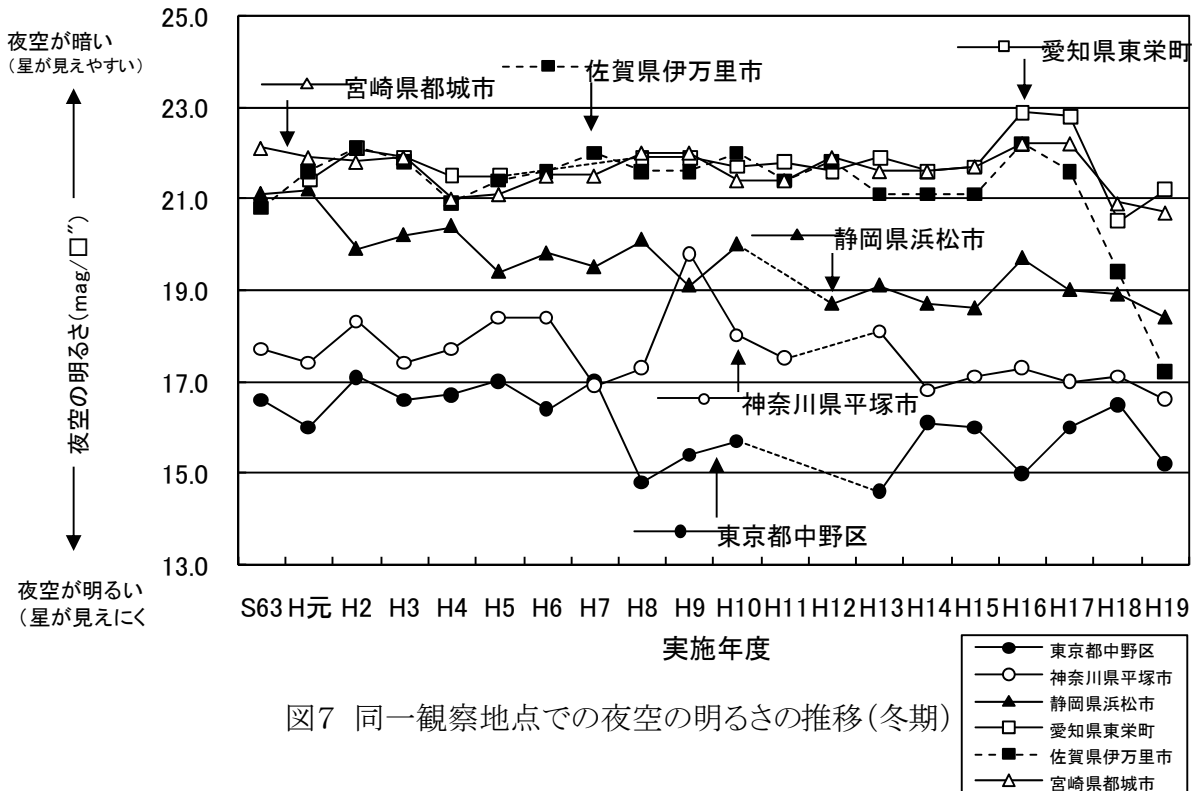


図7 同一観察地点での夜空の明るさの推移(冬期)

なお、次ページに定点観測の結果を示す。

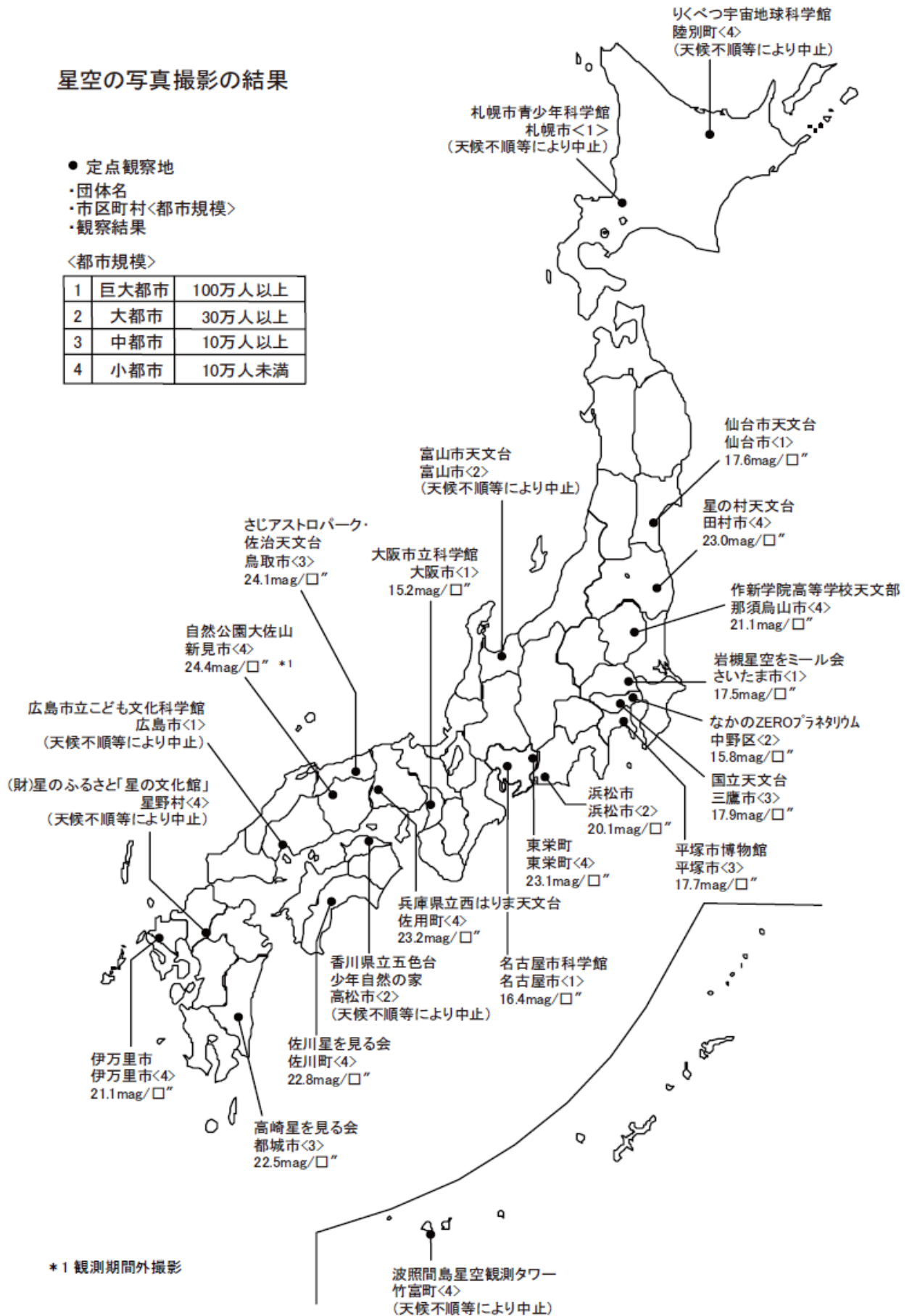
星空の写真撮影の結果

● 定点観察地

- ・団体名
- ・市区町村<都市規模>
- ・観察結果

<都市規模>

1	巨大都市	100万人以上
2	大都市	30万人以上
3	中都市	10万人以上
4	小都市	10万人未満

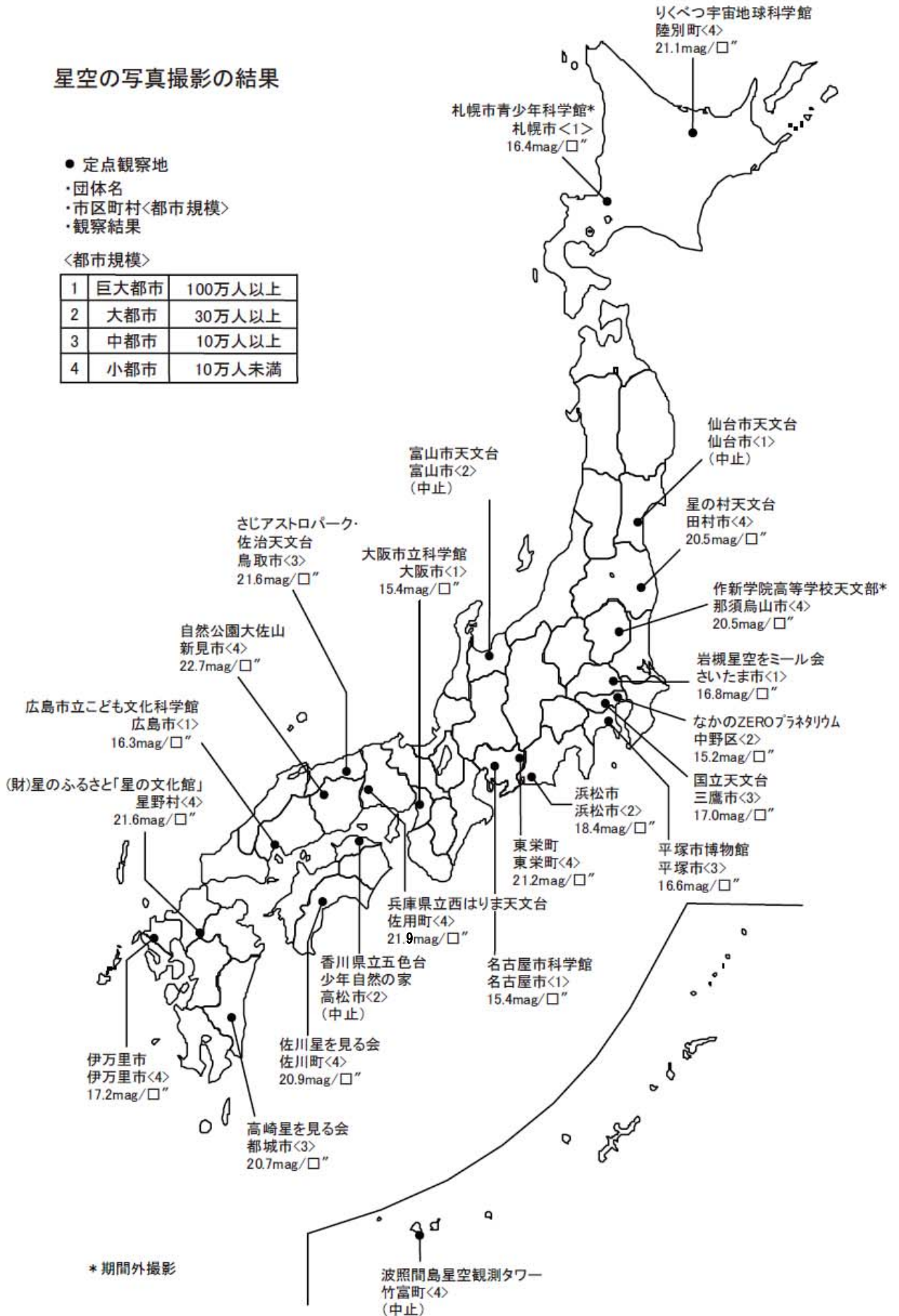


星空の写真撮影の結果

- 定点観察地
- ・団体名
- ・市区町村<都市規模>
- ・観察結果

<都市規模>

1	巨大都市	100万人以上
2	大都市	30万人以上
3	中都市	10万人以上
4	小都市	10万人未満



* 期間外撮影