

阿寒国立公園 満喫プロジェクト

火山と森と湖が織りなす原始的な自然を堪能する


(数値目標) ~ 訪日外国人利用者数 6.3万人(2015年) → 15万人(2020年) ~


特徴①

原始的な自然で過ごす「上質な時間」

眺望や居心地のよい宿泊施設、展望施設、カフェでの滞在、それぞれ特色の異なる温泉での保養など、原始的な自然の魅力を実感しながら上質な時間を過ごす

 眺望や静寂な雰囲気を楽しめる場所へのカフェの併設

 富裕層をターゲットとした宿泊施設の誘致
(H28年度より検討に着手)


 温泉街の再生




特徴②

原始的な自然の「新たな活用」

カヌーやトレッキング、バードウォッチングなど、原始的な自然への新たなアプローチも含めたローインパクトなアクティビティを通じ、自然の雄大さやパワー、生きもののたくましさ直接ふれる

 マリモ観察ガイドツアー、聖地「釧路川」でのカヌーツアー、雲海ツアー
(H29年度までに適切な利用のあり方全体構想を策定)

 新たな魅力地点につながる歩道の整備、エコミュージアムセンターの再整備
(H29年度までに施設整備計画を策定)

 静かな湖畔でのグランピング

 地域の魅力を生かしたロングトレイルの設定


 サイクリングロードの設定



特徴③

「アイヌ文化」の体感

古くから伝わるアイヌの祭事や伝統文化など、我が国の先住民族であるアイヌの文化を体感する

 アイヌの思想・精神に沿ったツアー・プログラム



アイヌコタン



ビューポイント

公園全体の取組



屈斜路湖



川湯温泉・硫黄山



阿寒湖



摩周湖



オンネトー・雌阿寒岳



国立公園区域

ビューポイント

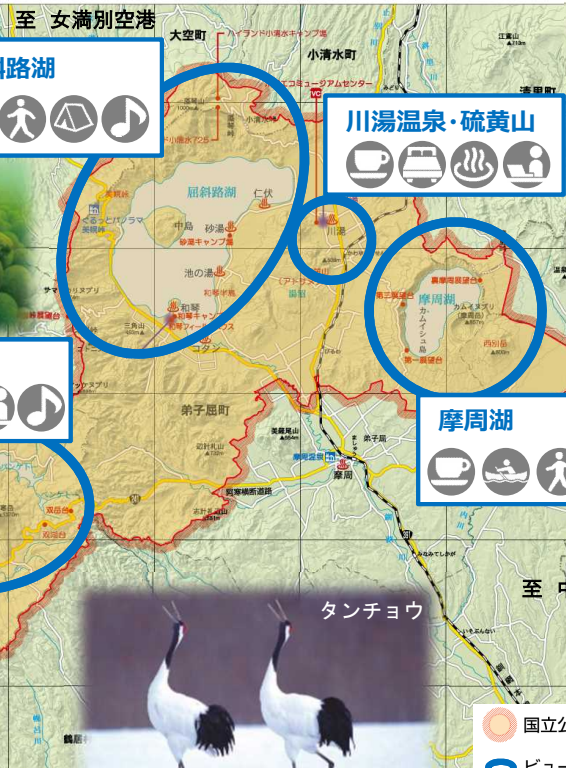


オンネトーからみた雌阿寒岳と阿寒富士



阿寒湖でのカヌーツアー

至 釧路空港



屈斜路湖の雲海

中標津町

川湯温泉

硫黄山

摩周湖

至 中標津空港

タンチョウ

阿寒湖

阿寒湖

阿寒湖

阿寒湖

阿寒湖

阿寒湖

阿寒湖

阿寒湖

阿寒湖

阿寒湖

阿寒湖

阿寒湖

阿寒湖

摩周第一展望台からの眺め

十和田八幡平国立公園 満喫プロジェクト

みちのくの脊梁

～原生林が彩る静謐の湖水、息づく火山と奥山の湯治場

(数値目標) ～ 外国人利用者数 2015年の3倍(2020年) ～
7千人 → 2.1万人

特徴①

歩いて楽しむ四季の移ろい

山岳を縦走する本格的な登山道から、日帰りで楽しめる登山道まで、原生自然を堪能する多彩な登山道を整備

- 青楓山バイパス整備にあわせて順次マイカー規制を導入し、奥入瀬渓流を静かに堪能
 - ロングトレイル等の多彩な登山道の整備
 - 登山道の標識の統一、多言語化
 - 十和田信仰を体感するガイド付き限定歩道の新設
- ※上記についてはすべてH28より着手

特徴②

長期滞在で温泉・湯治文化を満喫

活発な火山現象を背景とした良好な泉質に恵まれた個性豊かな温泉や旅館で、昔ながらの趣のある温泉文化を楽しむ

- 外国人旅行者の受入体制の強化
- REVIC※の支援による玉川温泉の再生と連携した魅力向上 (H28より着手)



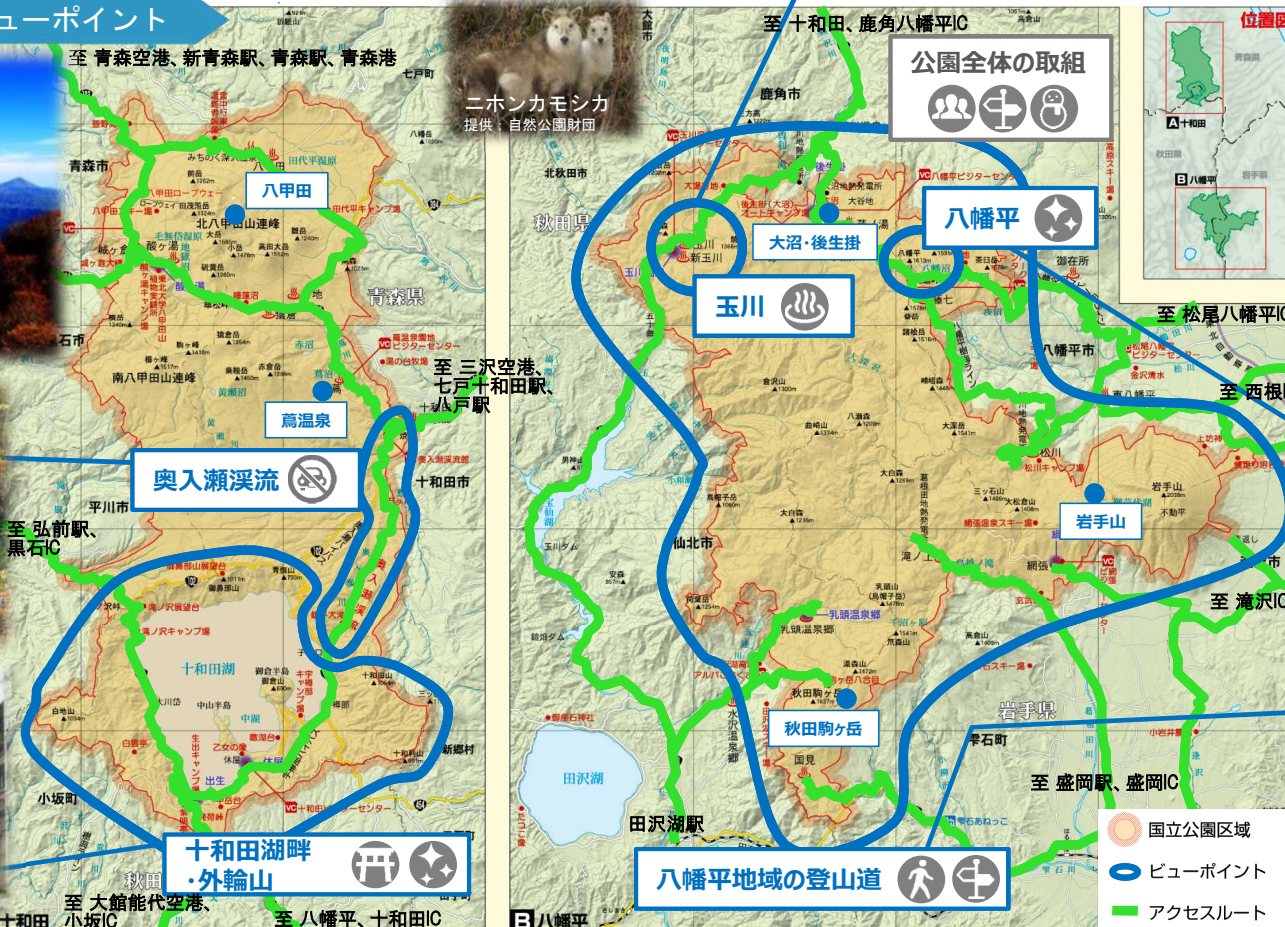
特徴③

国立公園一等地の上質な滞在空間への再生

廃屋などの景観を阻害する施設を撤去する“引き算”の景観改善により、広大な原生林と湖、なだらかな火山群などの世界に誇る傑出した風景を損なわない、魅力的な利用拠点にリニューアル

- 休屋休平地区の廃屋を撤去し、地区全体を総合的に再整備 (H28年度より着手)
- 見返峠の廃屋を撤去し、八幡平登山の入口に相応しくするための総合的な再整備 (H28年度より着手)
- 四季を通じて楽しめるよう冬のアクティビティの充実

ビューポイント



モモンガ 提供：自然公園財団

冬のアクティビティ



日光国立公園 満喫プロジェクト

NIKKO is NIPPON

自然・歴史・文化 美しい「日本」を感じられる東京圏のプレミアムリゾート

(数値目標) 外国人利用者数 19万人(2015年) → **50万人(2020年)**
外国人宿泊者数 9.6万人(2015年) → **25万人(2020年)**

特徴①

滝・渓谷・湖を堪能する水のアクティビティと多様な温泉

華厳の滝、中禅寺湖、戦場ヶ原、鬼怒川、塩原渓谷など、水を巡る多くの見どころで、トレッキング、ラフティング、キャニオニング、カヌーなどのアクティビティと様々な泉質・色の温泉を堪能

- 観光案内所や宿泊施設などにおいて、日光国立公園のアクティビティや観光地の情報を一体的に紹介（H29より着手）
- レンタサイクルシステムの導入や水上交通など、新しい交通手段の検討・整備による周遊性の向上（H29より一部着手・検討開始）

特徴②

世界レベルの文化を有する歴史的国際観光地

世界文化遺産「日光の社寺」、中禅寺湖畔の旧大使館別荘、ロイヤルリゾート「那須高原」など日本の歴史・文化を堪能

- 那須平成の森フィールドセンターへ、皇族が親しんだ那須の自然を感じながらゆったり休めるカフェスペースの併設など
- ラグジュアリーホテルの進出などを見据え、富裕層を含む幅広い層を受け入れる環境整備や、旧大使館別荘の活用を検討（H29より検討開始）
- 外国人にも対応できるプレミアムなツアーのためのガイド育成システムの構築（H29より着手）

特徴③

東京圏で日本の自然・歴史・文化を体感

東京からわずか2時間で日本の高原の自然や歴史文化を体感できることを活かし、交通事業者と連携した取組を推進

- 自治体・交通事業者・観光事業者等が連携した「本物の出会い栃木」デスティネーションキャンペーンの実施
- JRの豪華寝台列車「四季島」の停車、東武鉄道SL復活運転プロジェクト、日光と那須をつなぐバスの試験運行など、交通事業者との連携による強力な誘客（H29より着手）
- パーク&バスライドなどの実施による渋滞対策

ビューポイント



伊勢志摩国立公園 満喫プロジェクト

悠久の歴史を刻む伊勢神宮 人々の営みと自然が織りなす里山里海

(数値目標) ~ 外国人利用者数 3.3万人(2015年) → 10万人(2020年) ~

特徴①

里山里海の風景を眺めるゆとりとくつろぎの環境整備

人々の営みと自然が織りなす優れた里山里海の景観を眺めながらゆとりと快適な時間を過ごすことができる環境を整備する



英虞湾を望みゆとりとくつろぐ“天空カフェテラス”の整備等 (H29より着手)



アワビ



海女漁のようす

特徴②

悠久の歴史の中で築き上げられた文化、食、自然を実感する質の高い自然体験

自然と人との関わりの長い歴史の中で築き上げられてきた自然、歴史、文化、食をストーリー性を持った質の高い自然体験プログラムとして提供する



海の幸を提供する海女小屋等との連携



自然、歴史、文化やサミットで提供された県産食材を核とした食のコンテンツを活かしたツアー



地域の自然や文化等に精通し、資源を保全・活用する団体を育成

特徴③

人々の営みと自然が織りなす里山里海を将来に引き継ぐ

貴重な資源を末永く活用し、その恩恵を享受し続けることができるよう、美しい里山里海の景観を、そこに暮らす人々とともに保全しながら、将来世代に引き継いでいく



地域住民が国立公園に住んでいることに意義と誇りを持ち、里山里海の景観を自ら保全し、旅行者におもてなしの心を持って接するよう人を育てていく

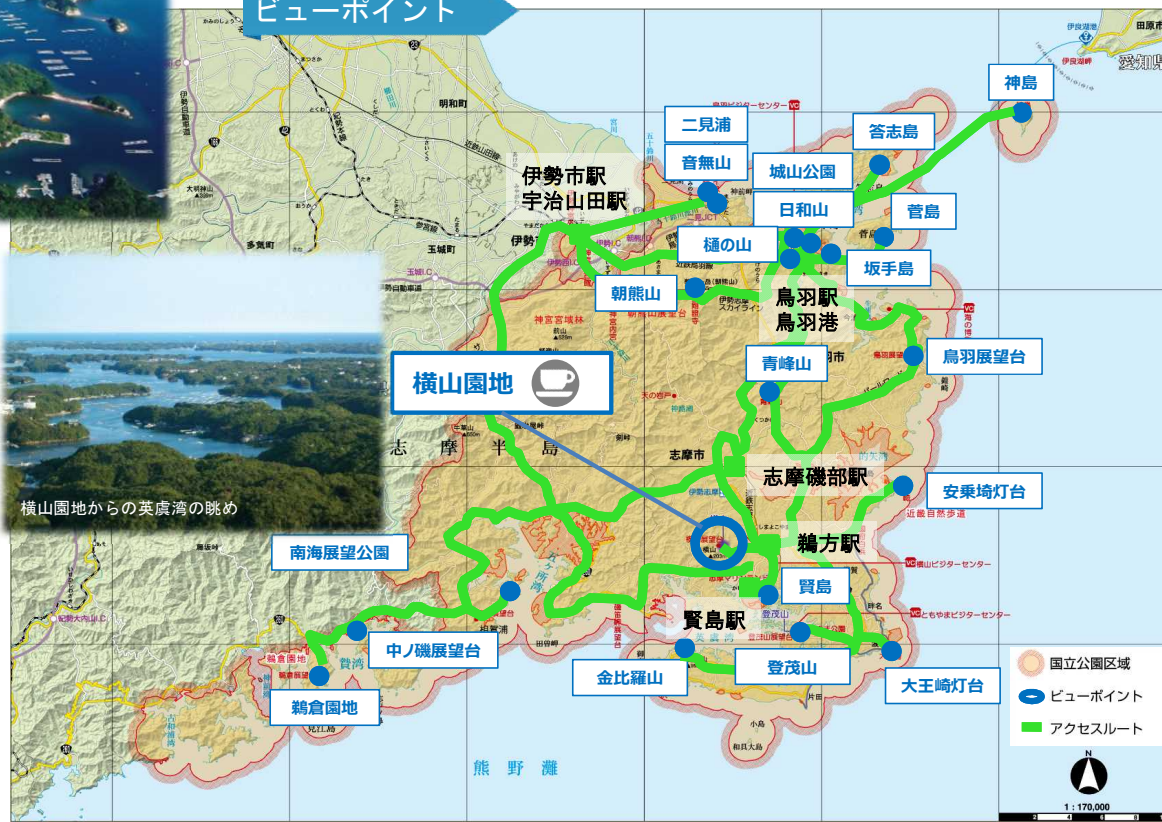


ナショナルトラスト運動の推進により、地域住民が主体となり伊勢志摩の貴重な自然環境を保全



景観計画の作成及び変更等により太陽光発電施設等の規制検討

ビューポイント



里海を体感するエコツアー



干潟再生の取組 (干潟の観察会)

大山隠岐国立公園 満喫プロジェクト

日本の大地の成り立ちが刻まれ、神話・信仰が息づく山・島・海

(数値目標) ~ 外国人利用者数 2015年の2.5倍(2020年) ~

~山から海まで多彩な自然の恵みを楽しむ~

特徴①

環境保全に貢献しながら公園を楽しむ

ボランティア活動の歴史が長い大山等において、利用者が環境保全に貢献する仕組みの充実

- 登山道保全のためのボランティア活動を組み込んだトレッキングを商品化し、料金の一部を管理運営に還元する仕組みを検討
- ロッカーやシャワーの利用料金を施設の管理運営に還元する仕組みを検討
- ツアーやプログラムにおける協力金の徴収と施設や景観維持管理に充てる仕組みの検討
- 大山の道路において自動車のオーバーユース対策を継続しつつ、協力金の導入を検討

特徴②

海から山までつながる多彩な自然の恵みを幅広く楽しむ

総合的な利用拠点の整備やアクティビティの開発と活用により、国立公園の雄大な景色を、シーカヤック、サイクリング、登山、野鳥観察等を通じて満喫

- 官民連携による、トレッキング、自然観察、日本遺産を含む文化体験の総合的な利用拠点の整備（ツアーデスクの設置、登山用品の貸出、空屋活用によるカフェの誘致など）（H28年度より着手）
- 大山山頂避難小屋や浄土ヶ浦休憩施設等において、カフェ等の各種サービス提供を検討
- キャンプ場再整備と民間事業者によるグランピング等の誘致
- シーカヤック、サイクリング等のツアーの開発やガイド養成

特徴③

旅慣れたリピーターがより深く日本を知る

日本の最も古い歴史である「神話」や大地の成り立ち、日本の原風景を楽しめるプログラム開発、ガイド育成や施設整備の実施

- 日本遺産関連施設や歴史文化資源も活用したガイドツアー・プログラムの策定とガイド養成を検討
- 日本の原風景が残る街並みも楽しめるトレッキングなどを含むガイドプログラムを開発し、日本の歴史的な風習（神事、祭事等）等を解説できるガイドの養成を行うとともに多言語音声システム導入の検討
- トレッキング、サイクリングなどのアクティビティを通じた世界ジオパークの地質資源をガイドするプログラムの検討

ビューポイント

浄土ヶ浦

桂島海岸・加賀の潜戸・多古鼻

五本松公園・地藏崎園地

大山山頂

Map showing various points of interest and activities across the park. Key locations include: 浄土ヶ浦, 桂島海岸, 加賀の潜戸, 多古鼻, 西郷港, 隠岐空港, 島前, 海苔田島・シーカヤック, 別府港, 菱浦港, 国賀海岸, 明屋海岸, 来居港, 七類港, 境港, 境, 美保湾, 米子空港, 米子駅, 米子東IC, 松江駅, 出雲空港, 出雲IC, 出雲市, 出雲大社, 三瓶山, 赤壁, 三徳山, 船上山, 大山滝, 奥大山・鏡ヶ成, 蒜山IC, 蒜山高原, 蒜山三座, 蒜山投入堂, 大山寺, 地藏崎, 大山自然歴史館, 蒜山高原・蒜山三座, 三徳山投入堂, 北の原キャンプ場, 出雲大社, 出雲市, 美保町, 大田市, 雲南市, 湯梨浜町, 鳥取市, 三朝町, 鳥取県.



大山寺



蒜山



出雲大社

榊水高原からの眺め

- 国立公園区域
- ビューポイント
- アクセスルート

阿蘇くじゅう国立公園 満喫プロジェクト

復興の大地～草原のかほり、火山の呼吸。人が継ぎ、風と遊ぶ感動の大地～

(数値目標) ～ 外国人利用者数 68万人(2015年) → 140万人(2020年) ～

ビューポイント



特徴①

広大な草原空間の活用と保全

草原空間を核としたフィールドミュージアム構想を基本とし、草原を体感できる拠点施設整備をはじめ、利用者負担金による草原再生検討

- フィールドミュージアムの拠点として草原を体感する施設整備検討 (H29 より検討開始)
- 野焼き等の継続支援や利用者負担導入の検討による草原再生 (H29 より検討開始)
- 草原景観を楽しむ新たなアクティビティの開発 (ホーストレッキング、スカイスポーツ等)



特徴②

バイク、サイクリングなどで、火山と草原が作り出した雄大な景観を体感するロードパークへ

高い評価を受ける草原のワインディングロードなど、絶景の中を走る道路を活かしてサイクリング・ツーリングコースを設定し、利用環境を整備

- 大景観を堪能できる阿蘇とくじゅうをつないだサイクリングイベントなどの実施
- 外輪山100km一周バイクレースなどの開催の検討
- モンベルと連携したサイクリングなどのアウトドアプログラム開発 (開始済)
- カルデラを一望でき、ライダー等の拠点となる施設の再整備の検討



特徴③

地域特有の文化や湯治文化と連携した新たなツーリズムの創出

農耕祭事や神楽など地域特有の文化や、多様な泉質での湯治文化と連携した、新たなツーリズムを創出

- 食・温泉・文化が融合したONSEN・ガストロノミーツーリズムの推進 (H29 より開始)
- 世界的に活動する和太鼓アーティストグループ「DRUM TAO」とコラボした劇場・体験施設の整備 (H29 より開始)
- 温泉とマラソンなどを組み合わせたスポーツツーリズムの推進

特徴④

災害の体験を活かし、安全に楽しめる国立公園へ

災害も阿蘇をジオサイトとして作り上げた自然の営みの一つとして捉え、震災遺構を新たなジオサイトとして保存し、観光資源としても活用。また、教訓を踏まえた、災害に対する安全対策を実施

- 活断層や地割れ等の震災遺構を保存し、学習旅行や観光プログラムに盛り込む (H29 より開始)
- 噴火発生時の避難・退避場所の整備、迅速かつ適切な情報発信 (H29 より開始)
- 火山博物館とビジターセンターの一体的な整備の検討

霧島錦江湾国立公園 満喫プロジェクト

多様な火山とその恵み、壮大な歴史と神話に彩られた霧島・錦江湾

(数値目標) ~ 外国人利用者数 7.1万人(2015年) → 20万人(2020年) ~

~ まるごと楽しむ南九州の自然・文化・食 ~

特徴①

歴史と神話に彩られた活きた火山景観を体感、ここにしかない多様なガイドツアー

天孫降臨神話のある高千穂峰、活火山で現在も噴煙を上げる新燃岳や桜島、海域カルデラ景観が広がる錦江湾など、様々な火山景観をガイド付き限定利用や魅力的なツアープログラムで堪能する。

- 新燃岳周辺や佐多岬灯台周辺でガイド付き限定利用の検討
- 登山と神話をミックスさせたツアープログラムの開発
- ビジターセンターへのツアーデスク設置や登山用品の物販等を検討

特徴②

外国人旅行者も多様な形態の火山の恵み(温泉、アクティビティ等)を満喫

多種多様な泉質の温泉や山と海を見渡せる温泉等を快適に楽しみ、火山湖や海での水上アクティビティや天然温泉掘り等の火山ならではの体験を堪能する。

- 既存温泉施設を外国人旅行者が利用しやすいよう再整備を検討
- SUP、カヌー、カヤック等の水上アクティビティの開発を検討
- 天然温泉掘り・桜島ナイトツアー等既存メニューの磨き上げを検討

特徴③

山から海まで、南九州の自然、文化、食をまるごと満喫

多彩な魅力を持つ3地域を外国人旅行者が公園内を周遊・滞在しながら、南九州の自然、文化、食を満喫する。

- 九州自然歩道や九州オルレ、フットパスなどの連絡会議等と連携し、ゆっくり歩いて楽しむプログラムの開発 (H29より開始)
- 既存文化施設との連携や、地元食を活かしたプログラム開発を検討 (H29より検討開始)
- 上質な宿泊施設の誘致 (H29より開始)

ビューポイント

えびの高原・白鳥温泉



桜島



慶良間諸島国立公園 満喫プロジェクト




ちゅ
美ら海慶良間 -リトリート・海と島がつくるケラマブルーの世界-

※訪日外国人の割合 15%
(数値目標等) ~ 利用者数 22.4万人(2015年) → **25.3万人(2020年)** ~
利用者の満足度の向上

特徴①

ゆったり快適な島時間で心をリセット

美しいケラマブルーの海や島が作りだす穏やかな景観の中でゆっくりとした時間を過ごし、島民との交流の中で心を癒やすリトリート

-  島内で快適で充実した時間を過ごせるよう、建築物を沖縄らしい景観に統一し、展望の妨げになる障害物を撤去
-  港近くの公共施設など利用者が集中する施設において、地元の産物を提供するカフェなどを導入し、ゆったりと展望を楽しみながら休憩
-  島内の主要拠点へWi-Fi環境の整備、クレジット決済の導入によりストレスなく滞在





阿嘉島のビジターセンター（イメージ）



特徴②

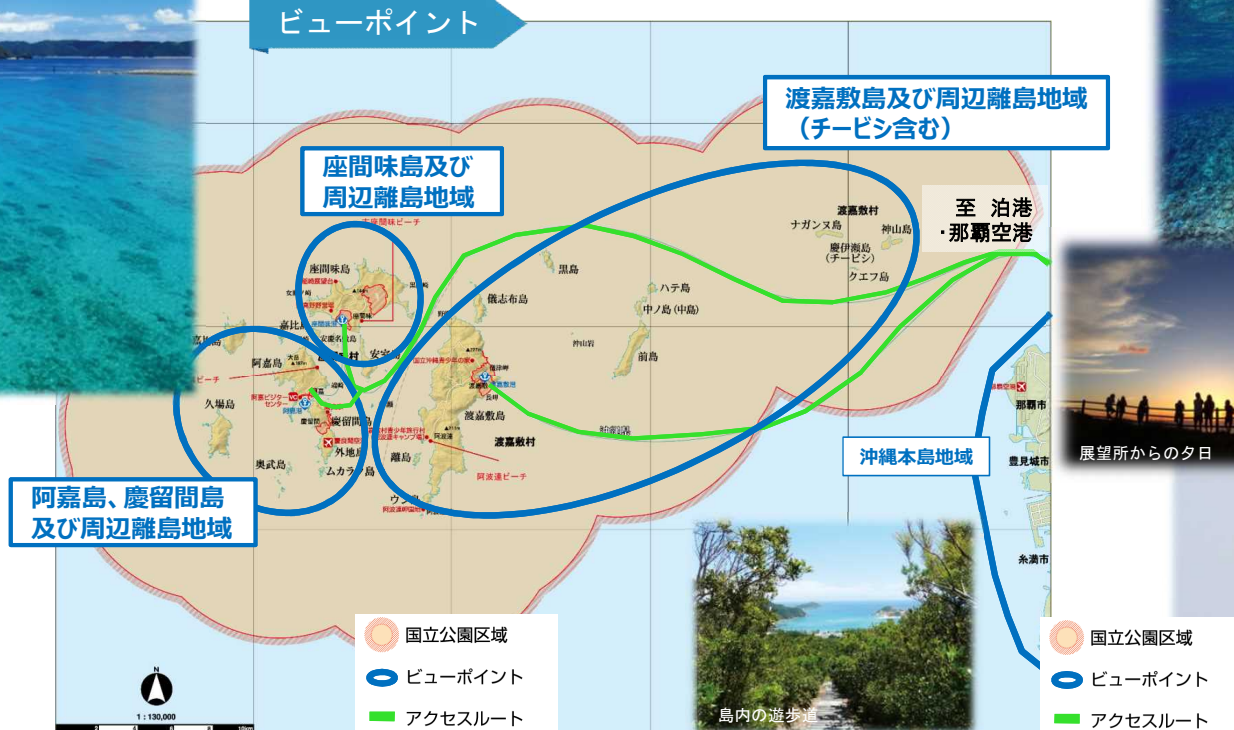
サンゴ礁保全に貢献するエコツーリズム

サンゴ礁など島の自然を保全しながら持続的に活用していくため、利用者が保全に貢献する仕組みを構築

-  入域の際に環境協力税を徴収し、自然環境の保全等へ活用（H29より検討開始）
-  阿嘉島のサンゴ養殖施設で育てたサンゴにより、自然再生活動の体験プログラムを提供






ビューポイント



特徴③

一年中楽しめる海と陸のアクティビティー

慶良間諸島の最大の魅力である美しい海を外国人旅行者にも楽しめるように受け入れ体制を強化。利用の集中する夏の海だけでなく、冬期でも楽しめる新たな魅力の発信や、陸域の利用を推進

-  既存のエコツアー、ダイビングプログラムなどを外国人旅行者に提供できる体制を構築
-  冬期に陸から見えるホエールウォッチングを推進
-  陸域のアクティビティー開発、コース設定、ガイド育成を実施
- 様々な景色が楽しめる魅力的な展望台を巡る島内のウォーキングコースを設定し、自然や歴史に関する解説板を設置

