

利用施設計画変更図 5

削除一表六甲回遊線道路(車道)

終点
(神戸市灘区
(高山植物園・
車道合流点))

起点
(神戸市灘区
(記念碑台・
車道分岐点))

終点
(神戸市灘区(西谷山・
車道合流点))

削除

削除

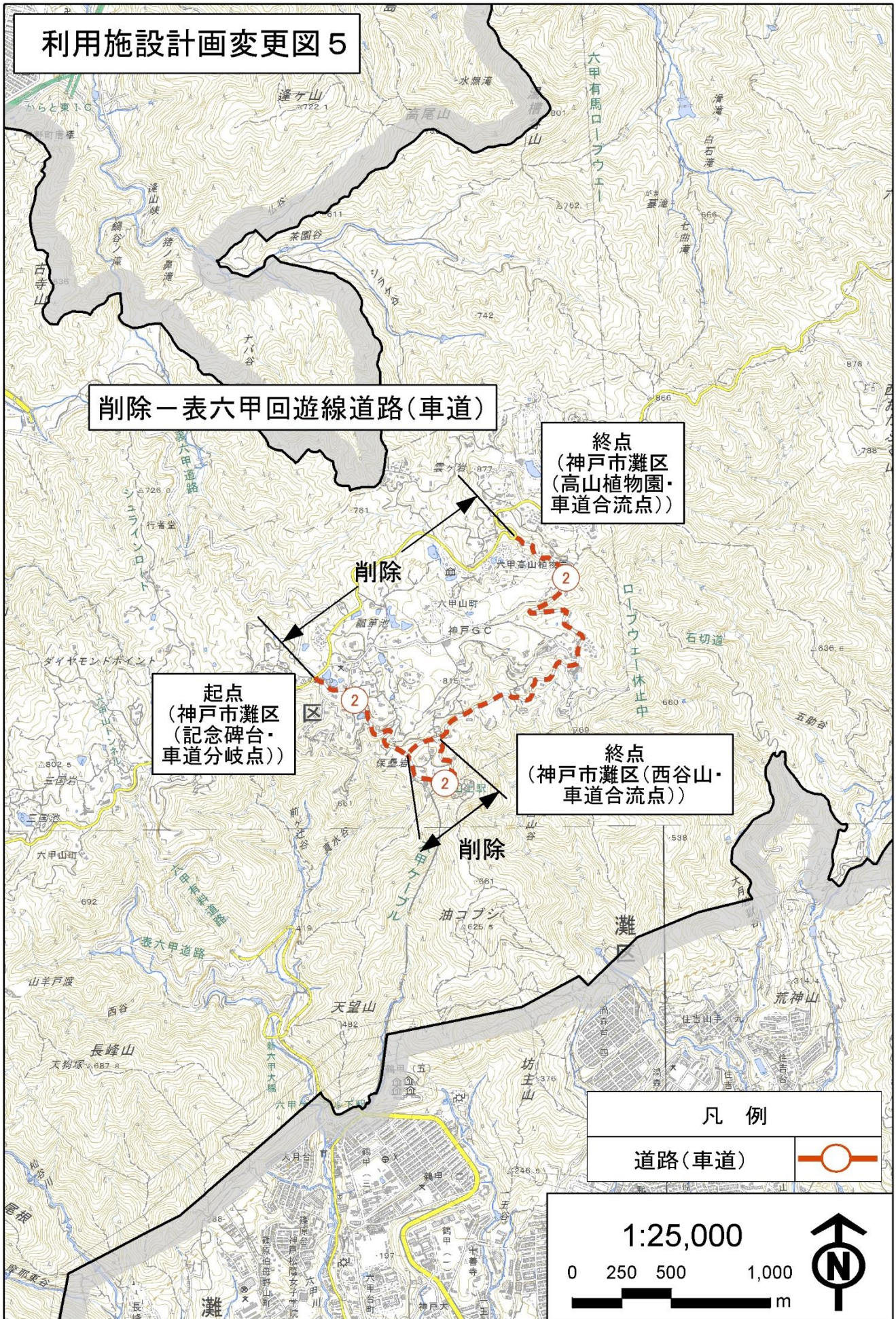
凡例

道路(車道)



1:25,000

0 250 500 1,000 m



利用施設計画変更図 6

起点
(神戸市北区(長尾谷
・国立公園境界))

終点
(神戸市灘区
(歩道合流点))

起点
(神戸市灘区
(歩道分岐点))

変更一
唐櫃道線道路(歩道)

変更一
カスケードバレイ線道路(歩道)

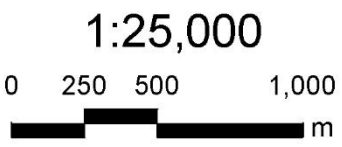
終点
神戸市灘区
(杉谷峠・
歩道合流点)

追加

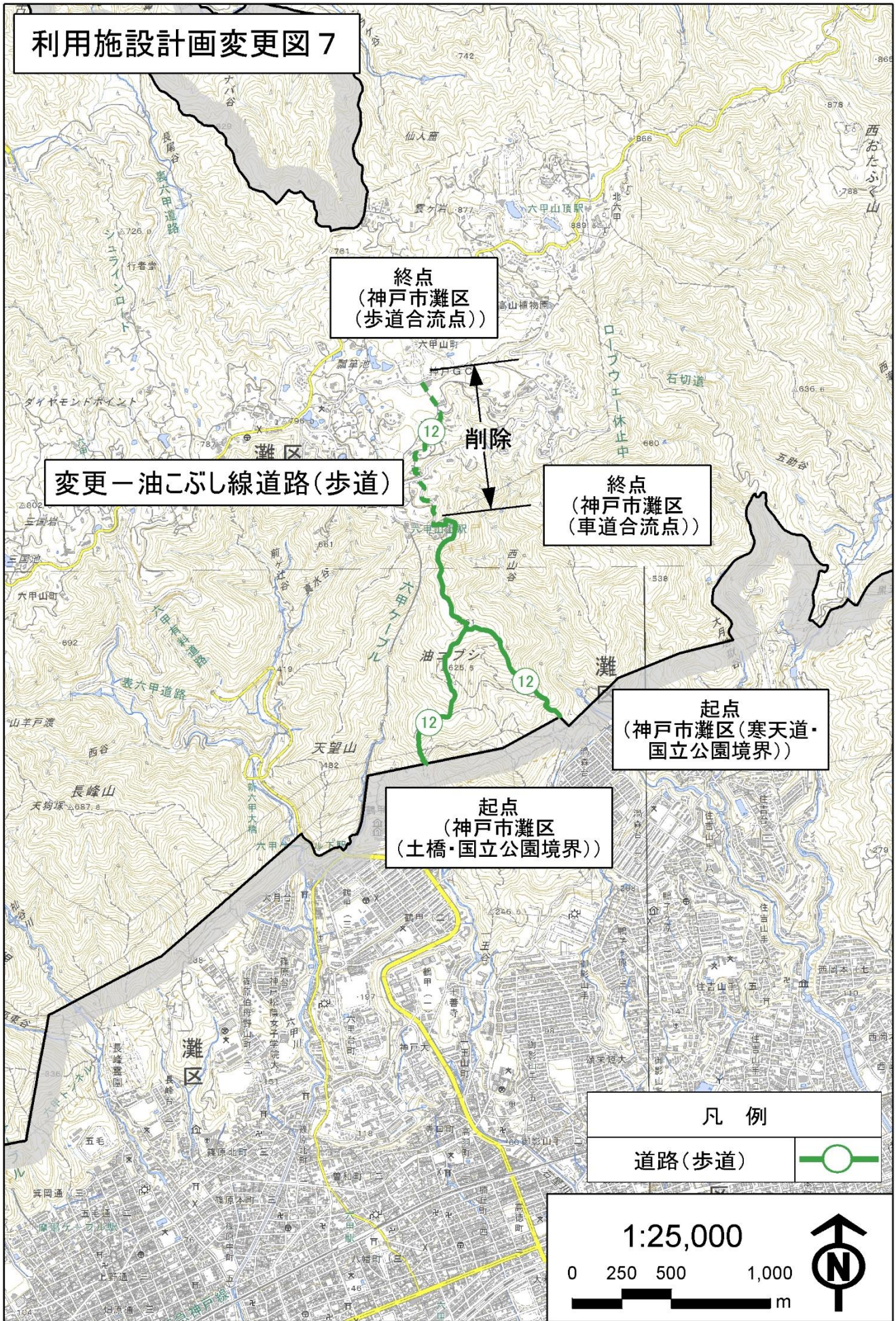
終点
(神戸市灘区
(水車新田・
国立公園境界))

起点
神戸市灘区
(杉谷・
国立公園境界)

凡例
道路(歩道)



利用施設計画変更図 7



終点
(神戸市灘区
(歩道合流点))

変更ー油こぶし線道路(歩道)

削除

終点
(神戸市灘区
(車道合流点))

起点
(神戸市灘区(寒天道・
国立公園境界))

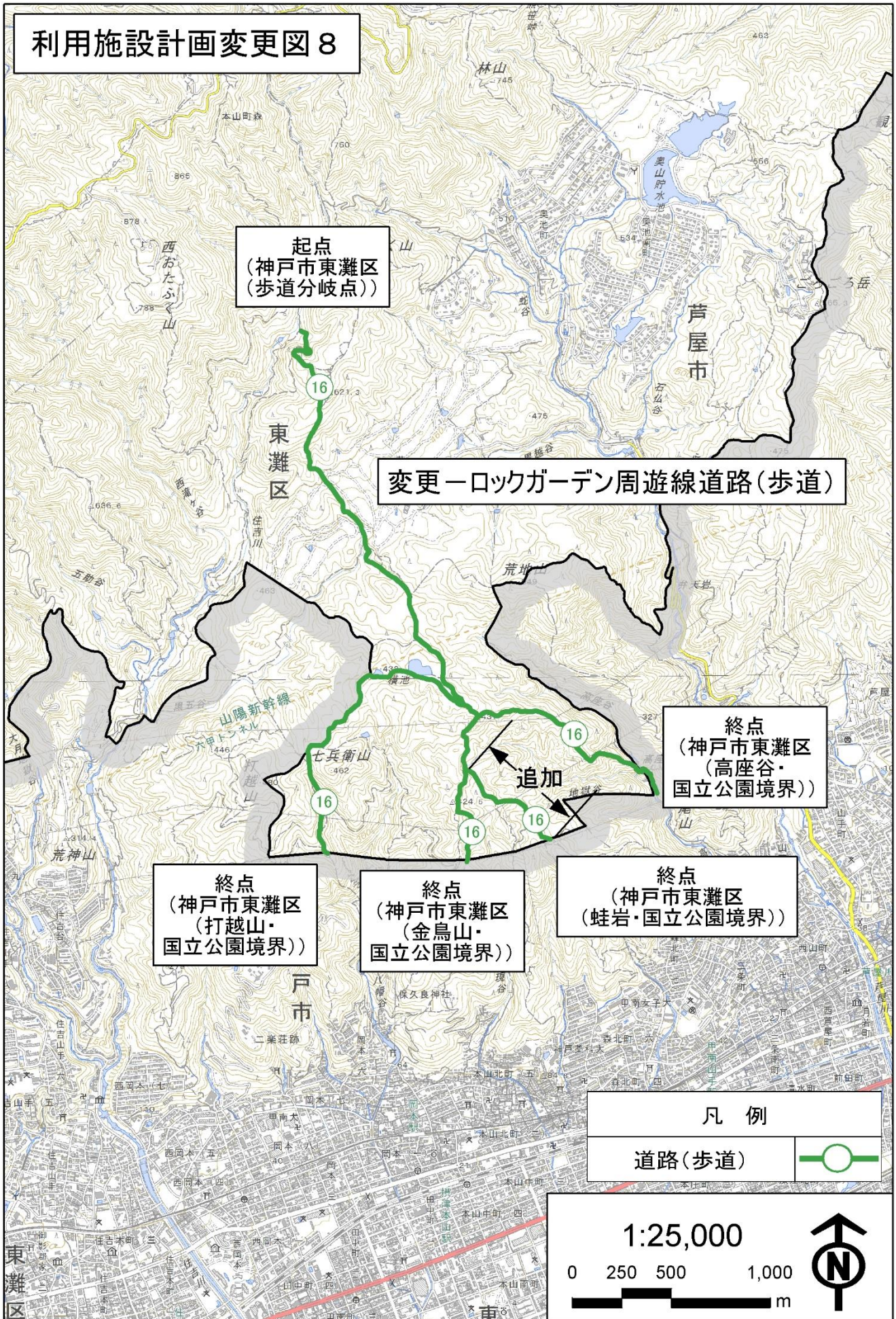
起点
(神戸市灘区
(土橋・国立公園境界))

凡例
道路(歩道)

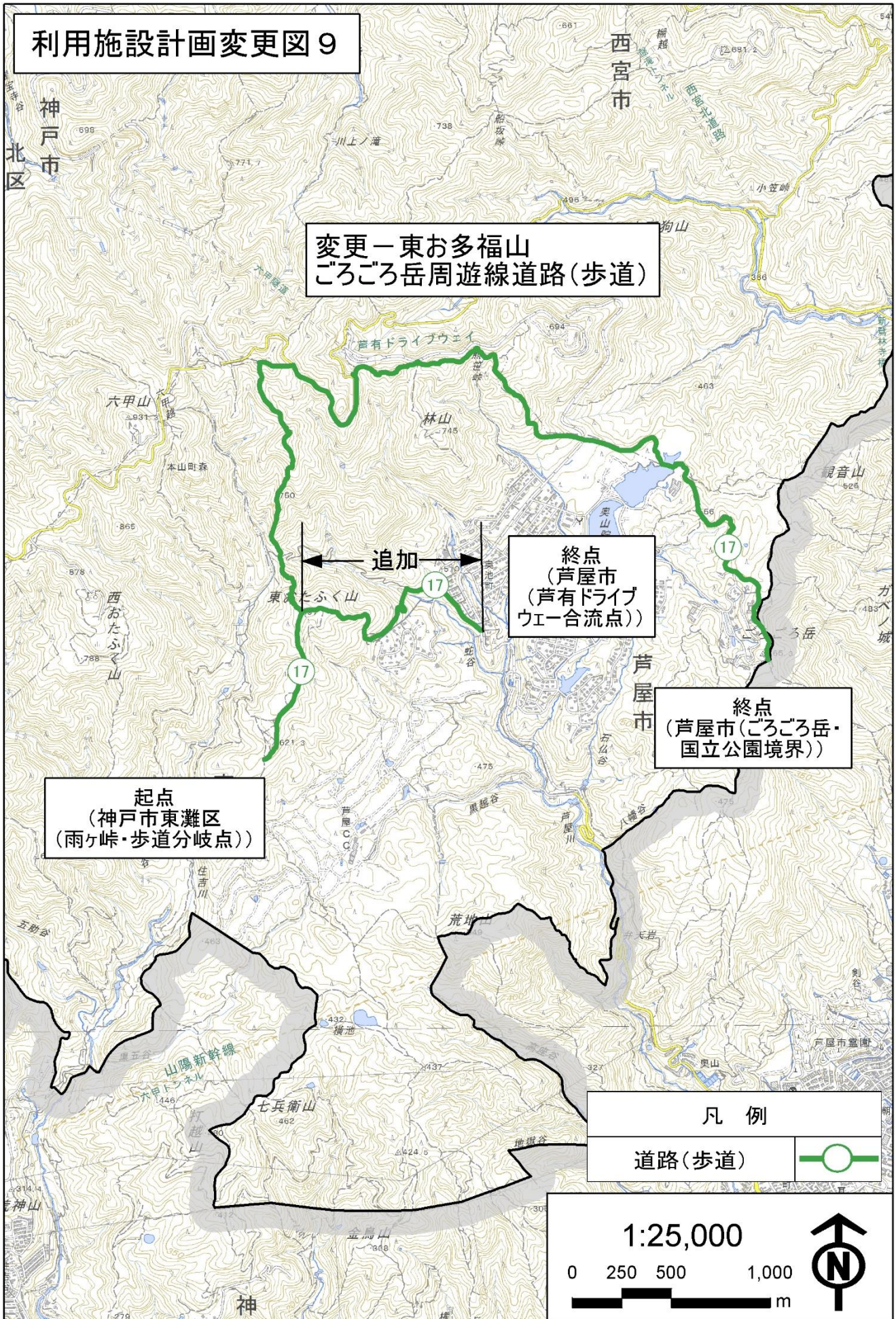
1:25,000
0 250 500 1,000 m



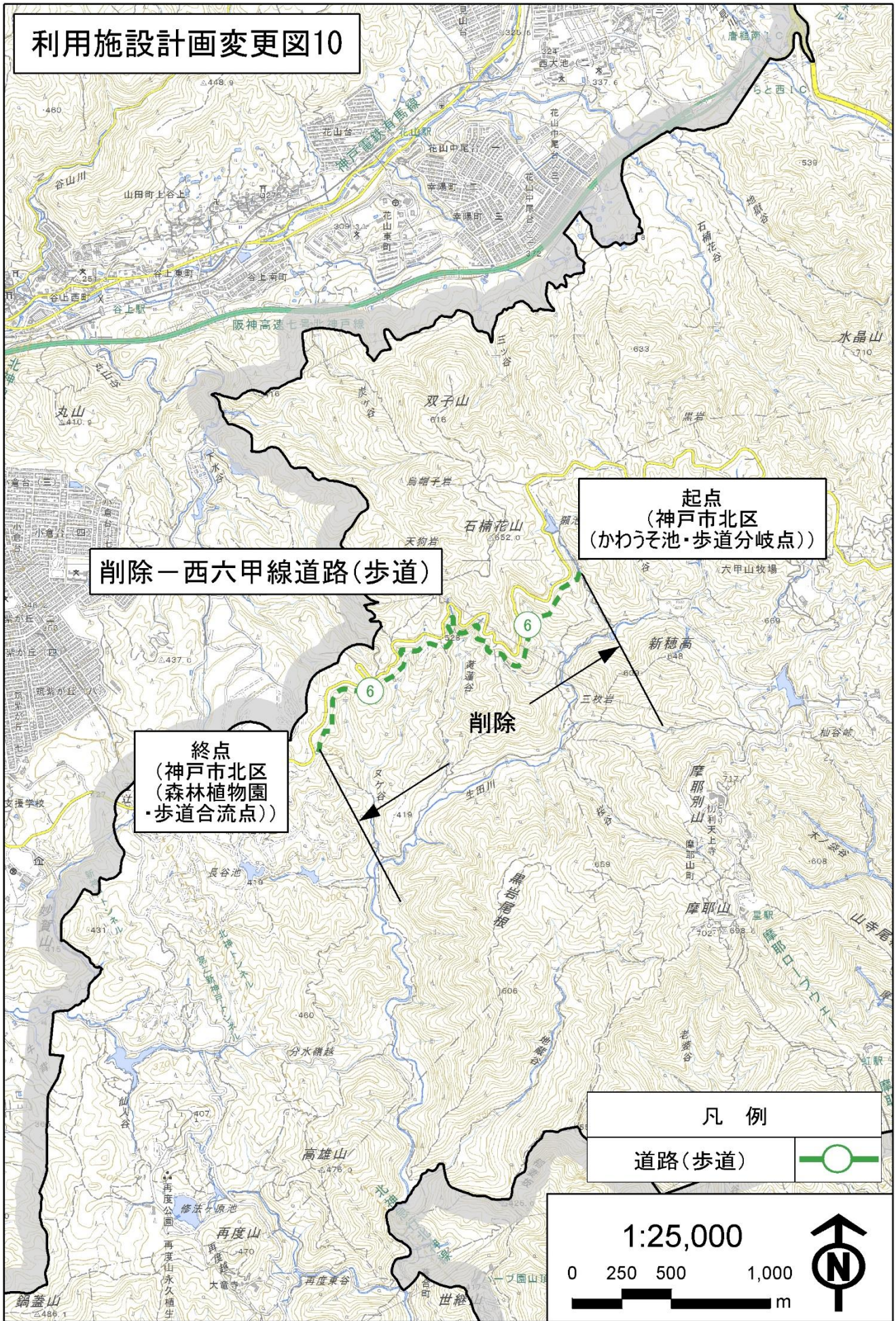
利用施設計画変更図 8



利用施設計画変更図 9



利用施設計画変更図10



利用施設計画変更図11

