

登山道区間ごとの施設整備・維持管理の水準(5~10年後)

1、施設整備・維持管理の水準(5~10年後)

あるべき利用体験ランクが重複していない区間の施設整備・維持管理の水準については、第2回検討会で承認いただき(図1の灰色点線区間)、縄文杉ルートと宮之浦岳ルートについては、第3回検討会で承認をいただいたところである(図1の黒色点線区間)。

今回検討会では、まだ承認をいただいていない、白谷雲水峡、ヤクスギランド、蛇之口滝のルートについて(図1の水色点線区間)、それぞれの区間の施設整備・維持管理の水準(案)を提示するので、ご検討いただき、大方の合意を得て、全ての区間について決定したい。

また、前回ご意見をいただいた、各区間の特記事項を付記することについては、基本的に個別の区間シートに記載することとするが、ご意見のあった大きな事項については、一覧表に備考(案)を付記したので、確認いただき確定したい。

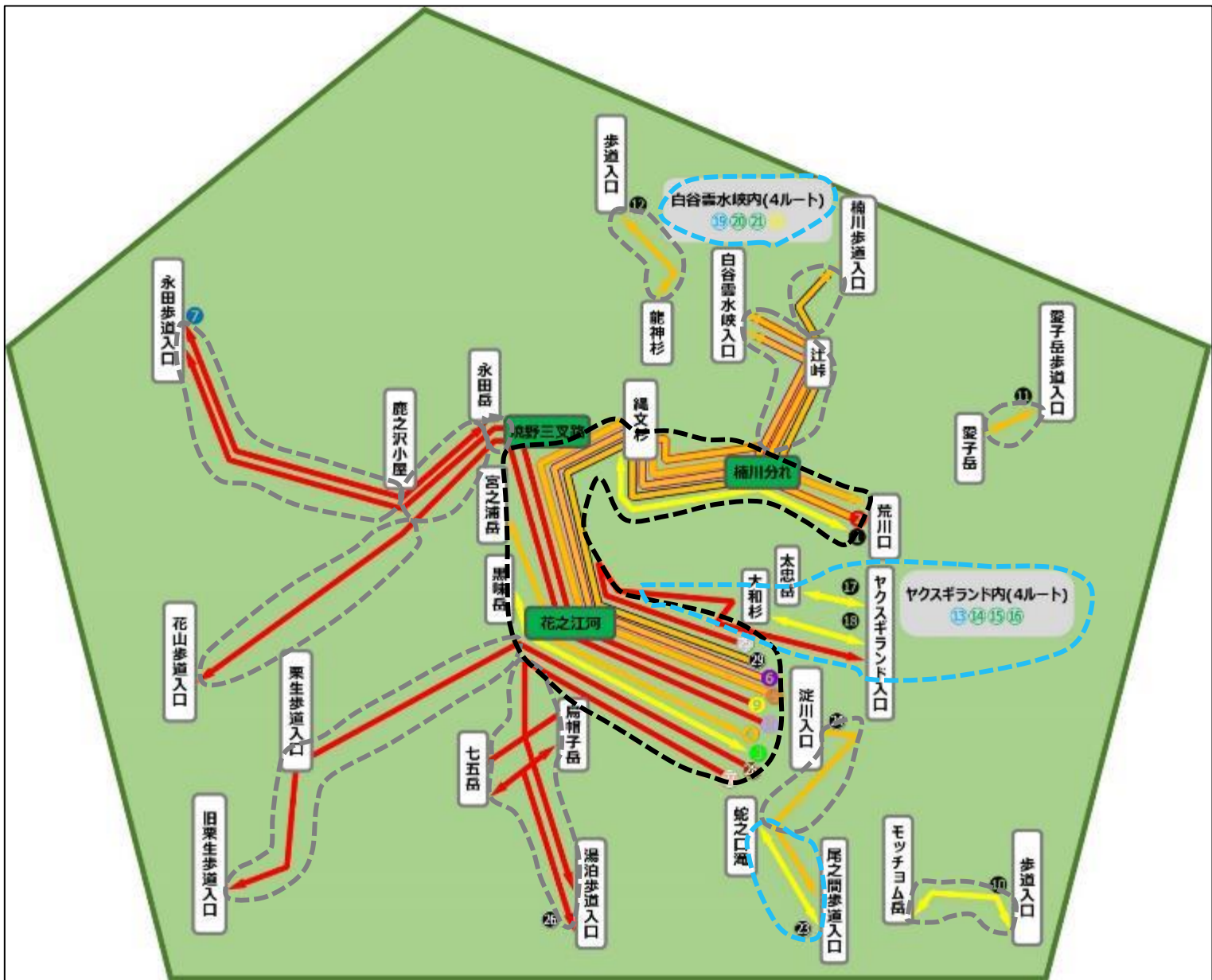


図1 登山道のルート図

表1 あるべき利用体験ランク（ルートごと）と施設整備・維持管理の水準（区間ごと）の対比

区間番号	区間経路	あるべき利用体験ランク（ルートごと）					施設整備・維持管理の水準（区間ごと）	区間ごとの水準決定の有無	備考
		ランク 1	ランク 2	ランク 3	ランク 4	ランク 5			
1	登山口（龍神杉）～龍神杉				4		4	○	
2	登山口（愛子岳）～愛子岳山頂				4		4	○	
3-1①	弥生杉コース（白谷雲水峡入口～弥生杉～さつき吊り橋～白谷雲水峡入口）	1	2	3	4		1		
3-1②	奉行杉コース（さつき吊り橋付近の分岐～奉行杉～二代くぐり杉付近の分岐）		2	3	4		2		
3-1③	太鼓岩往復コース（白谷雲水峡入口～辻峠～太鼓岩）		2	3	4		2		
3-2	辻峠～楠川分れ				4		4	○	
3-3	白谷雲水峡入口～楠川歩道入口				4		4	○	
4-1	永田歩道入口～竹の辻					5	5	○	
4-2	竹の辻～鹿之沢小屋					5	5	○	
4-3	鹿之沢小屋～永田岳					5	5	○	
4-4	永田岳～焼野三叉路					5	5	○	
5	花山歩道入口～鹿之沢小屋					5	5	○	
6-1	登山道入口（ヤクスギランド）～大和杉			3		5	3		
6-2	大和杉～花之江河					5	5		
7-1①	30分・50分コース（ヤクスギランド入口～仏陀杉～ヤクスギランド入口）	1	2	3		5	1		
7-1②	80分コース（荒川橋～つつじ河原～仏陀杉）		2	3		5	2		
7-1③	150分コース（荒川橋分岐～蛇紋杉～つつじ河原）		2	3			2		
7-2	蛇紋杉～太忠岳		2	3			3		
8-1	荒川登山口～大株歩道入口			3	4		2	○	※1
8-2	大株歩道入口～高塚小屋			3	4		3	○	
8-3	高塚小屋～焼野三叉路				4		4	○	※2
8-4①	黒味分れ～焼野三叉路				4	5	4	○	
8-4②	花之江河～黒味分れ			3	4	5	3	○	
8-5	淀川登山口～花之江河			3	4	5	3	○	
8-6	黒味分れ～黒味岳			3			3	○	
9	旧栗生歩道入口～花之江河					5	5	○	
10	登山口（湯泊）～花之江河					5	5	○	
11	登山口（モッコヨム）～モッコヨム岳山頂			3			3	○	
12-1	登山口（尾之間）～蛇之口滝			3	4		3		
12-2	蛇之口滝入口～淀川登山口				4		4	○	

【備考の説明】

※1：あるべき利用体験ランク設定時に、ルート全体としては「3以上」であるが、施設整備・維持管理水準は「2」が望ましいとした。

※2：ルート全体としてのあるべき利用体験ランクは「4」であるが、高塚避難小屋付帯のと新高塚小屋付帯の汲み取り式トイレは必要に応じて補修しながら継続使用するが、将来的な環境改善の議論を深める。新高塚小屋付帯の自己処理型トイレは必要に応じて改築及び補修しながら可能な限り継続使用する。

【セルの説明】

	：あるべき利用体験ランクが重複してなく、第2回検討会で、施設整備・維持管理ランクを決定した区間
	：第3回検討会で、施設整備・維持管理ランクを決定した区間
	：第4回検討会で、施設整備・維持管理ランクを決定する区間

区間ごとの施設整備・維持管理水準	区間No.	路線名	区間経路
1	3-1①	白谷雲水峡	弥生杉コース (入口～弥生杉～さつき吊り橋～入口)
	7-1①	ヤクスギランド	30分・50分コース (入口～仏陀杉～入口)
2	3-1②	白谷雲水峡	奉行杉コース (さつき吊り橋付近の分岐～奉行杉～二代くり杉付近の分岐)
	3-1③	白谷雲水峡	太鼓岩往復コース (白谷雲水峡入口～辻峠～太鼓岩)
	7-1②	ヤクスギランド	80分コース (荒川橋～つつじ河原～仏陀杉)
3	7-1③	ヤクスギランド	150分コース (荒川橋分岐～蛇紋杉～つつじ河原)
	8-1	縄文杉線	荒川登山口～大株歩道入口
	6-1	花之江河ヤクスギランド線	登山道入口(ヤクスギランド)～大和杉
	7-2	太忠岳線	蛇紋杉～太忠岳
	8-2	縄文杉線	大株歩道入口～高塚小屋
	8-4②	宮之浦線	花之江河～黒味分れ
	8-5	宮之浦線	淀川登山口～花之江河
	8-6	宮之浦線	黒味分れ～黒味岳
	11	モッコム岳線	登山口～モッコム岳山頂
	12-1	尾之間線	登山口～蛇之口滝
	4	1	龍神杉線
2		愛子岳線	登山口～愛子岳山頂
3-2		楠川線	辻峠～楠川分れ
3-3		白谷雲水峡	白谷雲水峡入口～楠川歩道入口
8-3		宮之浦線	高塚小屋～焼野三叉路
8-4①		宮之浦線	黒味分れ～焼野三叉路
5	12-2	尾之間線	蛇之口滝入口～淀川登山口
	4-1	永田線	永田歩道入口～竹の辻
	4-2	永田線	竹の辻～鹿之沢小屋
	4-3	永田線	鹿之沢小屋～永田岳
	4-4	永田線	永田岳～焼野三叉路
	5	花山線	花山歩道入口～鹿之沢小屋
	6-2	花之江河ヤクスギランド線	大和杉～花之江河
	9	栗生線	旧栗生歩道入口～花之江河
	10	湯泊線	登山口～花之江河

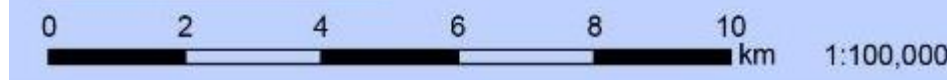
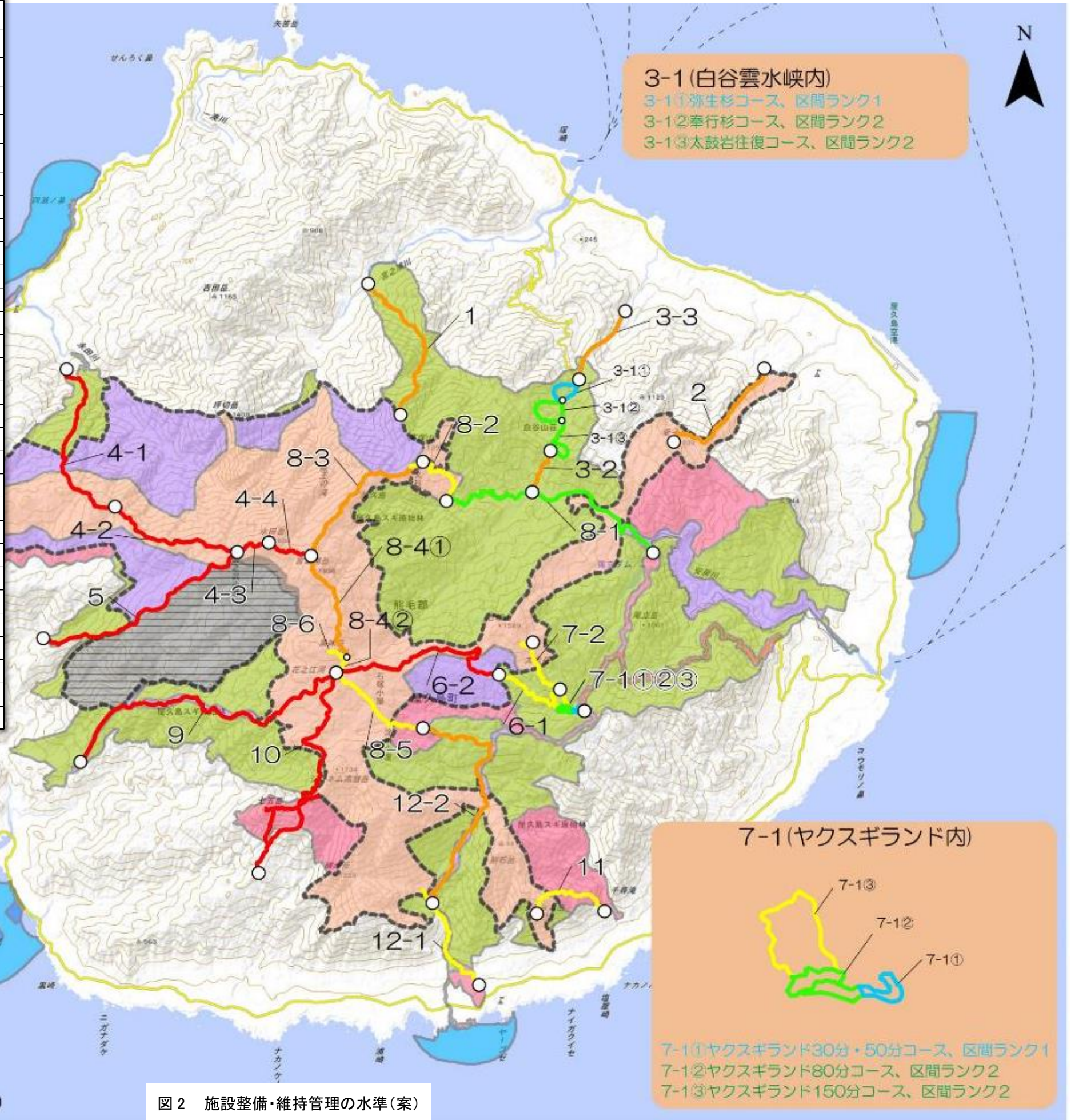


図2 施設整備・維持管理の水準(案)