





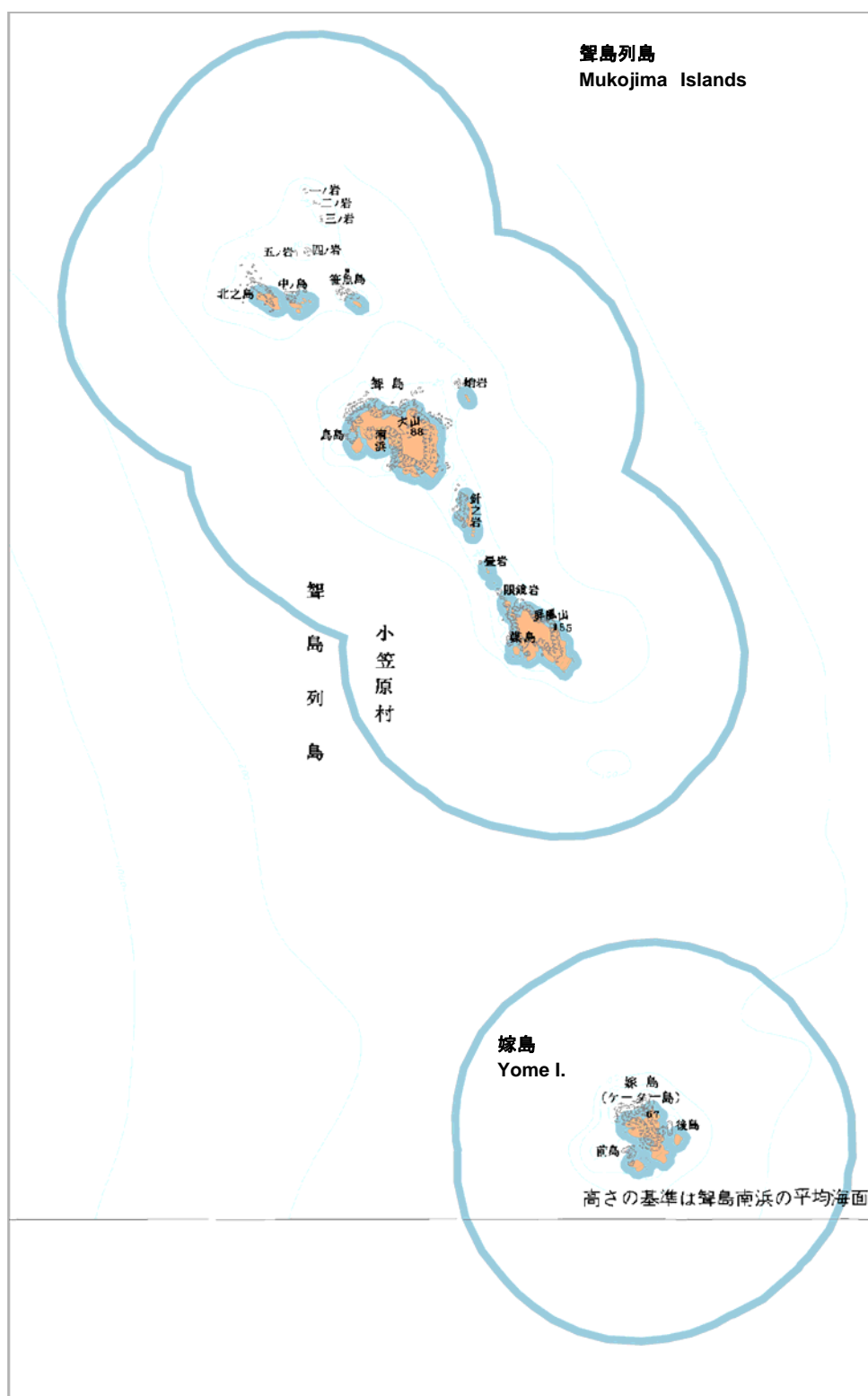
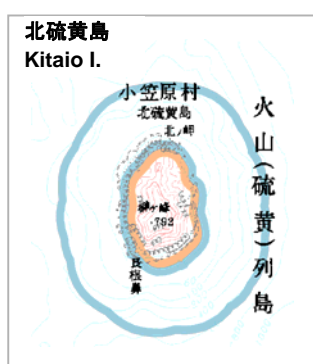
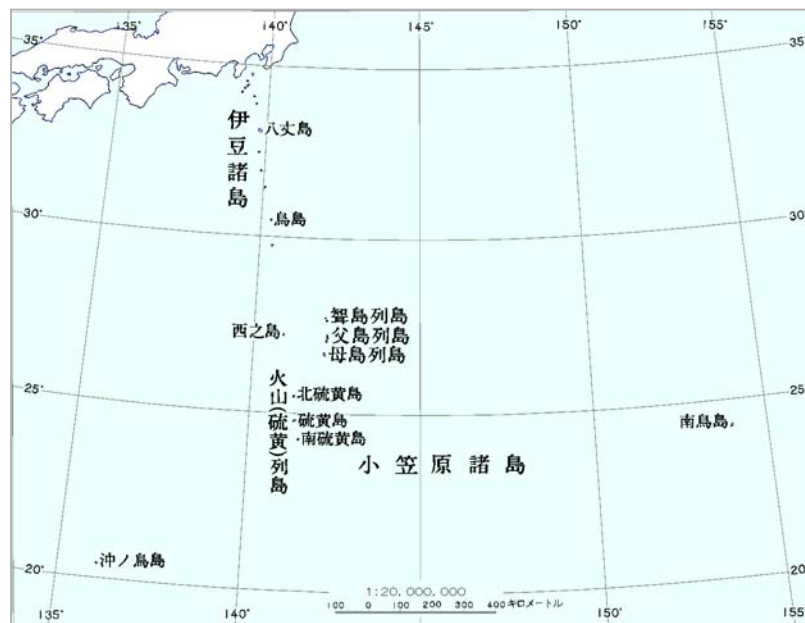


小笠原国立公園（聳島列島・西之島・北硫黄島） Ogasawara National Park

凡	例
	特別保護地区 Special Protection Zones
	特別地域 Special Zones
	海域公園地区 Marine park Zones
	普通地域 Ordinary Zones



1:200,000

この地図の作成に当たっては、国土地理院長の承認を得て、同院発行の数値地図200000(地図画像)及び数値地図メッシュ(標高)を使用したものである。(承認番号 平18総使、第565号) 使用地図は平成18年3月1日版 数値地図200000(地図画像)です。図葉毎に更新期日異なりますのでご了承ください。