



「深秋のパノラマロード」

■ 推薦者からのコメント

鋸岳から鬼ヶ面山間の縦走路は 360 度のパノラマが見渡せます。ここからの眺めはこの公園名の一部にもなっている「連山」感を存分に味わえる場所です。

□ 講評

たおやかな山から荒々しい山まで一度に体験できてしまうのが、この国立公園の面白いところ。鋸岳もそうした個性の一つである。

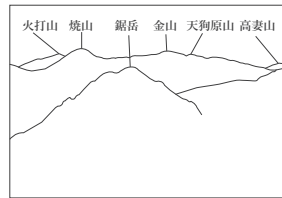
撮影場所：【地点 19】
Map A-1

糸魚川市（鋸岳から鬼ヶ面山への縦走路）

駐車場：

雨飾温泉駐車場

大神堂登山口駐車場（登山）



「奴奈川姫の横顔」

■ 推薦者からのコメント

雨飾山の頂上付近、ふと来た道を見下ろしてみると、奴奈川姫の横顔が見えます。季節に応じて様々な表情があります。

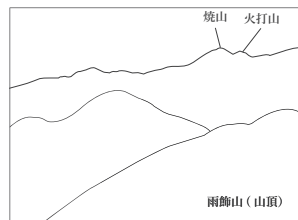
□ 講評

新潟・長野の県境、雨飾山から公園北部の峰々が望める。たどり着くのはたいへんだが、きてよかったと感じられる視界である。

撮影場所：【地点 21】
Map A-1

小谷村／糸魚川市（雨飾山）

駐車場：雨飾山登山口駐車場（登山）



「躍動する大地を望む」

■ 推薦者からのコメント

あまり知られていないのですが、今も噴煙を上げる焼山をはじめとする頸城の山々から日本海まで一望できるビューポイントです。

□ 講評

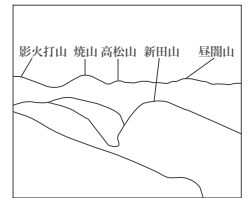
水蒸気を吹きあげる焼山と火打山のふもとで、谷筋には棚田が伸びる。その先の温泉は火山の恵み。ひと汗流したい。

撮影場所：【地点 20】
Map A-1

糸魚川市（とや展望台）

駐車場：特になし

（周囲の迷惑にならないよう、ご注意ください）



「しろ池と雨飾山－新緑」

■ 推薦者からのコメント

百名山の雨飾山～海谷山塊を望める絶景の場所。塩の道沿いに位置するこの場所で歩荷達も同じ景色を眺め、腰を休めたのでしょうか。

□ 講評

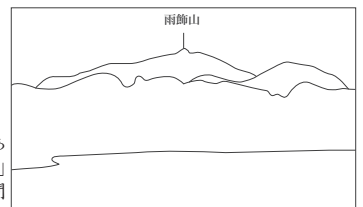
塩の道で荷物を運搬するボッカの宿泊場所でもあったところ。ボッカの人たちもきっとこの優美な姿を見て一息ついたことだろう。

撮影場所：【地点 22】
Map A-1

糸魚川市（しろ池）

駐車場：雨飾山麓しろ池の森駐車場（徒歩 30 分程度）

※同市に白池という別の池があるため「雨飾山麓しろ池の森」でインターネット検索すると間違えにくい





「東と西の境目は」

■ 推薦者からのコメント

ちょうど日本の東と西の境界に位置するこの場所。日本列島を二分する断層の境目はどこに続いているのか・・・？考えるとワクワクする風景です。

□ 講評

夕日に照らされた山肌と雨飾山の特徴的な稜線が、ジオパークらしい大地の歴史を感じさせる一枚。



「山里の春」

■ 推薦者からのコメント

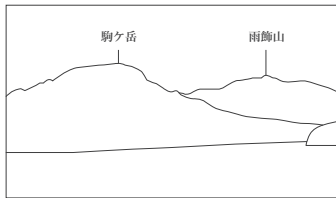
植えられた早苗を頸城連山の山々が見守ってくれているような風景です。山の恵みを得ておいしいお米が育まれています。

□ 講評

焼山、火打山などの山岳を背景に、伝統的な農村風景が前景に広がる。山岳を訪ねながら、こうした変哲のない里の美しさにも気づいてほしい。

撮影場所：【地点 23】
Map A-1

糸魚川市（フォッサマグナパーク付近）
駐車場：
フォッサマグナパークの
駐車場



「冬だけの特別な景色」

■ 推薦者からのコメント

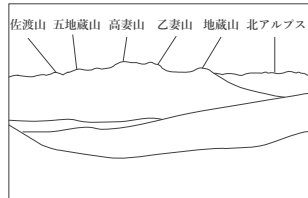
ゴンドラとリフトで一気に標高 1855m の世界へ。冬だからこそたどりつくことができる絶景の景色。黒姫山、高妻山、乙妻山の雄大な山々が見渡せます。

□ 講評

スキー場がオープンしている時期だからこそみることでできる風景もある。妙高の山頂エリアからの高妻山、乙妻山。

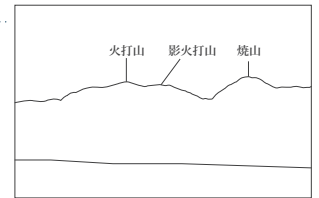
撮影場所：【地点 25】
Map B-2

妙高市（杉ノ原スキー場）
駐車場：
杉ノ原スキー場の駐車場
（写真の場所は、第3高速リフト
→しゃくなげコース）



撮影場所：【地点 24】
Map A-1

糸魚川市（上早川付近）
駐車場：特になし
（周囲の迷惑にならないよう、
ご注意ください）



「鎌池」

■ 推薦者からのコメント

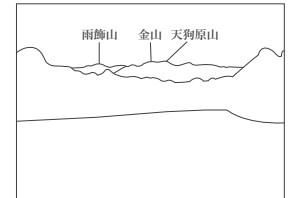
ブナの大木に囲まれた静かな池。ベンチに座ってふと上をみると、実は山が見えています！紅葉はもちろん、新緑の時期もおすすめです。

□ 講評

森に囲まれた池越しに雨飾山が遠望できる。ブナの森がミステリアスなフレームになってくれる。

撮影場所：【地点 26】
Map A-2

小谷村（鎌池）
駐車場：鎌池の駐車場





「裏から戸隠」

■ 推薦者からのコメント

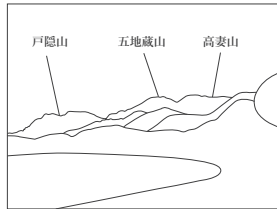
古池をぐるっと回ると、戸隠山や高妻山を裏側から見られます。鏡池から見るギザギザした戸隠とは違った雰囲気を楽しめる穴場スポットです。

□ 講評

池と五山の組み合わせは多々あるが、古池はこれまであまり注目されていなかった穴場的なビューポイント。森と池の静けさが山の存在を引き立てる。

撮影場所：【地点 27】
Map B-2

信濃町（古池）
駐車場：
大橋登山口の駐車場
（軽登山で30分程度）



「上から戸隠」

■ 推薦者からのコメント

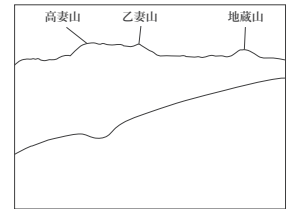
美しいブナの樹林帯を抜けて、上から戸隠連峰を眺めます。他にも飯縄山や焼山、火打山も見える絶景ポイントです。

□ 講評

登山者に多様な体験を提供してくれる国立公園の山岳地帯。行き交う登山者の姿ものまた公園の風景の一部である。

撮影場所：【地点 28】
Map B-2

信濃町（黒姫山）
駐車場：
大橋登山口の駐車場
（登山）



「古海」

■ 推薦者からのコメント

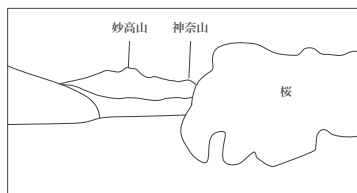
ひっそり佇む集落から見える山々。田畑から垣間見える人々の生活と山の風景は、私たちが自分のふるさとに帰ってきたようなほっとした気持ちにさせてくれます。

□ 講評

隠れ里のような古海は、野尻湖の向うに五山を仰ぎ見る素晴らしい視点場である。農村の営みとの関係が非常に印象的な風景を提供している。

撮影場所：【地点 29】
Map B-2

信濃町（古海付近）
駐車場：特になし
（周囲の迷惑にならないよう、ご注意ください）



「一面のりんご畑から望む五山」

■ 推薦者からのコメント

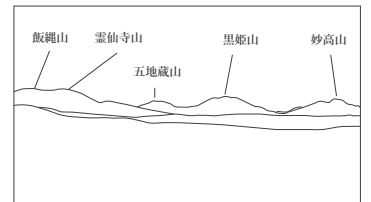
一面のりんご畑から望む五山
四季を通じてすばらしい景色

□ 講評

「北信五岳道路」の名の通り、この道をドライブすればいつも五山に見下ろされる。車で、自転車で、ランニングで、時には早く、時にはゆっくりと流れていく五山の景色を楽しみたい。

撮影場所：【地点 30】
Map B-2

飯綱町（北信五岳道路・倉井付近）
駐車場：特になし
（周囲の迷惑にならないよう、ご注意ください）





「善光寺平と北信五岳の大パノラマ」

■ 推薦者からのコメント


善光寺平を前に北信五岳や北アルプスが見渡せる大絶景。写真はおぶせ温泉付近からですが、近くの「雁田山」に登ればさらなる絶景が見渡せます。

□ 講評

千曲川右岸まで離れるとそれぞれの山の個性的な形がシルエットのように浮かび上がる。この一帯の町や村ではどこも五山が日常の一部になり、地域らしさのアイデンティティになっているだろう。コメ、リンゴ、ブドウなど様々な農産物の収穫時期には、山が遠くまでよく見える日ほど仕事にも精がでるのではないだろうか。

撮影場所：【地点 31】
Map B-2

小布施町
(おぶせ温泉付近)
駐車場：
おぶせ温泉の駐車場等



「実は、見えています」

■ 推薦者からのコメント

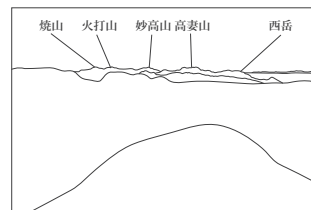
八方尾根では目の前の白馬連峰に目が行きがちですが、実は、谷をはさんで妙高戸隠連山国立公園の山々も良く見えているんです！

□ 講評

国立公園の峰々が空に浮かぶ島のように見える一瞬を切り取った写真。個性の違う山々でありながら、ひとまとまりの「連山」として集まる姿は、ヨーロッパの古い町の教会群のようでもある。

撮影場所：【地点 32】
Map 別枠

白馬村 (八方尾根)
駐車場：白馬八方尾根スキー場の駐車場 (ゴンドラ・リフト乗車。八方池山荘を経て、軽登山。)



審査委員長 特別賞

※ 惜しくも 32 選には選ばれなかったものの、多くの方に是非知っていただきたい風景と審査委員長が考えた作品を選定。



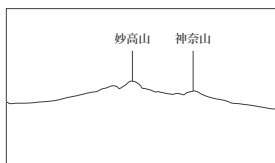
「妙高温泉より望む」 撮影：高塚敏氏

■ 応募者からのコメント


旅館に泊まった大雪の日の翌朝、部屋の窓には見事な風景が広がっていた。

□ 講評

スキーを楽しむ、温泉で疲れを流した翌朝の風景だろうか。旅館の窓からマウンテンビューが味わえるのも妙高の魅力のひとつである。この風景をより一層磨いてほしいという意図で特別賞とした。



撮影場所：【地点 33】 Map B-2
妙高市 (妙高温泉)
駐車場：宿泊者向け駐車場あり



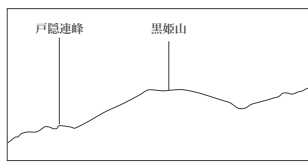
「野尻湖の秋」 撮影：西田幸平氏

■ 応募者からのコメント


野尻湖周辺の紅葉は本当に見事。菅川地区から対岸に黒姫山・戸隠山。午前中、順光の中で見るのもいいですが、夕陽を見るにも素晴らしい場所です。

□ 講評

野尻湖岸からのぞむ五山のなかでも、黒姫と戸隠のセットはあまり見られない組み合わせ。夕日のスポットとしても魅力がありそうで、ぜひ様々な時間帯で味わってほしい。一目五山の多様さを伝える象徴的な一枚として特別賞とした。



撮影場所：【地点 34】 Map B-2 信濃町 (菅川付近)
駐車場：特になし
(周囲の迷惑にならないよう、ご注意ください)



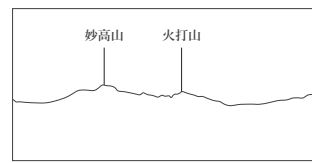
「小菅の里から仰ぎみる妙高山」

■ 応募者からのコメント

小菅の里は、国の重要文化的景観に指定されています。里の中心の通りから妙高山の荘厳なながめが楽しめます。

□ 講評

小菅の景観は文化財 (重要文化的景観) である。文化財の農村景観と国立公園の自然景観が一目の中で交わる貴重なスポットであることから、特別賞とした。



撮影場所：【地点 35】 Map 別枠
飯山市 (小菅付近)
駐車場：小菅集落内に 4ヶ所