

参考資料

1. 景観資源

表 1.1 利用施設①（キャンプ場）

	名称	所在地	主な付帯施設等	出典
伊勢市				
鳥羽市	鳥羽キャンプセンター	三重県鳥羽市浦村町今浦	バンガロー等	①
志摩市	伊勢志摩エバーグレイズ	三重県志摩市磯部町穴川 1365-10	売店、風呂等	③
	志摩市ともやま公園キャンプ場	三重県志摩市大王町波切 2199	室内ファイヤー施設	③
	志摩オートキャンプ場	三重県志摩市志摩町越賀 2279	バンガロー等	①③
	かもめキャンプ場	三重県志摩市志摩町御座白浜	売店等	①
	御座岬オートキャンプ場	三重県志摩市志摩町御座白浜 950	売店、風呂他	①
	伊勢志摩ビーチサイドやまみキャンプ場	三重県志摩郡志摩町御座 803-1	売店、レストラン等	①
	御座白浜キャンプ場	三重県志摩郡志摩町御座白浜	バンガロー等	①
	御座白浜はまゆうバンガロー	三重県志摩市志摩町御座 727	バンガロー、海の家等	③
	南張海浜公園キャンプ場	志摩市浜島町南張地内	売店等	③
南伊勢町	ネットワークリゾートなんせい	三重県度会郡南勢町迫間浦 1306-1	売店等	①
	浮島パークなんとう	南伊勢町道方 370	コテージ等	②

出典：①アウトドアスクエア HP：http://www.boxos.com/index.html

②南伊勢町観光協会 HP：http://www.mik2.jp/leisure.html

③志摩市観光協会 HP：http://www.kanko-shima.com/index.html

表 1.2 利用施設②（自然ふれあい施設等）

		名称	所在地	概要	出典
施設	伊勢市	二見シーパラダイス	二見町江 5 8 0	動物たちを間近で見て、触れることができる水族館	②
	鳥羽市	鳥羽ビジターセンター	鳥羽 1 丁目 2383-22	伊勢志摩の自然体験の情報発信	①
		鳥羽水族館	鳥羽 3-3-6	室内型としては日本最大級の水族館	②
		海の博物館	浦村町 1731-68	海と人間との関わりをテーマとした展示	④
		相差海女文化資料館	相差町 1238	海女の暮らしや歴史の展示	②
	志摩市	横山ビジターセンター	阿児町鶴方 875-24	国立公園の案内解説、自然観察会	①
		登茂山ビジターセンター	大王町波切 2199	主に団体向けに自然体験プログラム等	①
		海女資料館	志摩町越賀 2279	海女関連の展示等	⑥
		志摩マリンランド	阿児町賢島	水族館。マンボウの飼育等	②
	南伊勢町	志摩ヨットハーバー	船越 3113	ミニヨットスクール、クルーザーでの湾内遊覧等	②
体験	伊勢市	お伊勢さん観光案内人	岩淵 1-7-17	神宮の歴史・文化・遷宮を説明（商工会議所主催）	②
		お伊勢さん観光ガイドの会	本町 14-6	伊勢神宮内宮、外宮の案内（観光協会主催）	⑤
	鳥羽市	鳥羽市歴史文化ガイドセンター	鳥羽 1-10-48	鳥羽市内の名所などのガイド	④
		海島遊民くらぶ	鳥羽 1-4-53	鳥羽の有人島や無人島、海辺をフィールドにしたツアー	②
		島の旅社	桃取町 263	答志島などの漁村の生活体験	②
	志摩市	志摩自然学校	大王町波切 2199	英虞湾を中心にしたエコツアーや自然体験	②
		合歓の郷	浜島町迫子 2692-3	大崎半島を中心とする自然体験ツアー	②
		海ほおずき	浜島町浜島 465-14	志摩の漁村の暮らし・文化・漁業の体験	②
	南伊勢町	五ヶ所湾体験ワールド	五ヶ所浦 3917	農林漁業等の体験	②
		海ぼうず	相賀浦 371-1	人や自然との交流を楽しめる多目的宿泊施設	②

出典：①国立公園ガイドシリーズ 伊勢志摩国立公園／②伊勢志摩国立公園協会 HP／③南伊勢町ふれあい体験旅／④鳥羽市観光協会 HP／⑤伊勢市観光協会 HP／⑥志摩市観光協会 HP

表 1.3 利用施設③ (海水浴場)

	名称	概要※1	出典
伊勢市	二見浦海水浴場	海水浴発祥の地、渚 100 選	①②
	神前		②
	池の浦海水浴場		①
鳥羽市	安楽島海水浴場		①②
	白浜海水浴場		①②
	国崎海水浴場		①
	千鳥ヶ浜海水浴場		①
	志摩市	渡鹿野パールビーチ	
志摩市	国府白浜	サーフポイント	①
	阿児の松原海水浴場	サーフポイント	①②
	市後浜	サーフポイント	①
	次郎六郎海水浴場	自然観察	①②
	広の浜		①
	あづり浜		①
	御座白浜	日本の水浴場 88 選	①②
	大矢海岸		①②
	目戸山海岸		①
	黒崎海岸		①
	塩鹿浜		①
	南張浜	サーフポイント	①②
	南伊勢町	田曾白浜	
相賀ニワ浜			①

出典：①国立公園ガイドシリーズ 伊勢志摩国立公園
 ②三重県海水浴場調査地点

表 1.4 利用施設④ (展望台)

	名称	概要	出典
伊勢市	朝熊山	伊勢湾、島嶼の眺望	①
	音無園地	鳥羽の飛島、浮島、答志島、神島の眺望	
鳥羽市	鳥羽展望台	箱田山頂上 (標高 165m)。神島、渥美半島、安乗岬、大王崎の眺望	①
	青峯山	標高 336m、駐車場等からの眺望	①
	面白展望台	的矢湾の眺望	②
志摩市	安乗崎	灯台から海の眺望	①
	大王崎	灯台から海の眺望	①
	ともやま公園	英虞湾の眺望	①
	横山展望台	標高 140m、英虞湾の眺望	①
	金比羅山	英虞湾、太平洋	①
	磯笛岬展望台	太平洋側リアス式海岸	①
	南伊勢町	南海展望台	五ヶ所湾の眺望
鶴倉園地		見江島展望台よりハート湾 (かさらぎ池)	①
ニラハマ展望台		リアス式海岸の古和浦湾	

出典：①国立公園ガイドシリーズ 伊勢志摩国立公園
 ②伊勢志摩国立公園協会 HP

表 1.5 利用施設⑤（観光・文化施設等）

		名称	概要	出典
観光 文化	伊勢市	御塩殿	神宮お供え, お祓い, お清めの御塩をつくる入り浜式塩田	①
	鳥羽市	イルカ島	正式には日向島。イルカショウ、釣り、海水浴	①
		鳥羽竜化石発見場所	大型草食恐竜の脛骨(脛の骨)の化石が発見されました	①
		相差の石神さん	海女たちに親しまれている女神	①
	志摩市	天の岩戸	天岩戸は、天照大神が隠れ住まわれたと伝えられる伝説の場所	①
		おうむ岩	和合山(約100m高さ)の中腹にそびえ立つ、大きな一枚岩	①
		深谷水道	昭和のはじめに人工的に掘られた太平洋と英虞湾をつなぐ運河	
		道の駅 伊勢志摩		①
		的矢の日和山方位石	舟の運航に利用された。現在はレプリカが置かれている。	②
	南伊勢町	宿浦浅間山		①
寺社 仏閣	伊勢市	伊勢神宮外宮	豊受大御神をまつる。	①
		伊勢神宮内宮	天照大御神をまつる。	①
		二見興玉神社	猿田彦大神縁りの興玉神石(霊石)。夫婦岩はこの興玉神石と日の出を遙拝する鳥居。	
		金剛證寺	朝熊山の山頂にある空海ゆかりの古刹、伊勢神宮の鬼門を守る寺	
	志摩市	石仏(潮仏)	海中に祀られた仏様	①

出典：①伊勢志摩国立公園協会 HP エコツアーガイドブック
 ②伊勢湾海の祭りと港の歴史を歩く 石原義剛著 1996

表 1.6 利用施設⑥（海に関わる自然体験利用）

	名称	種別	出典
伊勢市	—		
鳥羽市	イルカ島	エコツアー	①
	浮島	エコツアー	①
	答志島 観音崎～丸山崎	シーカヤック	①
	菅島 しろんご浜	エコツアー(磯観察)	①
	二地浦(鳥羽竜)	エコツアー(ウミホテル)	①
	加布良古崎	シーカヤック、シュノーケル	①
	大村島、麻倉島	シーカヤック	①
	小白浜	自然観察	②
志摩市	甲賀浦沖	ダイビング	①
	大野浜	ウォーキング	①
	英虞湾	エコツアー	①
	御座	シーカヤック	①
南伊勢町	獅子島	エコツアー	①
	迫間浦	ダイビング	①
	相賀浦	ダイビング	①
	大石鼻	シーカヤック	①
	寺倉浦	シーカヤック	①

出典：①H22年度伊勢志摩国立公園海域資源調査業務報告書ヒアリング結果より
 ヒアリング先 ○エコツアー業者：志摩自然学校／五ヶ所湾体験ワールド／パドルコースト
 ○ダイビングショップ：ダイブステーション35／アリストダイバーズ／五ヶ所湾ダイビング
 ②海の博物館パンフレット

表 1.7 自然資源① (保全対象)

	名称	概要	
伊勢市	伊勢神宮宮域林	常緑広葉樹林、ルーミスジミ [特保、1特、2特]	
	五十鈴川、横輪川、島路川	ネコギギ、タガメ、ゲンジボタル、ヒメボタル [1特、2特]	
	鷲嶺の水穴、覆盆子洞	鍾乳洞 [2特、普通]	
	朝熊山	常緑広葉樹林、ジングウツツジ、モリアオガエル	
	二見浦海岸	砂浜海岸、夫婦岩岩礁、海食洞、クロマツ林、二見浦	
鳥羽市	松下社の森	常緑広葉樹林、松下社の大クス	
	鳥羽湾及び島嶼	溺れ谷、多島海	
	神島	カルスト地形、海浜植物群落、サシバ、ウミウ越冬地	
	菅島	しろんご浜、ツゲ群落、ジングウツツジ、シマジタムラソウ	
	坂手島	坂手船着き場のタブノキ、坂手のアヤマ池	
	飛島、浮島、牛島、大築海島、小築海島	常緑広葉低木林	
	青峰山	常緑広葉樹林	
	丸山庫蔵寺、浦神社、石鏡神社	常緑広葉樹林、庫蔵寺のコツブガヤ、丸山庫蔵寺のイスノキ樹叢林、丸山庫蔵寺境内の樹叢一帯	
	志摩市	英虞湾、的矢湾	溺れ谷、多島海
		大王崎、安乗崎	陸けい海岸、海食崖
国府海岸、大野浜、広の浜、御座白浜		砂浜海岸、ハマユウ群落	
和具大島		暖地生砂防植物群落、ウチヤマセンニユウ	
伊雑宮、宇気比神社の森		常緑広葉樹林	
日和浜、参宮浜		アカウミガメの産卵地	
広の浜		アカウミガメ、シロチドリ	
南伊勢町		五ヶ所湾～古和浦湾	溺れ谷、海食崖洞(筆島、見江島)、潮吹穴(田曾浦、見江島)、岩門(立崎)
	獅子島	クロマツ林、獅子島の樹叢、ハマジンチョウ	
	伊勢路川河口	ハマボウ群落	
	押淵湿原(鬼ヶ城、細谷)	鬼ヶ城暖地性シダ群落、細谷暖地性シダ群落、グンバイトンボ、マダラシマゲンゴロウ	
	見江島	見江島のイワツバメ生息地、暖地性植物群落	
	弁天島	暖地性植物群落	
	塩竈浜	ハマナツメ、海跡湖、(ウミガメ)	

表 1.8 自然資源② (主な展望地)

	名称	概要
伊勢市	伊勢磯部線	伊勢神宮宮域林
	伊勢神宮	伊勢神宮宮域林、五十鈴川、歴史的構築物
	二見浦	夫婦岩及び二見浦海岸
	朝熊山登山線、朝熊山園地	伊勢湾、鳥羽湾及び島嶼伊勢神宮宮域林を含む山地
鳥羽市	島ヶ崎灯台	鳥羽湾及び島嶼、朝熊山
	菅崎園地	太平洋側及び的矢湾に望むリアス式海岸
	鯨崎園地。国崎、鎧崎	太平洋側に望む海食崖海岸
	神島ニワの浜	カルスト地形、弁天岬
	鳥羽湾観光船航路	鳥羽湾及び航路
志摩市	箱田山園地	太平洋側に望むリアス式海岸
	登茂山集団施設地区	英虞湾に望むリアス式海岸
	横山集団施設地区	英虞湾に望むリアス式海岸
	安乗崎	太平洋側及び的矢湾に望むリアス式海岸
	大王崎	太平洋側に望むリアス式海岸
	金比羅山	太平洋側及び英虞湾に望むリアス式海岸
	国府白浜～阿児松原	砂浜海岸、松林
南伊勢町	相賀浦園地	五ヶ所湾に望むリアス式海岸
	鶴倉園地	鷲湾及び神前湾に望む海食崖とリアス式海岸
	田曾白浜、浅間山(田曾浦、宿浦)	英虞湾及び五ヶ所湾に望むリアス式海岸

出典：伊勢志摩国立公園管理計画書

表 1.9 自然資源③ (史跡・名勝・天然記念物)

	名 称	種 別	所 在 地	概 要	備 考	
伊勢市	朝熊山経塚群	国・史跡	朝熊町字岳	指定 S41.4.15		
	高倉山古墳	市・史跡	伊勢市豊川町	指定 S48.12.5		
	二見浦	国・名勝	伊勢市江 222-1 ほか	指定 S11.1.22		
	松下社の大クス	県・天然	伊勢市松下 1346	指定 S12.12.10		
	鷲嶺の水穴	県・天然	伊勢市矢持町下村字古屋 577-1	指定 S40.12.9		
	覆盆子洞	県・天然	伊勢市矢持町菖蒲字冷水 204	指定 S43.3.18		
	宿り木の桜	市・天然	伊勢市宇治今在家町	指定 S33.12.22		
	おがたまの木	市・天然	伊勢市矢持町下村	指定 S48.12.5		
	オヤネザクラ	市・天然	伊勢市岡本 3	指定 S61.7.3		
	鳥羽市	九鬼嘉隆墓	県・史跡	鳥羽市答志町字筑上 805-7	指定 S16.5.22	
坂手村砲台跡		県・史跡	鳥羽市坂手町字田ノ崎ほか	指定 S16.10.21		
鳥羽城跡		県・史跡	鳥羽市鳥羽 3 丁目	指定 S40.12.9		
答志の岩屋山古墳		市・史跡	鳥羽市答志町大原	指定 S44.11.21		
田城城跡		市・史跡	鳥羽市岩倉町	指定 S45.10.8		
稲垣氏歴代の廟所		市・史跡	鳥羽市鳥羽 2-12-3	指定 S54.3.28		
今浦の片枝梨跡		市・史跡	鳥羽市浦村町今浦	指定 S56.2.1		
安楽島贅遺跡		市・史跡	鳥羽市安楽町贅	指定 S60.12.19		
九鬼家の廟所		市・史跡	鳥羽市鳥羽 2 丁目	指定 S60.12.19		
庫蔵寺のコツブガヤ		国・天然	鳥羽市河内町 583	指定 H5.1.20		
楠路脇のヤマトタチバナ		県・天然	鳥羽市桃取町楠路脇	指定 S30.4.7		
奈佐のヤマトタチバナ		県・天然	鳥羽市桃取町奈佐	指定 S30.4.7		
丸山庫蔵寺のイスノキ樹叢		県・天然	鳥羽市河内町 539	指定 S53.2.7		
坂手のアヤマ池		市・天然	鳥羽市坂手町	指定 S44.11.21		
丸山庫蔵寺の境内樹叢一帯		市・天然	鳥羽市河内町 539	指定 S45.8.28		
加茂神社の社叢一帯		市・天然	鳥羽市松尾町	指定 S45.8.28		
鳥羽駅前のオオイタビ		市・天然	鳥羽市鳥羽一丁目	指定 S45.8.28		
坂手船着場のタブノキ		市・天然	鳥羽市坂手町	指定 S45.8.28		
西明寺のクロマツ		市・天然	鳥羽市畦蛸町	指定 S45.8.28		
御木本真珠島の自生キノクニスゲ		市・天然	鳥羽市鳥羽一丁目	指定 H11.11.24		
大村島の枕状溶岩		市・天然	鳥羽市浦村町	指定 H18.4.26		
神島のカルスト地形		市・天然	鳥羽市上島町	指定 H8.11.26		
志摩市		志摩国分寺跡	県・史跡	志摩市阿児町国府	指定 S11.1.22	
		浜島古墳	県・史跡	志摩市浜島町目戸山	指定 S12.7.2	
		宇気比神社社叢	県・史跡	志摩市浜島町浜島	指定 S13.4.7	
		旧越賀村郷蔵	県・史跡	志摩市志摩町越賀	指定 S39.10.16	
		おじょか古墳	県・史跡	志摩市阿児町志島	指定 S44.3.28	状態不良
		志島古墳群	市・史跡	志摩市阿児町志島松本	指定 S46.3.31	
		和具大島暖地性砂防植物群落	県・天然	志摩市志摩町和具大島	指定 S11.1.22	
		ときわ柿群生	市・天然	志摩市阿児町神明	指定 S47.3.31	
	隣江寺のイチョウ	市・天然	志摩市磯部町坂崎	指定 H6.11.26		
	隣江寺のクスノキ	市・天然	志摩市磯部町坂崎	指定 H6.11.26		
	家建の茶屋跡のオオシマザクラ	市・天然	志摩市磯部町恵利原字逢坂	指定 H6.11.26		
	玉泉庵のナギ	市・天然	志摩市磯部町迫間	指定 H6.11.26		
	小的矢日和山のタブノキ	市・天然	志摩市磯部町の矢	指定 H6.11.26		
	的矢村神社のイスノキ	市・天然	志摩市磯部町の矢	指定 H6.11.26		
	ヒメコウホネ自生地	市・天然	志摩市阿児町鶴方	指定 H9.3.27		
	南伊勢町	五ヶ所城	県・史跡	南伊勢町五ヶ所浦	指定 S13.2.7	
		日和山古墳	町・史跡	南伊勢町礪浦	指定 S52.6.1	
鬼ヶ城暖地性シダ群落		国・天然	南伊勢町押淵字鬼ヶ城	指定 S3.1.18		
細谷暖地性シダ群落		国・天然	南伊勢町押淵字細谷	指定 S3.1.18		
ハマナツメ群落		県・天然	南伊勢町道行竈字塩竈	指定 S15.9.17		
獅子島の樹叢		県・天然	南伊勢町五ヶ所浦	指定 S30.4.7		
見江島のイワツバメ生息地		県・天然	南伊勢町大方竈字見江島	指定 S38.9.12		
穂原小学校のオハツキイチョウ		町・天然	南伊勢町伊勢路	指定 H9.2.6		
巨樹ヒメシャラ		町・天然	南伊勢町伊勢路 3534-2	指定 H12.6.12		

出典：伊勢市 HP/鳥羽市 HP/志摩市 HP/南伊勢町 HP

表 1.10 自然資源④（特定植物群落・希少野生動植物主要生息生育地）

	名称	種別	選定基準	相観区分	立地区分	面積 (ha)
伊勢市	伊勢神宮宮域林	特	郷土景観 貴重な個体群	暖温帯植生	一般(気候立地)	5,500
	松下社社叢	特	郷土景観	暖温帯常緑広葉高木林	—	0.7
	横輪川上流域	希				
鳥羽市	浦神社社叢	特	郷土景観	暖温帯常緑広葉高木林	一般(気候立地)	0.5
	石鏡神社社叢	特	郷土景観	暖温帯常緑広葉高木林	一般(気候立地)	0.5
	丸山庫蔵寺いすのき林叢	特	郷土景観	暖温帯常緑広葉高木林	一般(気候立地)	5
	神島の海浜植物群落	特	特殊立地	海浜植生	急崖地、岩壁・砂浜、礫浜	16
	神島	希				
	答志島	希				
	菅島	希				
	浮島の低木林	特	特殊立地	暖温帯常緑広葉低木林	風衝地・海岸付近	
志摩市	伊雑宮社叢	特	郷土景観	暖温帯常緑広葉高木林	一般(気候立地)	1.5
	奥の野川上流域	希				
	宇気比神社社叢	特	郷土景観	暖温帯常緑広葉高木林	一般(気候立地)	1
	池上大池、小池	希				
	広ノ浜・黒ノ浜	希				
	和具大島暖地性砂防植物群落	特	特殊立地	海浜植生	砂浜、礫浜	7
	和具大島	希				
南伊勢町	ハマボウ群落	特	特殊立地	暖温帯夏緑広葉低木林	川辺	2
	五ヶ所湾の干潟	希				
	暖地性シダ群落	特	貴重な個体群	個体群	急崖地・岩壁	10
	鬼ヶ城白滝付近の樹叢	特	郷土景観	暖温帯常緑広葉高木林	一般(気候立地)	1
	鬼ヶ城白滝	特	貴重な個体群	草本シダ群落	急崖地・岩壁	3
	獅子島の樹叢	特	自然林・分布限界	暖温帯植生	海岸付近	2
	浜神社の社叢	特	郷土景観	暖温帯常緑広葉高木林	一般(気候立地)	1
	ハマナツメ群落	特	貴重な個体群	暖温帯夏緑広葉低木林	砂浜、礫浜	4
	塩竈浜と海跡湖一带	希				
	見江島の暖地性植物群落	特	郷土景観	暖温帯常緑広葉高木林	急崖地、岩壁・海岸付近	20
	弁天島の暖地性植物群落	特	自然林	暖温帯常緑広葉高木林	急崖地、岩壁・海岸付近	0.5
	押淵湿地性植物群落	特	特殊立地	浮葉・沈水植物群落	—	5
	押淵湿地	希				
	座佐池のハマナツメ低木林	特	貴重な個体群 特殊立地	暖温帯常緑広葉高木林	—	0.5
	座佐池一带	希				

種別：特：特定植物群落、希：希少野生動植物主要生息生育地

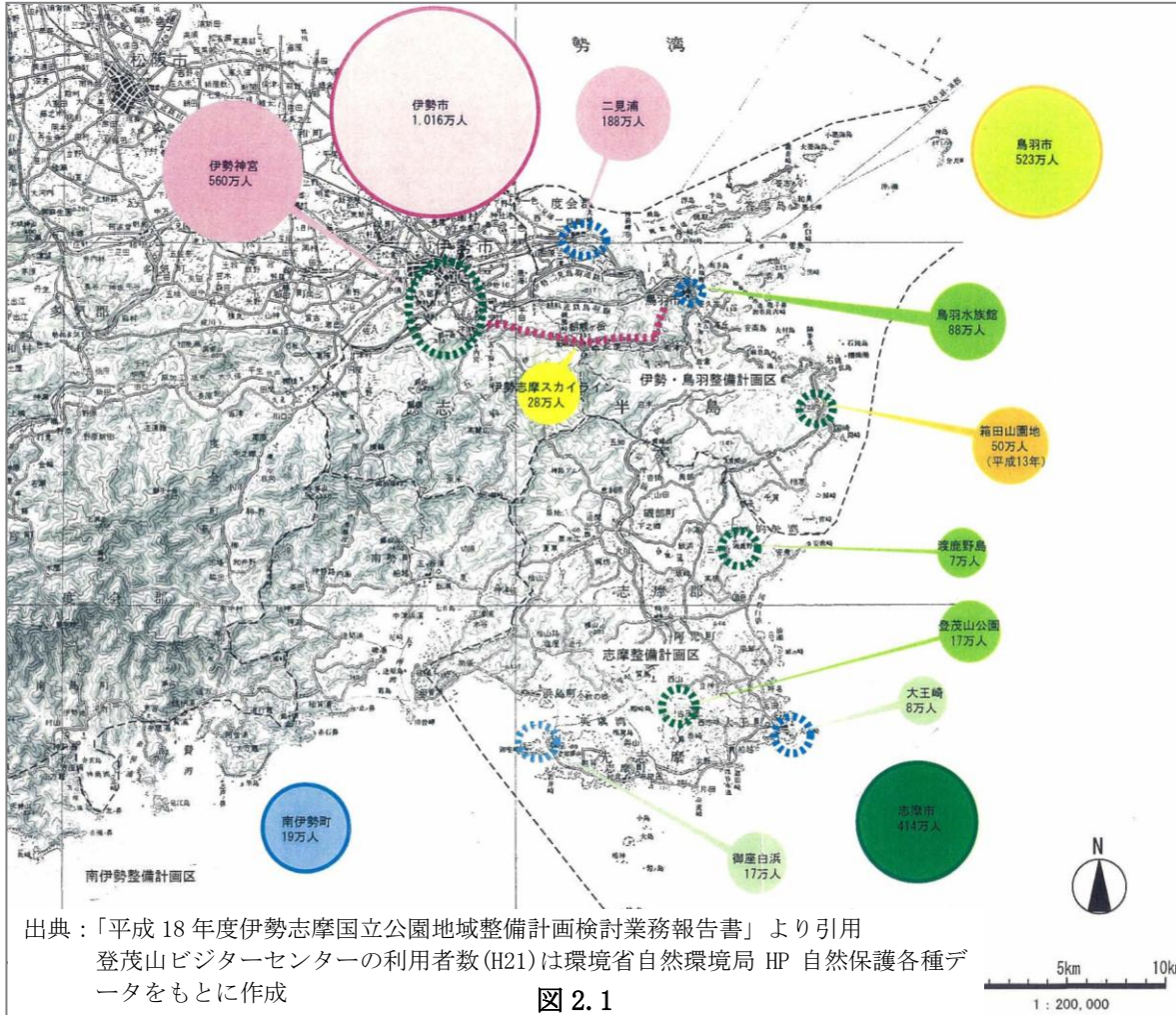
出典：①第3回自然環境保全基礎調査 三重県自然環境情報図（環境庁、平成元年）

②三重県レッドデータブック 2005 動物（三重県、平成18年）

2. 利用状況

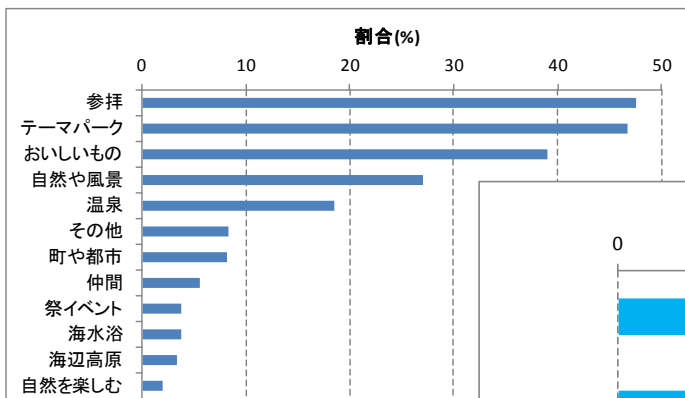
2.1 市別・主要な施設の利用者数

- 伊勢市は伊勢神宮が中心とした利用者が多く年間約 1000 万人。
- 鳥羽市、志摩市は周辺の利用施設が充実しており年間約 400～500 万人。
- 南伊勢町は約 20 万人。



■利用動態①

- 参拝、テーマパーク、食など、自然や風景など来訪目的が多様。自然を楽しむ来訪目的は少ない。
- 交通機関は、自家用車が約半数。三重県までは鉄道で、県内でバスを利用するパターンも多い。



出典：「観光レクリエーション入込客数推計書 観光客実態調査報告書 平成 22 年、三重県」をもとに作成

図 2.2 【旅行目的】

※積み上げ棒グラフの割合が 100%を上回っているのは、複数の交通機関を利用する場合があるため。


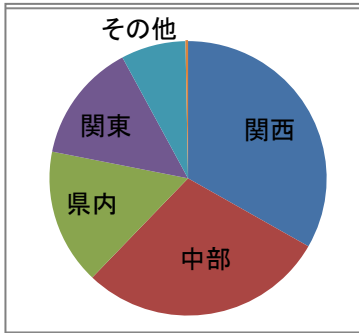


図 2.3 【交通機関】

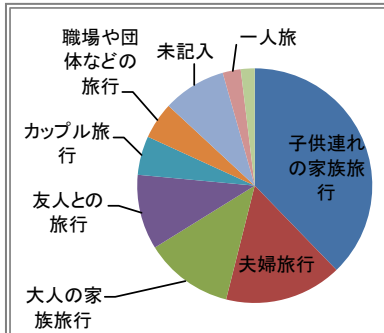
■利用動態②

- 関西・中部からの来訪者が多い。
- 子供連れの家族旅行が多い。

【居住地（発地）】



【同行者】

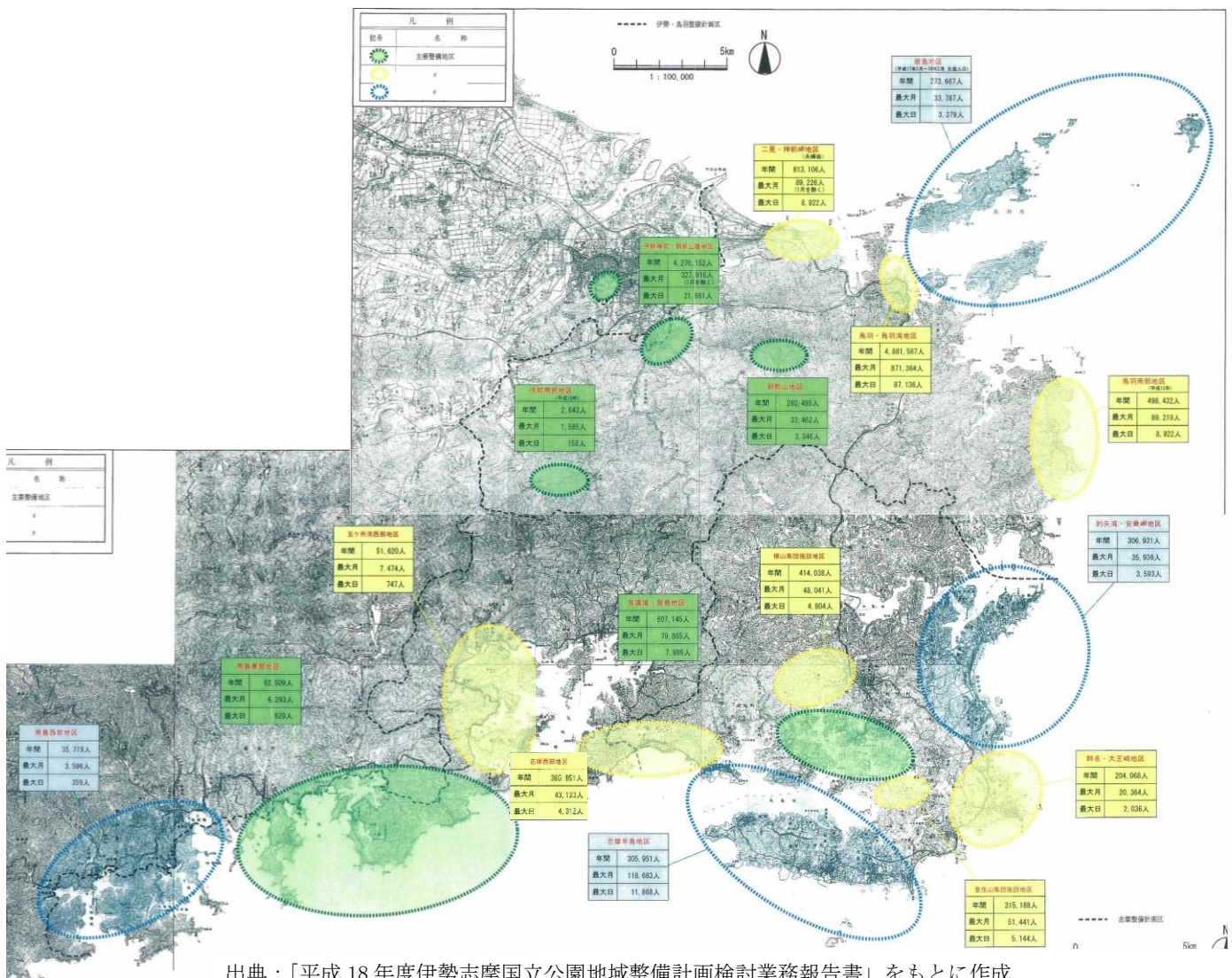


出典：「観光レクリエーション入込客数推計書 観光客実態調査報告書 平成22年(三重県)」をもとに作成

図 2.4

■主要な地区の利用者数

- 地区別の利用者数にバラツキが大きい。
- 海岸線沿いの半島部・内湾・離島に利用地区が点在。



出典：「平成18年度伊勢志摩国立公園地域整備計画検討業務報告書」をもとに作成

図 2.5

■伊勢志摩国立公園の利用者数の推移

- 平成 6 年をピークに緩やかに減少傾向。
- 平成 15 年～平成 17 年は横ばいだが、その後減少。

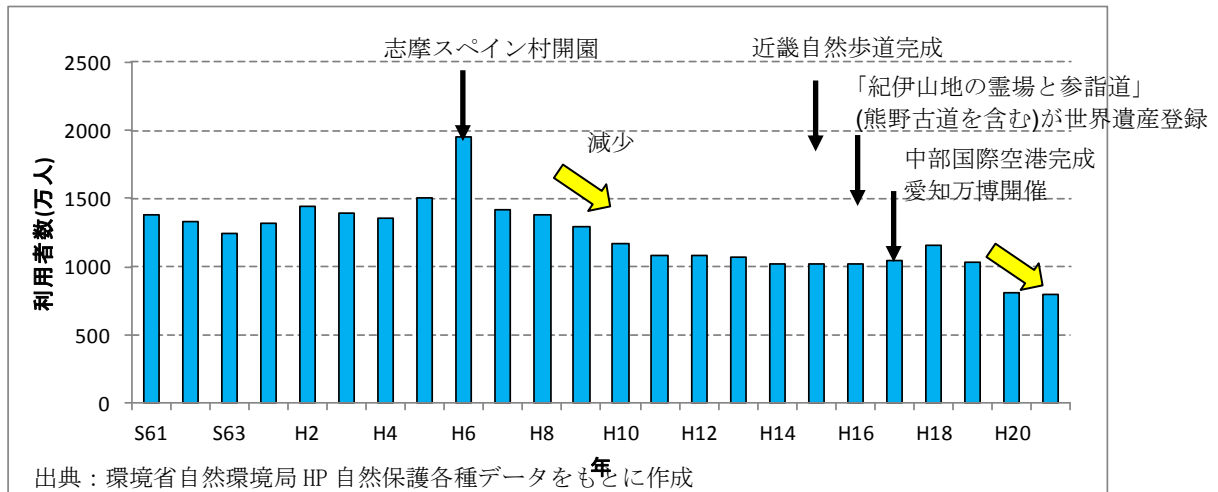


図 2.6

■エコツアーの活動状況

- 海と山の自然を活かした自然体験メニューが豊富
- 人の営み(農業・漁業)を題材としたメニューが多様

表 2.1

主催者	活動内容	利用者数
(有)オズ海島遊民くらぶ(鳥羽市)	【自然観察】磯観察／【自然体験】シーカヤック、ウォーキング、シュノーケリング、無人島体験／【体験活動】ワカメ狩り／【レジャー】釣り	—
鳥羽ガイドボランティアの会(鳥羽市)	【散策】鳥羽市内の名所案内(ガイド)	—
島の旅社(鳥羽市)	【自然観察】磯観察／【散策】遊歩道散策／【体験活動】干物づくり、魚つかみどり、ネイチャークラフト／【レジャー】釣り、海水浴、クルージング※答志島	—
ともやま公園管理事務所(志摩市)	【自然観察】磯観察、植物観察、うみホテル観察会／【自然体験】シーカヤック／【散策】遊歩道散策／【体験活動】イカダ体験、らでん細工教室、ストーンペインティング／【レジャー】釣り、キャンプ、海水浴	最大約 2,000 人 (H18)
志摩自然学校(志摩市)	【自然観察】ビーチコーミング／【自然体験】シーカヤック、シュノーケリング／【散策】ガイドウォーク／【体験活動】カニ網漁、自然染め、ネイチャークラフト／【レジャー】釣り、ヨット、スキューバダイビング、サーフィン、サイクリング	約 2,000 人 (H18)
南勢テクテク会(南伊勢町)	【自然観察】自然観察会／【自然体験】登山／【散策】里道探し	最大約 80 人 (H22)
南伊勢体験ワールド(南伊勢町)	【自然観察】生き物観察／【自然体験】シーカヤック、シュノーケリング、カヌー／【散策】ハイキング／【体験活動】鯛養殖の餌やり、漁業体験、アオサ養殖、カゴ網漁、農業体験、ネイチャークラフト／【レジャー】釣り、クルージング、スキューバダイビング、ヨット	—
海ぼうず(南伊勢町)	【自然観察】生き物観察／【体験活動】漁業体験、干物づくり、語りべ、ぞうり編み／【散策】野山散策／【レジャー】釣り	—

出典・「平成 18 年度伊勢志摩国立公園地域整備計画検討業務報告書」をもとに作成

・海島遊民くらぶ HP(<http://oz-group.jp/>) / ・鳥羽ガイドボランティアの会 HP / (http://www.toba.gr.jp/101/post_227.html) / ・島の旅社 HP(<http://www.shima-tabi.net/>) / ・志摩市ともやま公園 HP (<http://www.city.shima.mie.jp/tomoyama/>) / ・志摩自然学校 HP (<http://www.shima-sg.com/>) / ・南勢テクテク会 提供資料 / ・南伊勢体験ワールド HP(<http://www.g-t-w.jp/>) / ・海ぼうず HP(<http://www.amigo2.ne.jp/~seakids/>)

3. ヒアリング結果のまとめ

表 3.1 ヒアリング結果のまとめ I

No.	ルート名	Ⅰ. 施設		Ⅱ. 利用		Ⅲ. 管理・運営		Ⅳ. その他 (その他意見・要望等)
		現状	課題・要望等	現状	課題・要望等	現状	課題・要望等	
9	お伊勢さんを感じるみち	・石柱の標識は市の別事業で設置されたものであるが、修繕等管理は維持課が行っている(③)	・苦情・要望等はない(③)	・近畿自然歩道を意識して歩いている人はいない(③)	・立地として利用されるポテンシャルはあるため、観光との連携が必要かもしれない(③)	・市からシルバー人材センターや嘱託職員に委託し、月1回程パトロールしている(③) ・修繕が必要な箇所は県と協議している(③)	・維持管理費が限られているため、なんとか維持している状況にある(③)	-
10	お塩づくりにふれるみち							
	神前岬周回線	-	-	-	-	-	-	-
11-A	1. 菅島灯台としろんごの浜を訪ねるみち	・菅島の施設に関して特に大きな問題はない(④) ・菅島の歩道は山頂に看板がある程度で正確なルート地図や案内板がない(⑧) ・ルート上にトイレや四阿がない(⑧)	・大山(標高 236.6m)からの眺望が良いため、近畿自然歩道に組み込めないか(④) ・ルート上にトイレや東屋があった方がよいが、維持管理が難しい(⑧)	・鳥羽市観光協会主催のイベント(鳥羽のおいしいハイキング)に利用されている(H22年の参加者 145人)(④) ・海島遊民くらは、修学旅行生や研修者のツアーの一環で菅島の歩道を利用している(⑧)	・菅島ルートから東に外れた海岸は、非常に景観が良好であることから、安心して海岸までアクセスできる歩道にしてほしい(⑧)	・菅島の歩道の管理は町内会に管理委託している(④) ・生活道路に使われていない自然歩道は、管理がされずに雑草が生い茂っている(⑧)	・管理運営の観点では歩道を生活道路と重複させた方がよいのではないか(⑧) ・管理運営については、鳥羽市観光協会、鳥羽商工会議所との連携が考えられるのではないか(⑧)	・菅島ルートを外れて山頂に向かうと監的哨跡があり、ルートを整備するとよいが、施設が老朽化しており安全上の問題がある(⑧) ・菅島ではベニツゲの盗掘があり困っている(⑫)
11-B	2. 「潮騒」の舞台・「鷹と蝶」の渡る神島を訪ねる道	・ルート上にトイレがない(④)	・地元住民や歩道利用者から神島灯台や監的哨付近にトイレが欲しいとの要望がある(④)	・神島は鳥羽市内の他の歩道より利用者数が多い(④) ・鳥羽市観光協会主催のイベント(鳥羽のおいしいハイキング)に利用されている(H22年の参加者 150人)(④) ・旅行会社のツアー利用や島の旅社のガイドツアー等で歩道が利用されている(④)	・神島灯台は伊良湖岬側から見えず、レーダー塔や灯明山の山頂からは何も見えないのが残念である(⑫)	・神島の歩道の管理は神島旅館組合に管理委託している(④)	-	・渡りの時期になるとアサギマダラやサシバ等が見られる(④) ・神島の監的哨は、伊良湖岬から大王、太平洋まで望めるが、立入禁止のため残念である(⑫)
	(答志島)	・通行可能な歩道が少ない(④) ・南部に計画されている歩道は、海が見えないため魅力が薄いのではないか(④) ・北部に計画されている歩道は漁港整備事業(県事業)の臨港道路と重なっており、答志島地区から奈佐の浜付近まで道路がつながる予定(④) ・案内板や看板は、文字が消えたり、木が腐っているものがある(⑪) ・トイレ等の施設は整備してほしいが、維持管理が大変なため、維持管理を地元のボランティア任せにするのであれば必要ない(⑪)	・答志島の歩道は、桃取地区のみで周遊できる歩道にしたい(④) ・老朽化した案内板や看板を修繕してほしい(⑪) ・案内板や看板を充実し、目的施設までの時間や距離表示を入れるなど、一般観光客が歩道を利用しやすくするのがよい(⑪) ・案内板や看板を新たに設置したり、改善する場合は、地元で修繕しやすい木製にしてほしい(⑪) ・北部ルートは平坦で歩きやすいため是非整備してほしい(⑫)	・鳥羽市観光協会主催のイベント(鳥羽のおいしいハイキング)に利用されている(H22年の参加者は春秋合計で 380人)(④) ・答志島の遊歩道は、JR や近鉄のウォーキングイベント等で使われているほか、一般観光客は首塚、胴塚の遊歩道や築上山遊歩道をよく利用している(⑪) ・年間利用者数は 1,000 人以上いると思われる(⑪)	・スカイラインも利用して周遊できるコースがたくさんできると利用しやすい(⑫)	・答志島の管理は2地区に分けており、桃取地区は町内会、答志・和具地区は答志島旅館組合に管理委託している(④) ・管理委託費用は他と異なり、鳥羽市の単費である(④) ・遊歩道の管理(倒木伐採、草刈り、簡易な案内板設置等)は、島の旅社や旅館組合の有志がほぼボランティアで行っている(⑪)	・行政が歩道を整備したまではよいが、管理を地元ボランティア任せにされている(⑪) ・遊歩道の簡易な維持管理は、行政機関から補助を受け、地元の団体・住民等が行うのが効率的である(⑪) ・ボランティアによる歩道の管理は、参加者の高齢化により継続が難しくなってきた(⑪)	・答志島は漁業で生計を立てている人が多く、旅館業や観光業への意識が少ないため歩道に対する興味が薄い(⑪) ・岩屋園地、築上園地は夏場は草が多く、マムシが心配である(⑫)
12	朝熊岳金剛證寺へのみち	・倒木や路面が崩れている場所があり、迂回コースや応急処置されている箇所もあるが危険である(③④⑫) ・加茂駅から朝熊山への道(丸山道)には、四阿、休憩所がない(⑫) ・近畿自然歩道を整備した時に作られたタイル階段は水はけが悪く不評である(⑫) ・トイレが無くて困る(⑫)	・登山道は県や個人の土地が多いので伊勢市としての整備は難しい(③) ・歴史的な施設もあるので、分かりやすい標識を追加した方がよい(③⑫) ・山道に入ると目印やポイントがなく、あとどの程度で金剛證寺等の目的地に着くのか分かりにくいので標識等を山道に目印等がほしい(③⑫)	・「であいの広場」は土日になると駐車場付近が渋滞する(③) ・加茂駅から丸山庫蔵寺の途中にある彦瀧大明神はパワースポットとして利用者が増えているが、入口がわかりにくく、付近に駐車場もない(④) ・丸山庫蔵寺は鳥羽市観光協会主催のイベント(鳥羽のおいしいハイキング)に利用されている(H22年の参加者 190人)(④)	・「であいの広場」の駐車場に入り切らない車が路上駐車する場合もあり、付近の道が狭いため、地元から駐車場を広げて欲しいという要望がある(③) ・彦瀧大明神付近に駐車場が整備されるとよい(④)	・伊勢市管理範囲は、県から管理委託を受け、市から朝熊町自治会に委託し、月1回程パトロールしている(③) ・朝熊山の鳥羽市管理範囲は、山頂下から加茂駅の範囲である(④) ・朝熊山の歩道は青峰文化保存会に管理委託(パトロール 6回/年、草刈 2回/年)している(④)	-	・パワースポットとして鳥羽三女神(石神さま(相違町)、伊射波神社(安楽島町)、彦瀧大明神(河内町))に来る人が増えている(④) ・朝熊山には五知、丸山、船津、堅神道などかつては多くのコースが存在したが、現在はあまり使われていないため、地元のお年寄りではないとわからない(⑫)
	朝熊山登山線							
13	舟神様“青峯山”をたずねるみち	・しょうぶ園には自由に車を駐車できる(④) ・コース途中にあるベンチのボルトが外れている(⑤) ・コース沿いに土砂が崩れかけている箇所が 2箇所程ある(⑤)	・石のずれや苔むした箇所があるため補修が必要である(④) ・磯部町の沓掛からの道に設置されているサインについて修理の要望がある(⑤)	・鳥羽市観光協会主催のイベント(鳥羽のおいしいハイキング)に利用されている(H22年の参加者 70人)(④) ・青峰山(正福寺)は海上安全の信仰の山として有名で、年に1度の御船祭の催事には全国から人が集まる(④⑤)	-	・青峯山の鳥羽市管理範囲は、松尾から正福寺の範囲である(④) ・青峰山の歩道は県からの委託費を使って青峰文化保存会に管理委託(パトロール6回/年、草刈 2回/年)している(④)	-	-

表 3.2 ヒアリング結果のまとめ2

No.	ルート名	Ⅰ. 施設		Ⅱ. 利用		Ⅲ. 管理・運営		Ⅳ. その他 (その他意見・要望等)
		現状	課題・要望等	現状	課題・要望等	現状	課題・要望等	
14	英虞湾一望の横山をたずねるみち	—	—	—	—	—	—	—
15	安乗灯台と文楽のみち	・全体的に標識の劣化、ボルトの腐食が著しい(⑤)	—	・コース内の施設等利用者はいるが、コースを歩く人の話は聞かない(⑤)	—	・周辺施設の志摩カントリーがパークゴルフ場となり、志摩市が管理している(⑤)	—	・国府の海岸は一年を通じてサーフィンをする人が多い(⑤)
16	大王崎灯台をたずねるみち	・全体的に標識の劣化が著しい(⑤) ・崎山公園にある園地内の四阿(大王町整備)は、劣化のため使用禁止にしており、撤去の方向で三重県と調整中である(⑤) ・崎山公園の柵のチェーンが外れているため応急処置でロープを結んでいる(⑤) ・米子浜への階段(三重県整備)は横木が腐り、レンガが壊れているなど歩くと危険な状態にある(⑤)	—	・志摩自然学校が一部をガイドウォーキングで利用している(⑦) ・志摩自然学校がともやま公園と大王崎または麦崎間でサイクリングガイドを行っており、家族連れに人気がある(⑦)	—	・米子浜のルートで土砂崩れが発生している(⑤) ・米子浜へのルートは本来のルートと私有地を通る支線があり、支線への分岐点には標識が設置してあり、私有地を通る道には立入禁止の看板があるが、私有地の道を通る人がいて所有者と問題になっている(⑤)	・私有地を通る支線部分を廃止してほしいとの要望がある(⑤)	—
17	麦崎・磯笛のみち	・大野浜の看板が読みづらい(⑤)	・大池は容易に水辺へ近寄ることが出来ないため、階段やボードウォーク的なものがあると良い(⑦)	・麦崎の磯を京都自然の家が臨海学校で利用している(⑤) ・志摩自然学校がガイドウォーキングで利用している(⑦) ・海女小屋周辺は、漁獲物を積載したバイクや手押し車が頻りに往来している(⑦) ・退治崎付近は眼下に海が広がる崖付近を歩くので絶景を楽しむことができる(⑦)	—	・麦崎付近のコースで崩落箇所があるため、通行止めにして迂回ルートを設定している(⑤)	・崩落箇所は私有地のため行政が修復できない(⑤) ・通行止め看板は県が用意したが、看板設置者が記載されておらず管理主体がわかりにくい(⑤)	・大池周辺には国道沿いにイグサが自生しており、利用ポテンシャルが高い(⑦) ・大池の奥には海女小屋が立ち並んでいるが、かつて、海女小屋が荒らされたことがあるため、観光スポットとしては利用できない(⑦)
18	御座・金比羅山から富士山ののぞむみち	・御座のトイレ(近畿自然歩道事業で県が設置)周りの木舗装が壊れかけている(⑤) ・御座港のトイレは杉チップを利用したバイオトイレで時々詰まる(⑤)	・木製品は劣化しやすいため維持管理のことも考慮した整備が必要である(⑤)	・志摩自然学校がガイドウォーキングで利用している(⑦) ・景観が良いため、家族連れや阿津里浜キャンプ場利用者がよく利用している(⑦) ・バスが1時間に1本通っているため、御座までバスで行き周遊するのが便利である(⑦)	・御座港～浜島港の定期船は便数が減っており、利用は現実的でない(⑦)	・金比羅山の道の法面が一部崩落している(⑤) ・周囲の樹木が生い茂っていることから、眺望が阻害されている(⑦)	・眺望点であるならば、ある程度の伐採が必要である(⑦)	・最近イノシシが出没する(⑤)
19	磯笛岬と五ヶ所湾探訪のみち	・浜島に設置されているバイオトイレのモーターが動いていない(⑤) ・宿浦の案内標識が曲がっている(修復済み)(⑥) ・田曾の道路は生活道路であるが道幅が狭く、水溜りもところどころにできており、景観以前に道路環境が悪い(⑨)	—	・地元の人が散歩コースとして利用している(⑤⑥) ・南海展望台は、観光客や地元の人がよく登っており、関西及び東海地方から訪れる観光客が多いようである(⑨) ・南海展望台は初日の出の人気スポットで、一押しの観光スポットである(⑨)	・ハイキングイベントに利用した際に、歩いていて眺望が無い、薄暗い等の苦情が多かった(⑨)	・鳥越付近で土砂崩れのため通行止めになっている(県に報告済み)(⑥) ・南海展望台のトイレは老人会に管理をお願いしていたが、高齢化等の事情で中止になり、H23年度はゴルファー緑化基金や緊急雇用対策などの費用で管理を行った(⑥) ・浜島～田曾浦の近畿自然歩道は土砂崩れのため通行止めとなっている(⑩)	・数年来通行止めの箇所が未だに遊歩道として残っているのは問題である(⑩)	・磯浦の漁業者は、語り部やボトルシップといった町おこしを行っている(⑨) ・地域ごとに異なる玄関の注連縄飾りも含めて全てが資源と考えている(⑨)
	相賀浦阿曾浦線	・海ぼうずは町が設置した体験学習宿泊施設で、小学校の校舎を活用している(⑥)	—	・塩竈浜の周遊コース、局ヶ頂のコースは人気がある(⑩)	—	・塩竈浜は民間企業が地元区長に管理委託しているが、私有地に歩道を設定したことで地元住民と利用者で問題になったことがある(⑥) ・海ぼうずの運営は町が区に委託している(⑥)	・塩竈浜や海ぼうずは地元の区が委託を受けて管理運営しているが、高齢化のため運営が負担になっているとの話もある(⑥)	・塩竈浜～阿曾浦周辺の遊歩道マップは作成済みである(⑩)

表 3.3 ヒアリング結果のまとめ3

No.	ルート名	I. 施設		II. 利用		III. 管理・運営		IV. その他 (その他意見・要望等)
		現状	課題・要望等	現状	課題・要望等	現状	課題・要望等	
20	南伊勢町(旧・南島町)・親子大橋をめぐるみち	<ul style="list-style-type: none"> バス停付近に町で整備したトイレがある(⑥) 中ノ磯展望台の解説板が色あせている(⑥) 中ノ磯展望台の四阿が破損している(⑥) 	—	—	—	<ul style="list-style-type: none"> 景観維持のため、樹木の伐採を一昨年環境省事業として実施した(⑥) 展望台が一部破損していたが、県の伊勢農林水産商工環境事務所が修繕した(⑥) ゴール付近にあるトイレは「泡の会」に管理委託している(⑥) 	<ul style="list-style-type: none"> 景観に配慮しなければ、利用者が減少してしまうため、中ノ磯展望台は眺望確保のために樹木を伐採する必要がある(⑨) 	—
21	鶴倉半島展望のみち	<ul style="list-style-type: none"> 4つの展望台が整備されている(⑥) 高さのある展望台を整備したことでかささぎ湖がハート形に見えるようになった(⑥) 鶴倉半島は雨が降るとすぐ崩れることがある(⑨) 	—	<ul style="list-style-type: none"> 地元の人が散歩コースとして利用している(⑥) 鶴倉園地は伊勢新聞社所有の民地である(⑥) 贄浦は、かつて学校指定の海水浴場であったが、現在は年に一度スノーケリング大会が行われている(⑥) 鶴倉展望台は一押し観光スポットである(⑨) 	—	<ul style="list-style-type: none"> 年1回7月に100人が参加して維持管理を行っている(⑥) 町が整備したトイレ、シャワー等は「泡の会」に管理委託している(⑥) 	<ul style="list-style-type: none"> 近畿自然歩道は旧道を利用したルートが多いが、旧道であっても管理は必要である(⑨) 	<ul style="list-style-type: none"> 一時期より減少したが、不法投棄が多い(⑥)
22	竈方集落をめぐるみち	—	—	<ul style="list-style-type: none"> 神前浦や方座浦の人が両集落の間にあるお地藏さんまで歩いている(⑥) 小方竈から板木竈は村道的な利用がされている(⑥) 	—	<ul style="list-style-type: none"> 町道として管理しているが、普段は歩行者が清掃している(⑥) ニラハマ展望台は、H21年度に町が補強工事を行った(⑥) 	—	<ul style="list-style-type: none"> 不法投棄が多い(⑥) 最近、内瀬や古和浦ではサルの被害が出ている(⑨)
	横山迫子線	—	—	<ul style="list-style-type: none"> 利用者は横山を歩く人が多い(⑤) 浅間山まで行く人は少ない(⑤) 	—	<ul style="list-style-type: none"> 浅間山のバイオトイレは水の補給が必要で、清掃時に6Lの水を運んでいる(⑤) 	—	—
	浅間山登山線	—	—	—	—	—	—	—
ルート共通		<ul style="list-style-type: none"> 腐朽した階段、倒れかかった標識がある(①) 近畿自然歩道関連事業について、台帳がしっかり整備されていないのが問題である(②) トンネルのライトが切れたままの箇所がある(⑨) 全般的に標識が古く、旧町名のままの看板もみられ、量も不足しているように思える(⑨) 観光目線の案内標識が少ない(⑨) 	<ul style="list-style-type: none"> 土地所有の関係で、必要な場所にもかかわらず標識を建てられないことがある(①) 施設台帳の整備が必要である(②) 全体的に施設や看板の老朽化が目立つため一度手直しして欲しい(③) 社会的ニーズや自然の意識が強い場所を集中的に整備して欲しい(③) 標識に目的地までの距離があると良い(⑫) 標識には目的地がいくつも記載されており、目標がはっきりしない(⑫) 方向標識は少なくとも中間地点と1/4地点に必要ではないか(⑫) 	<ul style="list-style-type: none"> 利用者は緩やかに増加している(①) 県外利用者(特に大阪・名古屋)から三重県に問い合わせがある(①) 近畿自然歩道を意識して利用している人はほとんどいない(②③) 近畿自然歩道の認知度は低く利用者も少ない(⑩) 南勢の山は、海と山の両方が楽しめるので人気がある(⑩) 周遊コースは利用しやすく、有名な山は利用者が多い(⑩) 町営バス等を利用してルートを移動するのは無理であるが、イベントとしてマイクロバスで集団利用すると便利である(⑩) 	<ul style="list-style-type: none"> 各歩道に利用者が選択しやすい情報表示をしてはどうか(健脚レベル、お散歩レベル、楽しむコース、感動コースなど)(⑧) 	<ul style="list-style-type: none"> 県から自治体に維持管理を委託しているが、自治体が持ち出しで維持管理している場合もある(①) 園地施設は各自自治体の予算で維持管理することとなっている(①) 維持管理予算が削られパトロール回数が減っている(①) 自治体は地元の個人や団体に管理を委託している(⑥) 道路法の道路の管理は各管理者が行っている(⑥) トイレのプロアの盗難や破損等により維持管理費が高額になっている(⑥) 眺望図が風水害等ですぐに破損するため適宜自治体で修理している(⑥) 	<ul style="list-style-type: none"> 限られた予算でどう維持管理していくかが課題(①) 一連の歩道の管理者が細切れになるのは良くない(①) 長距離自然歩道だけがをした人への責任がはっきりしていない(①②) 近畿自然歩道のルートを指定した際に、元々あった公道等を歩道にしている部分が多いため、歩道の管理主体が不明確(②) 修繕等が必要な場合に簡単に直せるような体制づくり(地元自治会の活用、環境省による直接修繕等)が必要であると思う(②) 標識や看板の補修をどこが対応するのか不明確である(⑥) 	<ul style="list-style-type: none"> 自然保護と施設整備は相反しており、どこまで整備すべきか判断が難しい(①) 国立公園内の施設は国に譲渡するのが理想的であるが、現状では難しいため、施設整備と維持管理に関して国が補助してほしい(①②) 近畿自然歩道としての利用者は少ないため、伊勢志摩国立公園の知名度を活用し、“伊勢志摩国立公園内の散策路”としても良いと思う(②) 国立公園をアピールするには、近畿自然歩道を示す案内板等に「国立公園」であることを記入する等のアピール方法がよいのではない(⑧)

※文末の() 付き番号は以下のヒアリング先を示す

- ①三重県(環境森林部 自然環境室 自然共生G) ②三重県伊勢農林水産商工環境事務所(森林・林業室) ③伊勢市(都市整備部維持課) ④鳥羽市(観光課) ⑤志摩市(商工観光部観光戦略室) ⑥南伊勢町(観光商工課観光交流室) ⑦志摩自然学校
 ⑧海島遊民クラブ ⑨南伊勢体験ワールド(南伊勢町観光協会) ⑩NPO法人南勢テクテク会 ⑪島の旅社推進協議会 ⑫鳥羽ガイドボランティアの会