

2 現状の把握

2.1 近畿自然歩道の概要

目的：四季を通じて手軽に楽しく快適に歩くことが出来るように、テーマを決めて1日コースを設定し、この歩道を歩くことにより、多様な自然にふれあい、自然の中で培われた地域の歴史・文化などを認識することを目的としている。

整備：整備年度は平成9年度から13年度である。

規模：近畿自然歩道は、近畿を中心とした2府7県（福井、滋賀、三重、京都、大阪、兵庫、奈良、和歌山、鳥取）をとおり路線延長3,258kmにわたる。
(出典①を要約)

コース：瀬戸内海から日本海の景観などの多様な自然資源、熊野古道などの旧街道に代表される地域の歴史的・文化的資源等を結ぶ歩道のネットワークを構築している。(出典③を要約)



図 2.1-1 近畿自然歩道ルート

表 2.1-1 近畿自然歩道の概要

	延長 (km)	コース	特徴
三重県	606.3	38	熊野古道や和歌山街道などの歴史を偲ぶことのできるエリアや、日本でも有数のリアス式海岸などの自然美が楽しめるエリアなどの38ルート、延長606.3kmのコースです。(出典①)
奈良県	252.0	31	生駒山から金剛山の金剛生駒紀泉国定公園、葛城山古道から高野龍神国定公園や、吉野川沿いに伊勢南街道へ分岐し、吉野熊野国立公園と県立吉野川津風呂自然公園を連絡しながら、長い歴史に育まれ、彩り豊かな四季折々の自然を満喫できる計31ルート、延長約252kmのコースが設定されています。(出典①)
和歌山県	510.8	53	世界遺産「紀伊山地の霊場と参詣道」にも登録されている熊野古道・高野山町石道等の参詣道(巡礼道)、神社仏閣に代表される歴史・文化、複雑な景観を織り成すリアス式海岸、旧街道などを楽しむことができます。コースについては、1日コースを53コース設定しており、総延長は約510.8kmです。(出典①)
京都府	350.0	38	日本海の変化に富んだ海岸線の魅力を満喫できる「日本海沿岸ルート」と、丹後、丹波の峠や溪谷、社寺や城跡めぐり京都の自然と歴史、文化に触れる「丹後・大阪ルート」の2つのルートからなっており、38コース、総延長350kmです。(出典①)
大阪府	—	—	—
兵庫県	590.0	65	主に既存のみちを利用し、四季を通じて手軽に楽しく、また安全に歩くことができるように、総延長約590kmにわたり1日コースを65コース設定し、案内標識、道順を示す指導標識、資源の解説標識、休憩施設などを整備しています。(出典①)
鳥取県	—	—	—
滋賀県	—	—	—
福井県	128.4	12	若狭湾ルートは、リアス式海岸の変化にとんだ海岸線と数々の景勝地を訪ねながら雄大な景観を楽しめます。内陸ルートは、かつて若狭の新鮮な魚介類を京都に運んだルートで、国宝、重文、旧宿場町等の人文歴史資源が楽しめます。自然の造形美と若狭の歴史を満喫できる「みち」は、12コース、総延長128.4kmです。(出典①)
合計	3,257.8 (H9)		起点：福井県駿河市松島町 終点：兵庫県南淡町鳥取

出典①：環境省自然大好きクラブ HP <http://www.env.go.jp/nature/nats/shizenhodo/kinki/index.html>

出典②：平成20年度長距離自然歩道の点検・計画指針等について～長距離自然歩道点検・計画変更の手引き～平成21年3月 環境省自然環境局自然環境計画課

出典③：環境省報道発表資料平成9年10月29日 近畿自然歩道の路線及び整備計画の決定について

2.2 地域概況

(公園計画)

対象地の伊勢志摩国立公園は、昭和 21 年 11 月に戦後初の国立公園として指定されている。紀伊半島の東端、伊勢市、鳥羽市、志摩市、南伊勢町に渡る東西約 50km、南北約 40km、面積約 55,544km² である。伊勢神宮宮域林、見江島、弁天島等が特別保護地区となっている。

(自然環境)

沿岸部はリアス式海岸で、鳥羽湾、的矢湾、英虞湾等の深い入り江と、神島、答志島、菅島等大小多数の島々がある。五ヶ所湾等の熊野灘に面する海岸は、西に向かうほど山の迫る懸崖で海食崖、海食洞、海跡湖等がある。内陸部は緩やかな地形で、朝熊山、青峯山、横山、龍仙山、鶴路山、牛草山等、比較的低い山が連なる。

植生はシイ、カシ、アカマツの二次林が多くを占めるが、伊勢神宮宮域林や南伊勢地域では常緑広葉樹の自然林が残る。海岸部にはハマボウ、ハマナツメ等の暖地性海浜植物群落が見られる。

動物では、猛禽類の渡りのルートに位置し、サシバ、ハチクマ等が観察される。太平洋岸の砂浜部では、アカウミガメの上陸・産卵が確認されている。

(歴史・文化)

伊勢志摩国立公園の歴史文化の中心となるのが伊勢神宮である。別宮、摂社、末社、所管社を含めた 125 の社宮を「神宮」と総称する。二見は御塩と御贄を調達するための神宮領であった。江戸時代には全国から伊勢神宮を訪れる「お伊勢まいり」が盛んになった。平成 25 年には、20 年ごとに神明造りの社殿を建て替える「神宮式年遷宮」が予定される。

また、鳥羽・志摩地域は、戦国時代の九鬼水軍の本拠地であり九鬼嘉隆が鳥羽城を築城している。江戸時代、江戸と大坂を結ぶ水運が盛んになると、鳥羽、安乗(渡鹿野、的矢)、浜島、越賀は、志州四箇津と呼ばれ、風待ちや避難する廻船でにぎわった。

南伊勢町は、五ヶ所湾を中心に南北朝から戦国時代にかけて豪族・愛州氏が君臨した。五ヶ所湾及び南島七浦(贄浦、神前浦、古和浦等)の良港がある。古くから遠洋、沿岸漁業が行われ、近年は湾内で養殖漁業が盛んになっている。伊勢神宮領時代には、竈と呼ばれる海浜が塩の生産地となっていた。

伊勢湾の鰯漁、志摩の外洋でのイセエビ・アワビやカツオ漁、内湾での真珠の養殖など、海女や青峯山信仰などの特徴ある文化を育んできた。近年、漁獲量や海女人口が減少傾向にある。

(利用)

伊勢志摩は、京阪神や中京方面からの交通の便が良く、室町時代から続く伊勢神宮の「伊勢参り」や夫婦岩等の名所観光、海水浴やサーフィン、シーカヤック等の海浜レジャー、朝熊山や登茂山、横山等の展望地からの眺望利用、鳥羽水族館、ミキモト真珠島、志摩スペイン村等の観光施設利用、イセエビやアワビに代表される海産物探訪など多種多様な観光利用がなされている。

2.3 景観資源

伊勢志摩国立公園近畿自然歩道等の整備に当たり、景観資源として伊勢志摩国立公園管理計画に取り上げられている「保全対象」及び「主な展望地」を図 2.3-1 に、「天然記念物」「史跡」「名勝」を図 2.3-2 に、環境省が指定する「特定植物群落」及び三重県が指定する「希少野生動物主要生息生育地」を図 2.3-3 に示す。

【自然資源の特徴】

- ・ 自然資源は海岸部及び内陸部に広く分布。
- ・ 地形の特徴はリアス式海岸、英虞湾に代表される内湾多島海、鳥羽の島嶼。
- ・ 動植物の特徴は海岸部の暖地性海岸植生やそこに生息するイワツバメ、ウミガメ及び渡りの鳥や蝶、内陸部の宮域林等。

【歴史文化資源の特徴】

- ・ 伊勢神宮（内宮、外宮）をはじめとする文化的な施設の景観
- ・ 大王崎や安乗崎など外洋に面した荒々しい海と灯台の景観
- ・ 英虞湾や的矢湾の養殖筏の見られる静的な漁港景観

図 2.3-1 保全対象・主な展望地

●保全対象

名称	名称
伊勢市	伊勢神宮宮域林
	五十鈴川、横輪川、島路川
	鷺嶺の水穴、覆盆子洞
	朝熊山
	二見浦海岸
	松下社の森
鳥羽市	鳥羽湾及び島嶼
	神島
	菅島
	坂手島
	飛島、浮島、牛島、大鷲海島、小鷲海島
	青峰山
志摩市	丸山庫蔵寺、浦神社、石鏡神社
	安楽崎、的矢湾
	大王崎、安楽崎
	国府海岸、大野浜、広の浜、御座白浜
	和具大島
	伊勢宮、宇気比神社の森
	日和浜、夢宮浜
南伊勢町	広の浜
	五ヶ所湾～古和浦湾
	野子島
	伊勢路川河口
	押瀬湿原（鬼ヶ城、細谷）
	見江島
	弁天島
	塩籠浜

●主な展望地

名称	名称
伊勢市	伊勢磯部線
	伊勢神宮
	二見浦
	朝熊山登山線、朝熊山園地
鳥羽市	鳥ヶ崎灯台
	菅崎園地
	鯨崎園地、国崎、鐘崎
	神島ニワの浜
	鳥羽湾観光船航路
志摩市	箱田山園地
	登茂山集団施設地区
	横山集団施設地区
	安楽崎
	大王崎
	金比羅山
	国府白浜～阿児松原
南伊勢町	相賀浦園地
	鶴倉園地
	田曾白浜、浅間山（田曾浦、宿浦）

出典：管理計画書



凡例

- 特別保護地区
- 第1種特別地域
- 第2種特別地域
- 第3種特別地域
- 普通地域
- 近畿自然歩道
- 歩道
- 保全対象
- 主な展望地

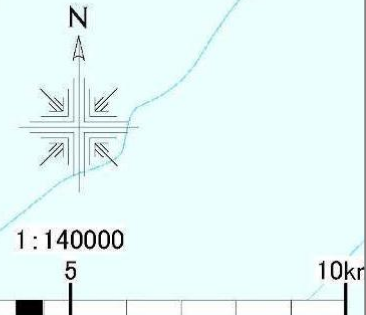


図 2.3-2 史跡・名勝・天然記念物

●史跡・名勝・天然記念物

名称	種別
伊勢市 高倉山古墳	市・史跡
二見浦	市・名勝
松下社の大クス	県・天然
鷲嶺の水穴	県・天然
覆盆子洞	市・天然
宿り木の桜	市・天然
おがたまの木	市・天然
オヤネザクラ	市・天然
鳥羽市 九鬼嘉隆墓	県・史跡
坂手村砲台跡	県・史跡
鳥羽城跡	県・史跡
笠志の岩屋山古墳	市・史跡
田村城跡	市・史跡
稲垣氏歴代の廟所	市・史跡
今浦の片枝梨跡	市・史跡
安楽島豊遺跡	市・史跡
九鬼家の廟所	市・史跡
庫藏寺のコツブガヤ	国・天然
楠路脇のヤマトタチバナ	県・天然
奈佐のヤマトタチバナ	県・天然
丸山庫藏寺のイスノキ樹叢	県・天然
坂手のアマメ池	市・天然
丸山庫藏寺の境内樹叢一帯	市・天然
加茂神社の社叢一帯	市・天然
鳥羽駅前のおオイトビ	市・天然
坂手船着場のタブノキ	市・天然
西明寺のクロマツ	市・天然
楠路脇のヤマトタチバナ	市・天然
御木本真珠島の自生キノクスゲ	市・天然
大村島の枕状溶岩	市・天然
志摩市 志摩国分寺跡	県・史跡
浜島古墳	県・史跡
宇氣比神社社叢	県・史跡
旧越賀村郷蔵	県・史跡
おじよか古墳	県・史跡
志島古墳群	市・史跡
和具大島緩地形砂防植物群落	県・天然
ときわ植群生	市・天然
隣江寺のイチョウ	市・天然
家建の茶屋跡のおオシマザクラ	市・天然
玉泉庵のナギ	市・天然
小的矢日和山のタブノキ	市・天然
的矢村神社のイスノキ	市・天然
ヒメコウホネ自生地	市・天然
南伊勢町 五ヶ所城	県・史跡
日和山古墳	市・史跡
鬼ヶ城緩地形シダ群落	国・天然
細谷緩地形シダ群落	国・天然
ハマナツメ群落	県・天然
獅子島の樹叢	県・天然
見江島のイワツバメ生息地	県・天然

- 凡例
- 特別保護地区
 - 第1種特別地域
 - 第2種特別地域
 - 第3種特別地域
 - 普通地域
 - 近畿自然歩道
 - 歩道
 - 天然記念物
 - 史跡
 - 名勝

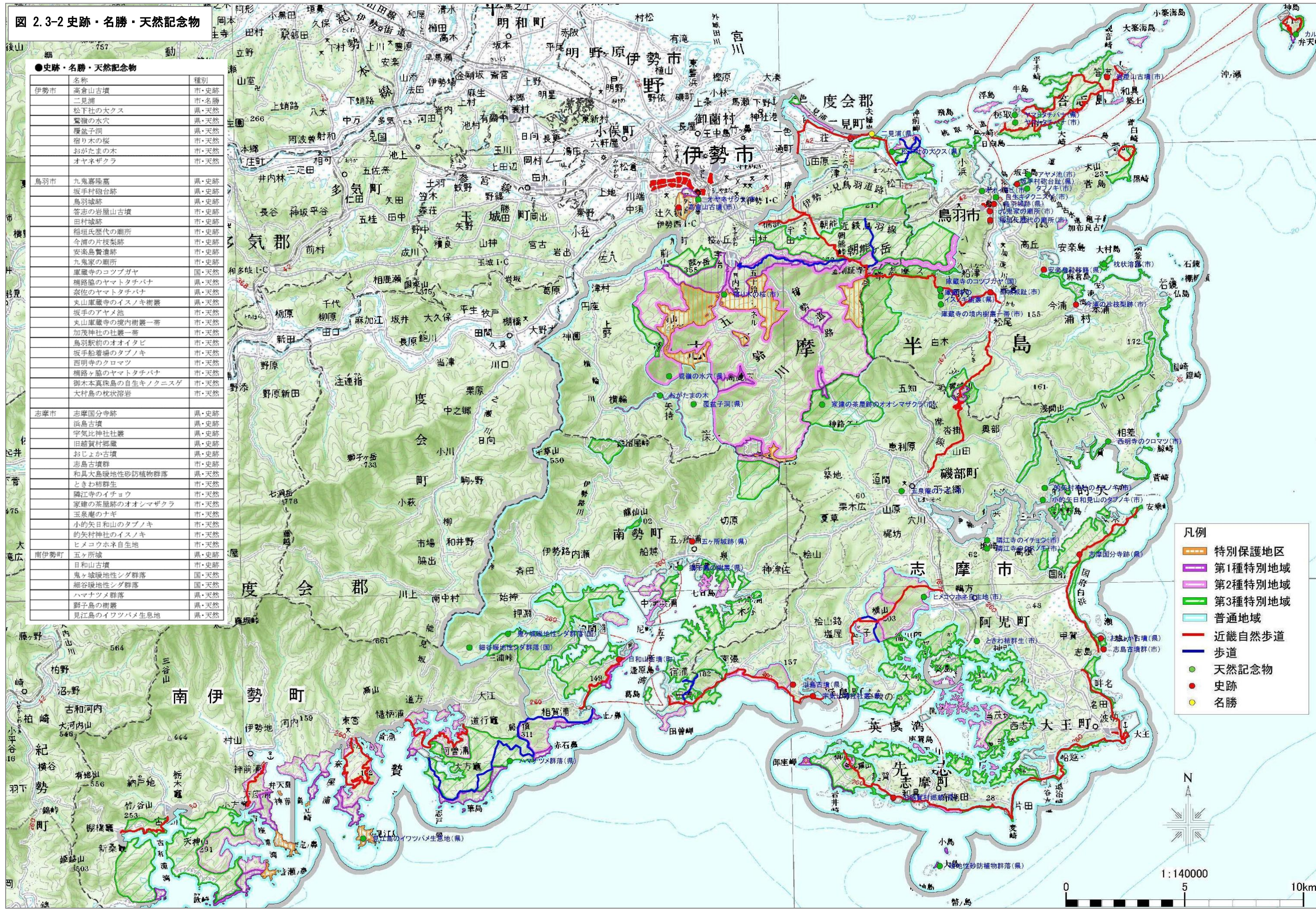
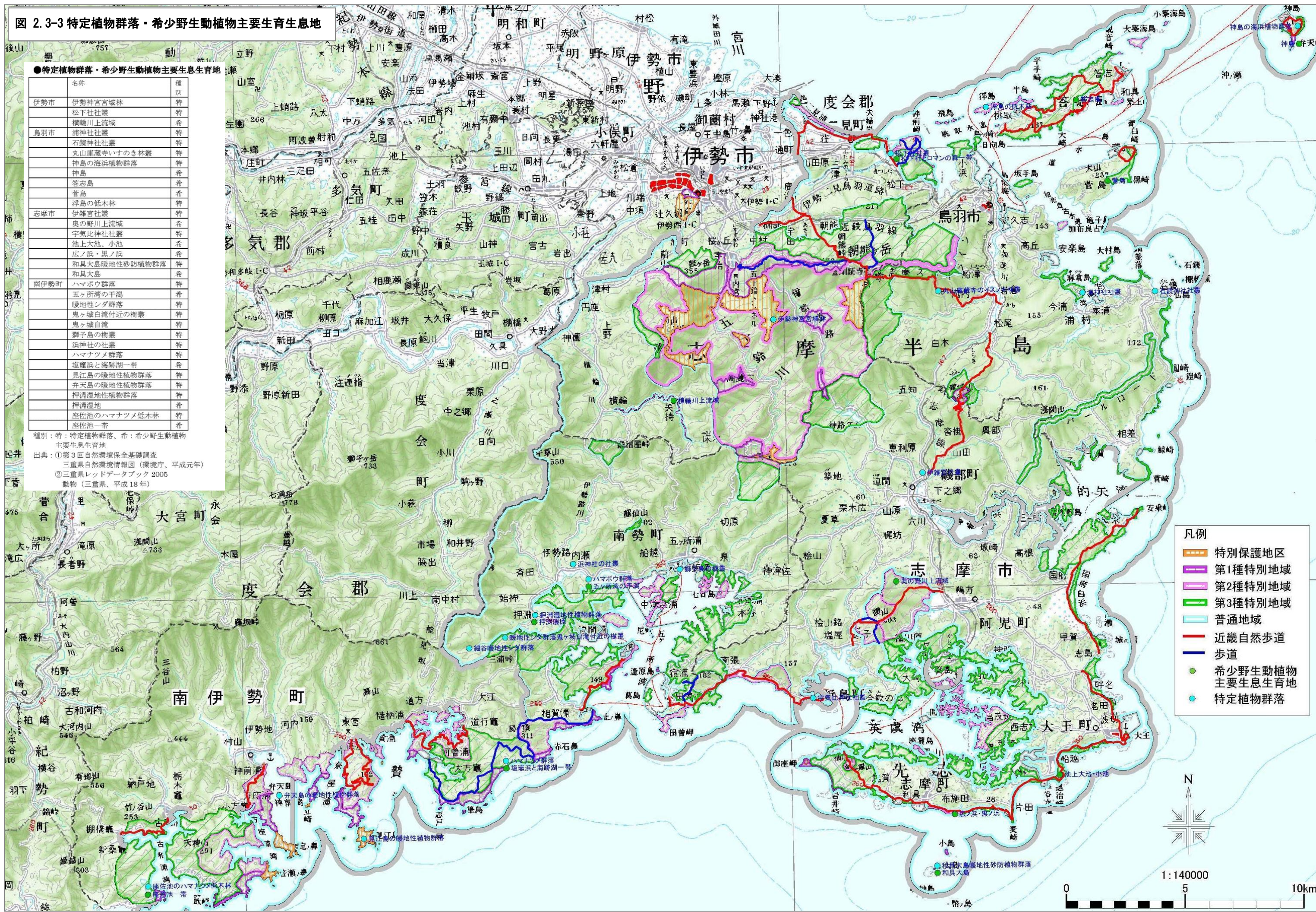


図 2.3-3 特定植物群落・希少野生動植物主要生育生息地

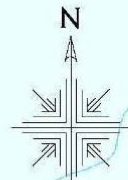


●特定植物群落・希少野生動植物主要生育生息地

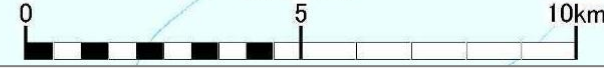
名称	種別
伊勢市 伊勢神宮宮域林	特
伊勢市 松下社社叢	特
伊勢市 横輪川上流域	希
鳥羽市 浦神社社叢	特
鳥羽市 石鏡神社社叢	特
鳥羽市 丸山風蔵寺いすのき林叢	特
神島 神島の海浜植物群落	特
神島 神島	希
志摩市 答志島	希
志摩市 菅島	希
志摩市 浮島の低木林	特
志摩市 伊雑宮社叢	特
志摩市 奥の野川上流域	希
志摩市 宇気比神社社叢	特
志摩市 池上大池、小池	希
志摩市 広ノ浜・黒ノ浜	希
志摩市 和具大島暖地性砂防植物群落	特
志摩市 和具大島	希
南伊勢町 ハマボウ群落	特
南伊勢町 五ヶ所滝の干湯	希
南伊勢町 暖地性シダ群落	特
南伊勢町 鬼ヶ城白滝付近の樹叢	特
南伊勢町 鬼ヶ城白滝	特
南伊勢町 獅子島の樹叢	特
南伊勢町 浜神社の社叢	特
南伊勢町 ハマナツメ群落	特
南伊勢町 塩竈浜と海跡湖一帯	希
南伊勢町 見江島の暖地性植物群落	特
南伊勢町 弁天島の暖地性植物群落	特
南伊勢町 押淵湿地性植物群落	特
南伊勢町 押淵湿地	希
南伊勢町 座佐池のハマナツメ低木林	特
南伊勢町 座佐池一帯	希

種別：特：特定植物群落、希：希少野生動植物主要生育生息地
 出典：①第3回自然環境保全基礎調査
 三重県自然環境情報図（環境庁、平成元年）
 ②三重県レッドデータブック 2005
 動物（三重県、平成18年）

- 凡例
- 特別保護地区
 - 第1種特別地域
 - 第2種特別地域
 - 第3種特別地域
 - 普通地域
 - 近畿自然歩道
 - 歩道
 - 希少野生動植物主要生育生息地
 - 特定植物群落



1:140000



2.4 施設状況

伊勢志摩国立公園近畿自然歩道等の整備に当たり、関連する施設として「キャンプ場」「自然ふれあい施設」「海水浴場」「展望台」「観光・文化施設」「海に関わる自然体験利用」「主な山」を \boxtimes 2.4-1 に示す。

【施設の特徴】

- ・ 伊勢志摩国立公園には参拝や生活の為の古道が多く存在する。
- ・ 海沿いに海水浴場・展望台が多数点在する。
- ・ ビジターセンター、博物展示施設が点在する。
- ・ 海水浴場、漁港には公衆便所が整備されていることが多い。
- ・ 鳥羽市、伊勢市、南伊勢町には民間の運営するキャンプ場が多数点在する。
- ・ 鳥羽市、伊勢市では温泉、宿泊施設、リゾート施設が点在する。

図 2.4-1 利用施設

●キャンプ場

名称	名称
伊勢市	—
鳥羽市	鳥羽キャンプセンター
志摩市	伊勢志摩エバーグレイズ
	志摩市ともやま公園キャンプ村
	志摩オートキャンプ場
	かもめキャンプ場
	御座岬オートキャンプ場
	伊勢志摩ビーチサイドやまみキャンプ場
	御座白浜キャンプ場
	御座白浜はまゆうパングロー
	南張海浜公園キャンプ場
南伊勢町	ネットワークリゾートなんせい
	浮島パークなんとう

●展望台

名称	名称
伊勢市	朝熊山
	音無園地
鳥羽市	鳥羽展望台
	青峯山
	面白展望台
志摩市	安楽崎
	大王崎
	ともやま公園
	横山展望台
	金比羅山
	磯崎展望台
南伊勢町	南海展望台
	鶴倉園地
	ニラハマ展望台

●自然ふれあい施設

名称	名称
伊勢市	お伊勢さん観光案内人
	お伊勢さん観光ガイドの会
	二見シーパラダイス
鳥羽市	鳥羽ビジターセンター
	鳥羽水族館
	鳥羽市歴史文化ガイドセンター
	海島遊民くらぶ
	島の旅社
	海の博物館
	相差海女文化資料館
志摩市	横山ビジターセンター
	登茂山ビジターセンター
	志摩自然学校
	志摩マリランド
	合歓の郷
	海ほおずき
南伊勢町	五ヶ所湾体験ワールド
	海ぼうず
	志摩ヨットハーバー

●観光・文化施設

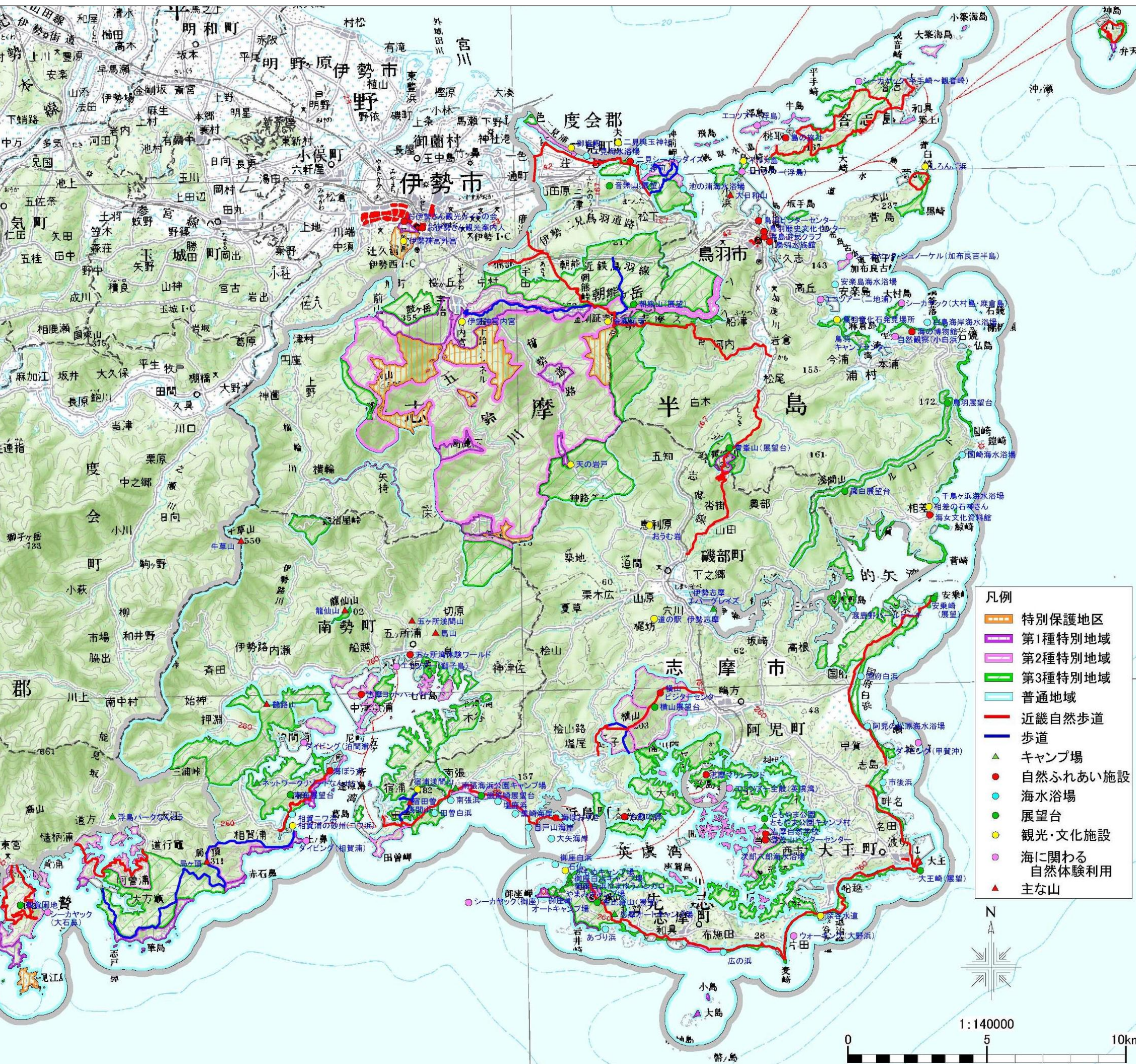
名称	名称
伊勢市	伊勢神宮外宮
	伊勢神宮内宮
	御塩殿
鳥羽市	二見奥玉神社
	金剛証寺
	イルカ島
	鳥羽竜化石発見場所
	相差の石神さん
志摩市	天の岩戸
	おうむ岩
	深谷水道
	石仏(塩仏)
	道の駅 伊勢志摩
南伊勢町	宿浦浅間山

●海水浴場

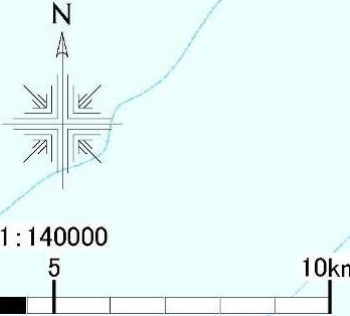
名称	名称
伊勢市	二見浦海水浴場
	神前
鳥羽市	池の浦海水浴場
	安楽島海水浴場
	白浜海水浴場
	国崎海水浴場
	千鳥ヶ浜海水浴場
志摩市	渡野野パールビーチ
	国府白浜
	阿児の松原海水浴場
	市後浜
	次郎六郎海水浴場
	広の浜
	あづり浜
	御座白浜
	大矢海岸
	目戸山海岸
	黒崎海岸
	塩尻浜
	南張浜
南伊勢町	田曾白浜
	相賀二ツ浜

●海に関わる自然体験利用

名称	名称
伊勢市	—
鳥羽市	イルカ島
	浮島
	笠志島 観音崎〜丸山崎
	菅島 しろんご浜
	二地浦(鳥羽竜)
	加布良古崎
	大村島、麻倉島
	小白浜
志摩市	甲賀浦沖
	大野浜
	英虞湾
	御座
南伊勢町	獅子島
	迫間浦
	相賀浦
	大石鼻
	寺倉浦



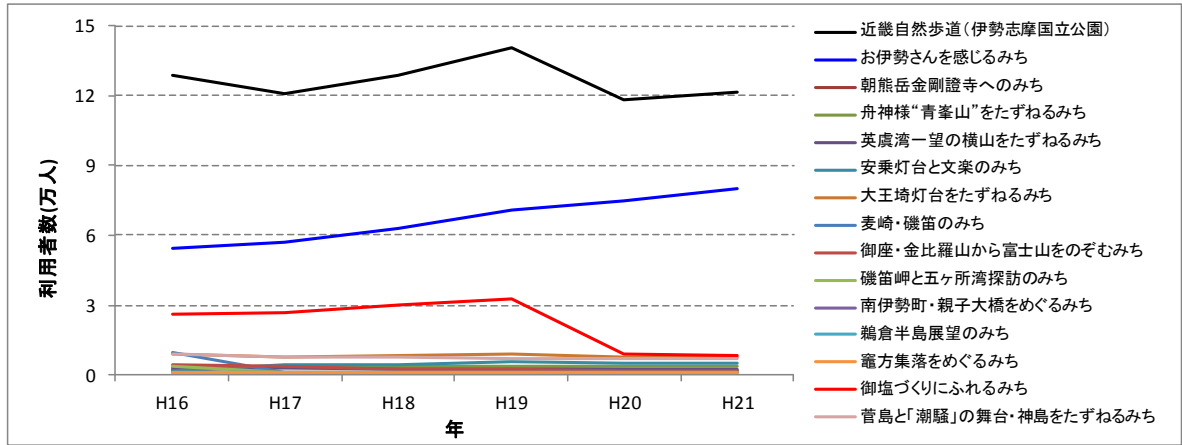
- 凡例
- 特別保護地区
 - 第1種特別地域
 - 第2種特別地域
 - 第3種特別地域
 - 普通地域
 - 近畿自然歩道
 - 歩道
 - ▲ キャンプ場
 - 自然ふれあい施設
 - 海水浴場
 - 展望台
 - 観光・文化施設
 - 海に関わる自然体験利用
 - ▲ 主な山



2.5 利用状況

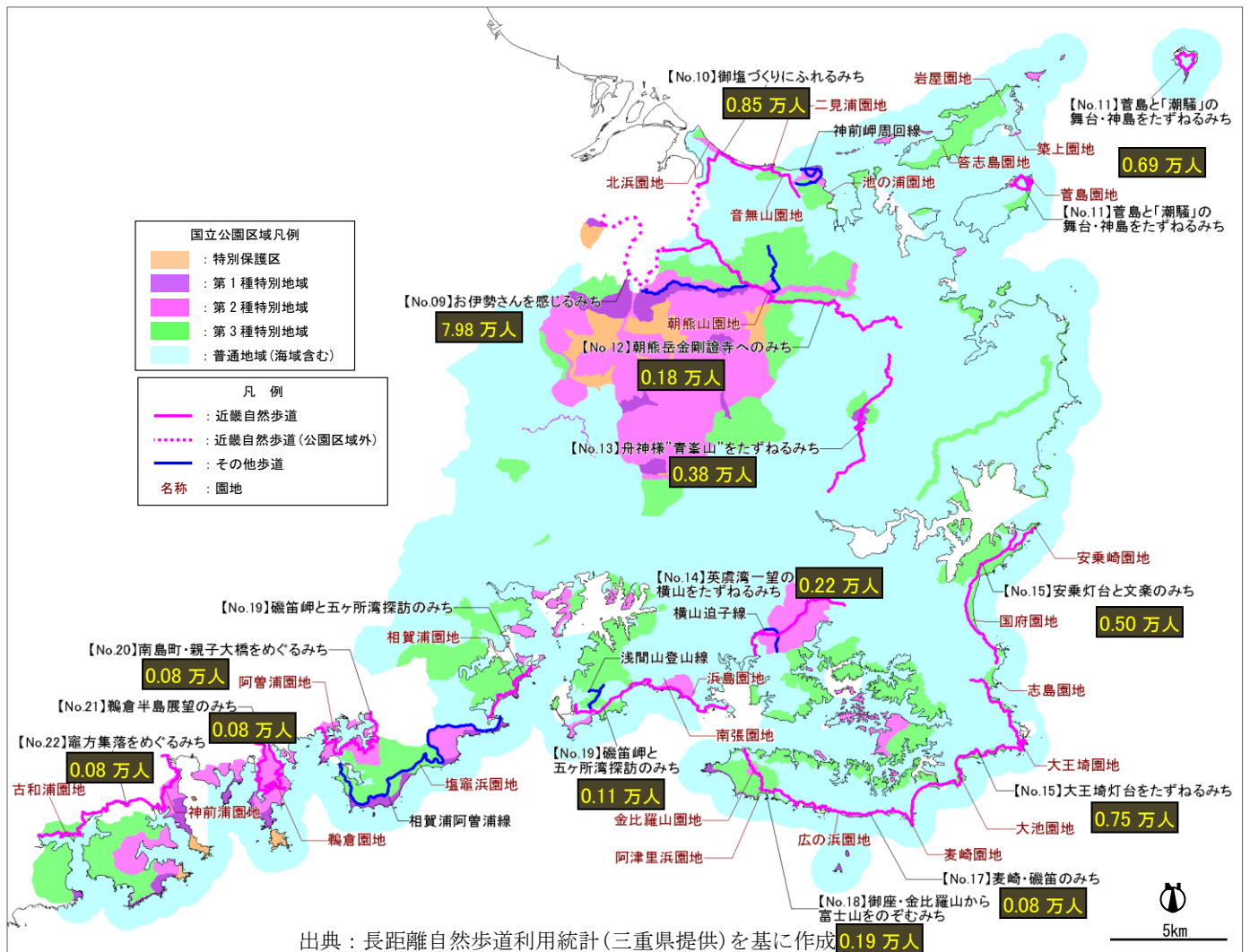
■近畿自然歩道の利用者数

- 近畿自然歩道の利用者数(伊勢志摩国立公園内)は、横ばい。
- 歩道別にみると、「お伊勢さんを感じるみち」(増加傾向)と「御塩づくりにふれるみち」(減少傾向)の利用者数が多い。



出典：伊勢志摩国立公園内の近畿自然歩道は、長距離自然歩道利用統計(三重県提供)をもとに作成。三重県分の近畿自然歩道は環境省自然環境局HP自然保護各種データをもとに作成

図 2.5-1 近畿自然歩道の利用者数①



出典：長距離自然歩道利用統計(三重県提供)を基に作成

図 2.5-1 近畿自然歩道の年間利用者数②

ヒアリング及び現地調査

2.6.1 ヒアリングの概要

伊勢志摩国立公園近畿自然歩道等の利用状況、施設の状況、維持管理状況について、関係行政機関及び地元関係団体にヒアリングを実施した。

ヒアリング実施概要を以下に示す。なお、ヒアリング結果のまとめを参考資料に示す。

表 2.6-1 ヒアリング実施概要

区分	団体		ヒアリング実施時期
関係行政機関	三重県	環境森林部自然環境室 自然共生G	平成 23 年 7 月 19 日
		伊勢農林水産商工環境事務所 森林・林業室	平成 23 年 10 月 26 日
	伊勢市	都市整備部維持課	平成 23 年 10 月 26 日
	鳥羽市	観光課	平成 23 年 9 月 14 日
	志摩市	商工観光部観光戦略室	平成 23 年 9 月 14 日
	南伊勢町	観光商工課観光交流室	平成 23 年 9 月 13 日
地元関係団体	志摩自然学校		平成 23 年 9 月 13 日
	海島遊民くらぶ		平成 23 年 9 月 15 日
	南伊勢体験ワールド		平成 23 年 9 月 13 日
	NPO法人南勢テクテク会		平成 23 年 8 月 31 日
	島の旅社推進協議会		平成 23 年 9 月 15 日
	鳥羽ガイドボランティアの会		平成 23 年 9 月 14 日

2.6.2 現地調査概要







近畿自然歩道等の「施設状況」「利用状況」「資源状況」「維持管理状況」を把握するために平成 23 年 7 月～10 月に現地調査を実施した。

2.6.3 ヒアリング及び現地調査結果

表 2.6-2 ヒアリング及び現地調査結果概要

名称	ルート	資源	ヒアリング結果概要	現地調査結果概要
9. お伊勢さんを感じるみち	JR 伊勢市駅～(公園外)～内宮～朝熊駅	神宮神田他	・利用者は近畿自然歩道を意識していない	・朝熊山、田園景観等良好 ・車の往来多い
10. 御塩づくりにふれるみち	近鉄朝熊駅～五十鈴川、御塩浜～二見浦～松下駅	五十鈴川、御塩浜、御塩殿神社、松下社	〃	・田園景観、歴史景観を楽しめる ・市整備の石の標識と混同する ・旧ルートを示す標識あり
神前岬周回線	五十鈴川河口～神前崎～松下社	五十鈴川、神前崎、松下社他	—	・歩道未整備
11-A 菅島灯台としろんごの浜を訪ねるみち	船乗り場～しろんご浜～菅島灯台～監的哨～	しろんご浜、菅島灯台、監的哨、大山他	・浜でのエコツアー実施 ・維持管理内での便所等整備要望 ・大山山頂、海岸の利用要望	・3つの浜、灯台、監的哨の眺望良好 ・方向標識の表示は一方向のみ
11-B 「潮騒」の舞台・「鷹と蝶」の渡る神島を訪ねるみち	船乗り場～神島灯台～監的哨～ニワの浜～	神島灯台、監的哨(眺望)、カルスト地形他	・神島灯台、監的哨(眺望)へのトイレ要望	・整備中 ・眺望、小説の舞台を楽しめる
(答志島)	桃取港～奈佐の浜(大崎)～和具港～答志港	島ヶ崎灯台、桃取・和具・答志の漁村景観他	・集落でのエコツアー実施 ・漁港整備事業との重複 ・維持・管理に配慮した施設要望	・歩道未整備 ・島が崎、岩屋園地から海の眺望、漁村の景観良好
12. 朝熊岳金剛證寺へのみち	朝熊駅～あいの広場～朝熊峠～金剛證寺～加茂駅	尾根からの眺望、金剛證寺、丸山庫蔵寺他	・であいの広場駐車場不足 ・解説標識の増設要望 ・かつては多くの登山道あり	・朝熊駅～金剛證寺の眺望良好 ・金剛證寺～加茂駅(丸山道)の整備必要(休憩所等)
朝熊山登山線	登山口～朝熊山園地～金剛證寺～朝熊峠～内宮	滝、丁石・お地藏様、内宮他	〃	・朝熊駅側登山口～朝熊山園地は未整備、自然性高い ・内宮～朝熊山、標識不足
13. 舟神様「青峯山」をたずねるみち	近鉄松尾駅～しょうぶ園～正福寺～上之郷駅	松尾の街並み、尾根からの眺望、正福寺他	・崩壊箇所と標識の補修要望 ・信仰の山として人が集まる	・松尾駅～正福寺は自然性が高く歩きやすい(整備中) ・正福寺～上之郷駅は車道で単調
14. 英虞湾一望の横山をたずねるみち	横山駅～横山展望台～迫子	横山 VC、英虞湾の眺望 迫子集落の景観	—	・横山の眺望、迫子集落景観良好 ・整備、維持管理状態良好
15. 安乗灯台と文楽のみち	安乗崎園地～白浜～阿児の松原～志島バス停	安乗灯台、白浜、阿児の松原	・標識の劣化 ・歩道として歩く人を聞かない	・安乗崎、白浜等海の眺望良好 ・集落内は迷いやすい(標識不足) ・歩道は車道沿いで単調
16. 大王埼灯台をたずねるみち	島茶屋バス停～大王埼灯台～船越浜バス停	大野浜、大王埼灯台、米子浜	・標識、階段等の劣化 ・エコツアーで利用あり ・地権者と問題箇所あり	・大王崎、漁港の景観等良好 ・崩壊箇所、道がわかりにくい箇所あり(標識の不足、不備)
17. 麦崎・磯笛のみち	船越浜バス停～船越大池～麦崎灯台～和具漁港	船越大池、大野浜、麦崎灯台、広の浜(アカウミガメ産卵)	・大池の利活用の要望 ・海女小屋への配慮必要	・海岸の景観良好 ・麦崎付近崩壊箇所あり ・標識不足、内容不備あり
18. 御座・金比羅山から富士山をのぞくみち	和具漁港～阿津里浜～金比羅山～御座漁港～浜島港	和具大島、阿津里浜、金比羅山展望台、爪切不動尊、御座岬灯台、潮仏	・御座～浜島便減少 ・エコツアー・キャンプ利用あり ・眺望のための伐採必要	・海岸景観、山からの眺望等良好 ・ルートは車道が長く単調 ・トイレ等多く点在し利用性良好 ・標識の乱立、情報の不備等ある
19. 磯笛岬と五ヶ所湾探訪のみち	浜島港～磯笛岬～田曾浦、相賀浦～磯浦	磯笛岬展望台、五ヶ所湾、相賀浦、南海展望公園	・南海展望台の利用多い ・長期の通行止め箇所は問題	・展望台からの眺望良好 ・通行止め箇所あり(南張、田曾白浜)
浅間山線登山線	田曾浦～浅間山～宿浦	宿浦浅間山、田曾浦浅間山	—	・英虞湾及び五ヶ所湾の眺望、森林景観良好 ・仮設標識、草刈り等の管理良好
相賀浦阿曾浦線	相賀浦～局ヶ頂～塩竈浜～阿曾浦	リアス式の海岸、塩竈浜、塩竈浜(海跡湖、ウミガメ産卵)	・登山、エコツアー利用(歩道マップあり) ・塩竈浜周辺は私有地	・計画ルート(未執行)と一部異なる ・樹林内の山道で自然性高い ・地元が一部整備している
20. 南伊勢町(旧・南島町)・親子大橋をめぐるみち	大江～中ノ磯展望台～南中前バス停	リアス式の内湾	・標識、四阿等破損 ・眺望確保のための伐採実施	・リアス式の内湾の景観良好 ・情報不足(標識等不足)
21. 鶴倉半島展望のみち	南島病院前バス停～かさざぎ池～奈屋バス停	あけぼの展望台、かさざぎ池、かさざぎ展望台	・展望台利用者多い(かさざぎ湖の眺望良い) ・不法投棄あり	・展望台からの景観良好 ・情報不足(標識等不足)
22. 竈方集落をめぐるみち	与崎の鼻～小方口、古和浦～ニラハマ展望台～棚橋	ニラハマ展望台、竈方伝説塩焼竈跡	・地元の人が利用、管理 ・不法投棄多い	・展望台からの景観良好 ・情報不足(標識等不足)

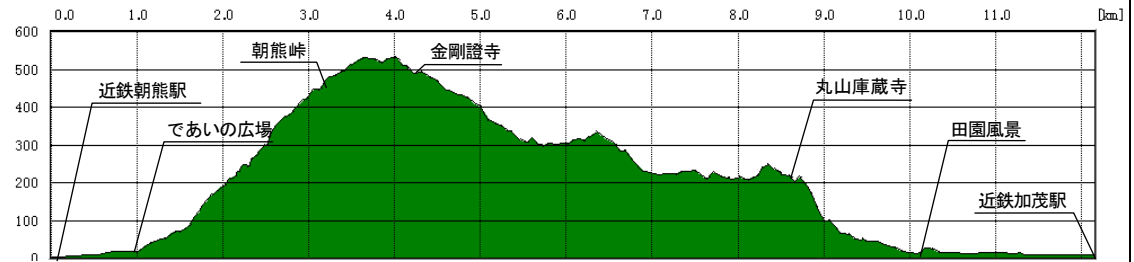
[伊勢志摩国立公園近畿自然歩道等整備基本計画書]

<p>9. お伊勢さんを感じるみち</p>	<p>コース概要：JR 伊勢市駅から朝熊駅まで伊勢神宮に関わる施設を結ぶコース。神宮神田から朝熊駅間が公園内。</p>  <p>※目盛：高さ 100m／距離 1km 比 5:1</p> <p>[コース] (外) — 神宮神田 — (2.1km) — 近鉄朝熊駅付近 (路面) (As 舗装/2車線・歩道帯) (資源) 神宮神田—雑木林と水田／朝熊岳眺望—</p>  <p>神宮神田</p>  <p>歩道の状況</p>
<p>10. 御塩づくりにふれるみち</p>	<p>コース概要：近鉄朝熊駅から五十鈴川、御塩浜、御塩殿神社、二見浦を通り JR 松下駅を結ぶコース。朝熊駅から五十鈴川、御塩浜から松下駅までが公園内。(五十鈴川左岸は公園外)</p>  <p>[コース] 近鉄朝熊駅-(1.2km)-五十鈴川～(外)～五十鈴川-(2.5)-御塩浜-(3.0)-御塩殿神社-(1.4)-二見浦園地-(1.5)-松下社-(0.6)松下駅 (路面) (As 舗装/1車線) (As 舗装/1車線) (As 舗装/2車線・歩道帯) (資源) 雑木林と水田・五十鈴川 五十鈴川・御塩浜・御塩殿神社・二見浦(音無眺望・大江寺)・松下社</p>  <p>歩道の状況</p>  <p>五十鈴川</p>  <p>御塩浜</p>  <p>歩道・御塩殿付近</p>  <p>二見園地(夫婦岩)</p>
<p>神前岬周回線</p>	<p>コース概要：五十鈴川派川河口から神前崎をめぐる松下社に至るルート。事業未執行。歩道未整備。</p> <p>—</p> <p>[コース] 五十鈴川派川河口-(1.3km)- 神前岬 -(2.1)-松下社 (二見しょうぶロマンの森松下社) (路面) 道なし(砂浜・岩礁) 道なし(樹林) (資源) 砂浜・岩礁・松下社・しょうぶ園</p>  <p>海岸の堤防</p>  <p>砂浜</p>  <p>岩礁</p>  <p>松下社</p>  <p>しょうぶ園内</p>

<p>11-A. 菅島と「潮騒」の舞台をたずねるみち</p> <p>① 菅島灯台としろんごの浜を訪ねるみち</p>	<p>コース概要：菅島北東側周回コース。</p>  <p>[コース] 市営定期船乗り場-(0.5km)- しろんご浜-(0.4)- 菅島灯台-(0.1)- 監的哨 (1.1)- 市営定期船乗り場 (路面) (As 舗装 W=4.0m) (コンクリート舗装 W=2.0m) (資源) 菅島灯台、監的哨、眺望</p>  <p>歩道の状況 しろんご浜 歩道の状況 菅島灯台 尾根眺望（歩道外）</p>
<p>11-B. 菅島と「潮騒」の舞台をたずねるみち</p> <p>② 「潮騒」の舞台・「鷹と蝶」の渡る神島を訪ねる道</p>	<p>コース概要：神島内一周コース。三島由紀夫の小説「潮騒」のモデルとなった島</p>  <p>[コース] 市営定期船乗り場-(0.1)-八代神社-(0.4)-神島灯台-(0.3)-監的哨-(0.4)-ニワの浜（カルスト）-(1.6)-市営定期船乗り場 (路面) (コンクリート舗装 W=2.0m) (未舗装（山道） W=1.0m) (As 舗装 W=4.0m) (資源) 神島灯台、監的哨、眺望、カルスト地形（三島由紀夫の小説「潮騒」の舞台、アサギマダラ）</p>  <p>歩道の状況 灯台から伊良湖 歩道の状況 監的哨 カルスト地形</p>
<p>(答志島)</p>	<p>コース概要：答志島の桃取～和具～答志をつなぐルート。整備中。</p> <p>—</p> <p>[コース] 桃取港-(1.1)-島ヶ崎灯台-(2.2)-桃取港 桃取港-(2.2)-奈佐の浜-(3.3)-和具港-(0.9)-答志港 桃取港-大崎-和具港 (路面) (未舗装 W=1.0m) (As 舗装 W=4.0m) (未整備) (資源) 島ヶ崎灯台 桃取の漁村景観、和具、答志の漁村景観</p>  <p>桃取港 島ヶ崎灯台より 歩道の状況 奈佐の浜 答志集落内</p>

12. 朝熊岳
金剛證寺への
のみち

コース概要： 近鉄朝熊駅から朝熊岳をとおる近鉄加茂駅を結ぶ登山ルート。



【コース】 近鉄朝熊駅-(0.8km)-であいの広場-(2.4)- 朝熊峠-(1.1)- 金剛證寺-(4.5)-丸山庫蔵寺-(1.2)-登山口-(2.2)-近鉄加茂駅

(路面) (As 舗装 w=4.0m) (未舗装 (山道) W=1.0m) (As 舗装 1車線→2車線)
(資源) 尾根からの眺望 ・ 金剛證寺 ・ 丸山庫蔵寺 ・ 彦田瀧神社 ・ 田園風景



歩道の状況



尾根からの眺望



金剛證寺



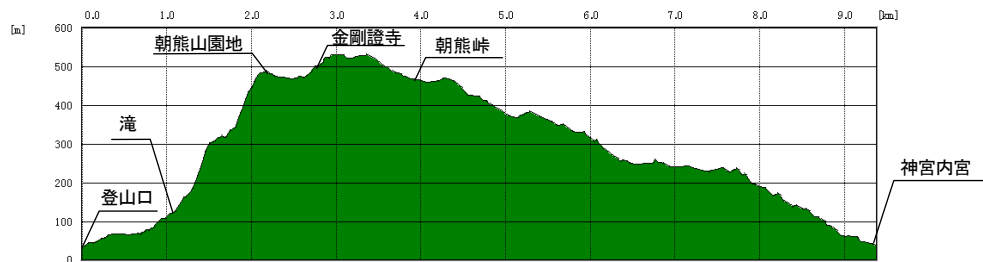
歩道の状況



田園風景

朝熊山登山
線

コース概要： 近鉄朝熊駅より 2km の登山口から朝熊山園地、金剛證寺をへて神宮内宮を結ぶ登山ルート。



【コース】 登山口-(2.1km)- 朝熊山園地-(0.7)- 金剛證寺-(0.9)- 朝熊峠-(5.5)- 神宮内宮

(路面) (未舗装 (山道) W=1.0~0m) (As 舗装 w=4.0m) (未舗装 (山道) W=4.0m)
(資源) 滝 伊勢湾の眺望 金剛證寺 丁石・お地藏様 神宮内宮



歩道の状況



滝



眺望(朝熊山園地)



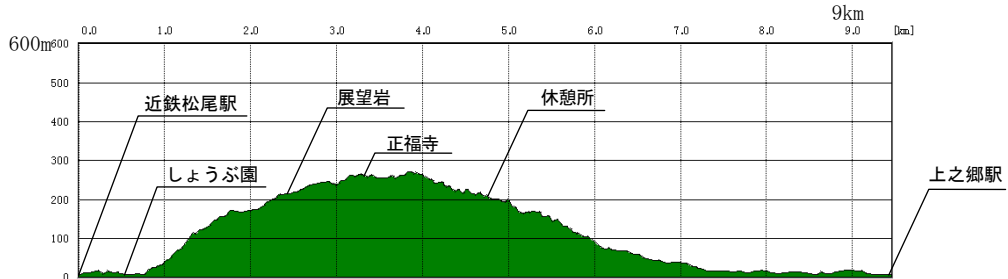
金剛證寺



歩道の状況

13. 舟神様
“青峯山”
をたずねる
のみち

コース概要： 近鉄松尾駅から青峯山を通り正福寺を経て近鉄上之郷駅を結ぶ登山ルート。



【コース】 近鉄松尾駅-(0.6km)- しょうぶ園-(2.9)- 正福寺-(1.3)- 休憩所-(4.7)- 上之郷駅

(路面) (As 舗装 w=4.0m) (未舗装 (山道) W=2.0m) (As 舗装 w=4.0~8.0m)
(資源) 松尾の街並み しょうぶ園 尾根からの眺望 正福寺



歩道の状況



歩道の状況



展望岩からの展望



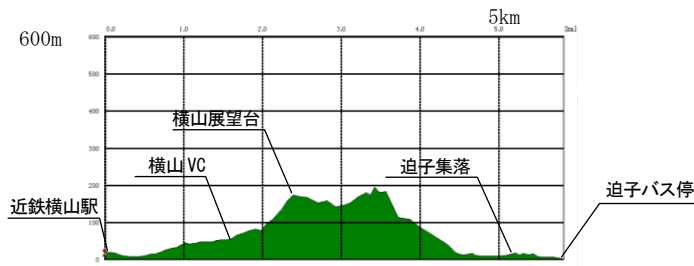
正福寺



歩道の状況

14. 英虞湾
一望の横山
をたずねる
みち

コース概要：近鉄横山駅から横山ビジターセンター、横山山頂、迫子集落を通り迫子バス停を結ぶコース。



【コース】 近鉄横山駅-(1.5km)- 横山 VC-(1.0)- 横山展望台-(1.0)- 横山山頂-(1.4)- 迫子集落-(0.9)- 迫子バス停
 (路面) (As 舗装 w=4.0m) (未舗装 (山道) W=2.0~1.0m) (As 舗装 w=4.0m)
 (資源) 横山 VC、英虞湾の眺望 迫子集落の景観



横山 VC



歩道の状況



英虞湾の眺望



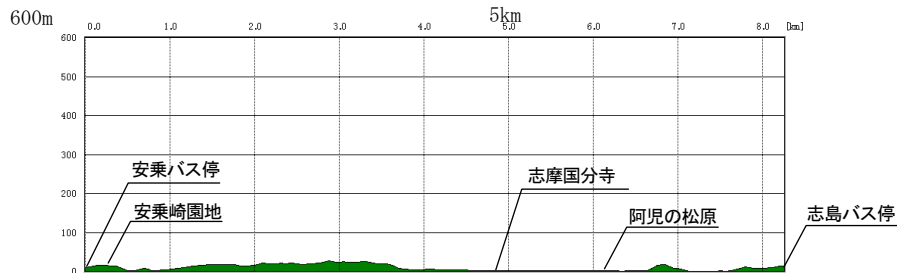
歩道の状況



迫子の集落

15. 安乗灯
台と文楽の
みち

コース概要：安乗灯台から阿児の松原を通り見宗寺を結ぶ海沿いのコース。



【コース】 安乗バス停- 安乗崎園地-(4.5)- 志摩国分寺-(1.5)- 阿児の松原バス停-(2.0)- 志島バス停
 (路面) (As 舗装 w=4.0m) (As 舗装 w=4.0~8.0m)
 (資源) 安乗灯台、白浜、阿児の松原



安乗崎園地



歩道の状況



歩道の状況




白浜 (コース外)



阿児の松原

16. 大王埼
灯台をたず
ねるみち

コース概要：島茶屋バス停から大王埼灯台をめぐり船越浜バス停に至る海沿いのコース。



【コース】 島茶屋バス停-(1.5km)- 大野浜-(3.0)- 崎山公園-(0.4)- 大王埼灯台-(1.7)- 米子浜-(1.7)- 船越浜バス停
 (路面) (As 舗装 w=4.0m) (舗装 w=1.0~4.0m)
 (資源) 大野浜、大王埼灯台、米子浜



大野浜



歩道の状況



大王埼

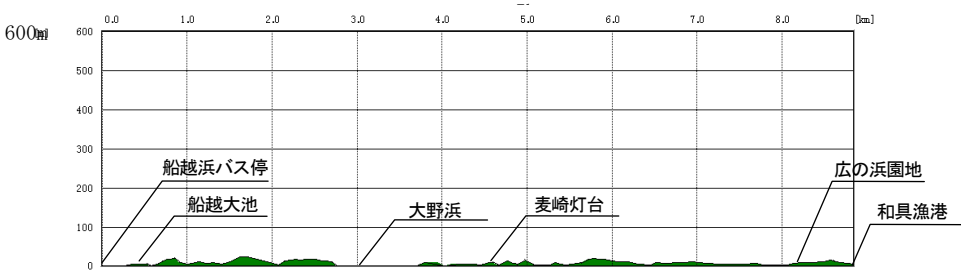

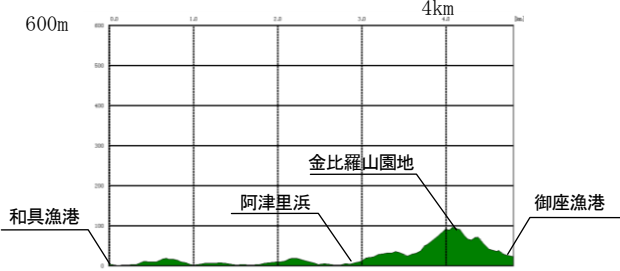







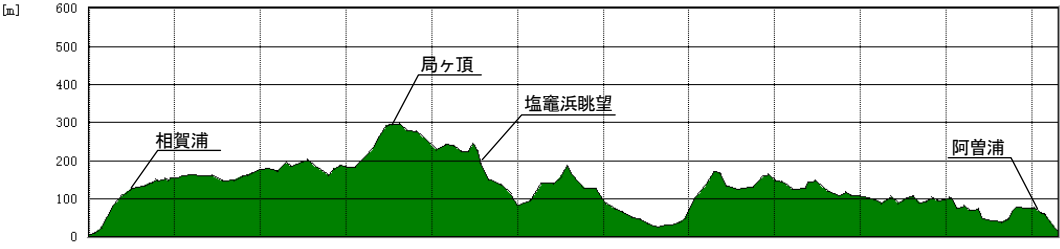



歩道 (レンガ敷)

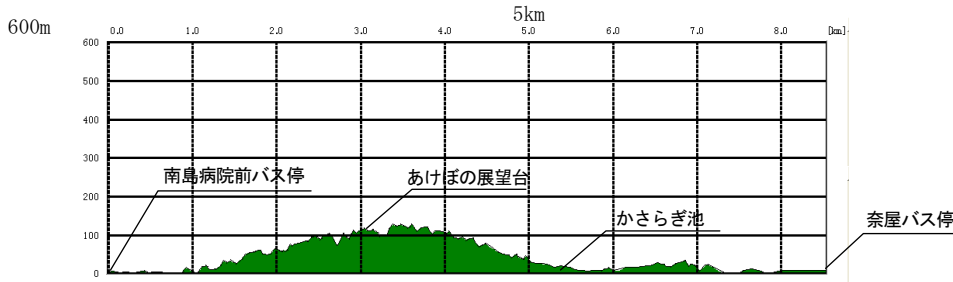

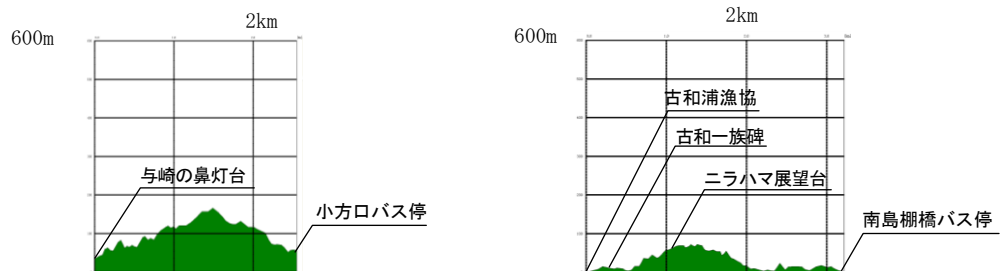



米子浜

[伊勢志摩国立公園近畿自然歩道等整備基本計画書]

<p>17. 麦崎・磯笛のみち</p>	<p>コース概要：船越浜バス停から船越大池、麦崎灯台を経て和具漁港に至る海沿いのコース。</p>  <p>【コース】 船越浜バス停-(0.4km)- 船越大池-(1.9)- 深谷大橋-(0.6)- 片田稲荷-(1.8)- 麦崎灯台-(2.9)- 志摩総合スポーツ公園-(1.7)- 和具漁港 (路面) (As 舗装 w=4.0m) (As 舗装 w=4.0~8.0m) (資源) 船越大池、深谷水道、大野浜、麦崎灯台、広の浜</p>  <p style="text-align: center;">船越大池 大野浜 麦崎灯台 歩道の状況 広の浜園地</p>
<p>18. 御座・金比羅山から富士山をのぞむみち</p>	<p>コース概要：和具漁港から金比羅山を通り御座漁港に至る海沿いと登山のルート。</p>  <p>【コース】 和具漁港-(1.5km)- 城山休憩所-(1.4)- 阿津里浜-(1.8)- 金比羅山-(1.0)- 御座漁港- 浜島港 (路面) (As 舗装 w=8.0m,) (未舗装 (山道) W=2.0m) (As 舗装 w=4.0m) (資源) 和具大島、阿津里浜、金比羅山展望台、爪切不動尊、御座岬灯台、潮仏</p>  <p style="text-align: center;">歩道の状況 歩道の状況 阿津里浜 金比羅山眺望 歩道の状況</p>
<p>19. 磯笛岬と五ヶ所湾探訪のみち</p>	<p>コース概要：浜島港から田曾浦までの海沿いの道、バスルートを経て、相賀浦から礫浦までの海沿いの道。</p>  <p>【コース】 浜島港-(3.6km)- 磯笛岬-(1.8)- 南張海浜公園-(3.3)- 田曾浦 (バスルート) 相賀浦-(1.7)- 南海展望台-(2.4)- 礫浦 (路面) (As 舗装 w=4.0~8.0m,) (As 舗装 w=4.0m) (資源) 矢島島、夢街道チップアート、磯笛岬展望台(ツバスの鐘)、五ヶ所湾、相賀浦、南海展望公園</p>  <p style="text-align: center;">歩道の状況 (浜島) 磯笛岬展望 南張海浜公園 歩道の状況 (田曾浦) 歩道の状況 (二ツ浜)</p>

<p>浅間山線登山線</p>	<p>コース概要： 田曾浅間山及び宿浦浅間山の登山コース。</p>  <p>[コース] 富士浅間神社登山口 (田曾浦) -(0.9km)- 曾浦浅間山-(0.5)- 宿浦浅間山-(1.1)- 宿浦 (路面) (未舗装 (山道) W=2.0~1.0m) (資源) 宿浦浅間山 (標高 181.9m)・宿浦浅間神社、田曾浦浅間山 (標高 174m)・田曾浅間神社</p>  <p>歩道の状況 尾根からの眺望 田曾浦浅間神社 展望台 歩道の状況</p>
<p>相賀浦阿曾浦線</p>	<p>コース概要：相賀浦から局ヶ頂を通り阿曾浦に至る古道</p>  <p>[コース] 相賀浦-(3.4)- 局ヶ頂-(1.8)- 塩竈浜-(6.5)- 阿曾浦 (路面) (未舗装 (山道) W=2.0~1.0m) (資源) リアス式の海岸、塩竈浜、塩竈浜の海跡湖、塩竈浜に上陸するウミガメ</p>  <p>歩道の状況 (相賀浦) 塩竈浜眺望 海跡湖 歩道の状況 眺望 (阿曾浦)</p>
<p>20. 南伊勢町 (旧・南島町)・親子大橋をめぐるみち</p>	<p>コース概要：大江から道行竈、阿曾浦を通り南中前バス停に至るリアス式の内湾をめぐるコース。</p>  <p>[コース] 大江-(1.1km)- 澄江寺-(4.8)- 阿曾浦漁港-(1.3)- 中ノ磯展望台-(0.8)- 南中前バス停 (路面) (As 舗装 w=4.0m) (As 舗装 w=4.0~8.0m) (資源) リアス式の静かな内湾、(風呂屋川の古戦場、道方の浮島、野見坂の地層褶曲 (ルート外))</p>  <p>干潟の景観 歩道の状況 阿曾浦 中ノ磯展望台眺望 親子大橋眺望</p>

<p>21. 鵜倉半島展望のみち</p>	<p>コース概要：鵜倉半島を周回するコース</p>  <p>【コース】 南島病院前バス停-(3.0km)- あげぼの展望台-(2.5)- かさらぎ池-(3.2)- 奈屋バス停 (路面) (As 舗装 w=4.0m、) (資源) あげぼの展望台、見江島、かさらぎ池、かさらぎ展望台、河村瑞賢生誕地、八柱神社</p>  <p>歩道の状況 かさらぎ展望台眺望 歩道(園地内) たちばな展望台眺望 歩道の状況</p>
<p>22. 竈方集落をめぐるみち</p>	<p>コース概要：旧南島町にある6箇所の竈方のうち4箇所を巡るコース</p>  <p>【コース】 与崎の鼻-(2.5km)- 小方口バス停 古和浦漁協-(1.1km)- ニラハマ展望台-(2.1)- 南島棚橋バス停 (路面) (As 舗装 w=4.0～8m、) (資源) 薬師山城跡、与崎の鼻、古和一族の軍忠碑、ニラハマ展望台、竈方伝説塩焼竈跡</p>  <p>歩道の状況 与崎の鼻灯台 古和一族碑 歩道の状況 ニラハマ展望台眺望</p>
<p>※断面図は国土地理院 50mメッシュデータより作成</p>	