

# 1 計画概要

---

## 1.1 背景

長距離自然歩道は、四季を通じて手軽に、楽しく、安全に自らの足で歩くことを通じて、豊かな自然や歴史・文化とふれあい、心身ともにリフレッシュし、自然保護に対する理解を深めることを目的として、環境省が計画し、各都道府県が整備を進めている。昭和 45 年(1970 年)の東海自然歩道の整備に始まり、九州・中国・四国・首都圏・東北・中部北陸・近畿と 8 つの自然歩道が整備され、平成 15 年に 9 つ目となる北海道自然歩道の計画が策定され、現在整備が進められている。計画路線の延長距離は 4,585km で、整備が完了すれば全国の総延長は約 26,000km となる。

近畿自然歩道は、近畿を中心とした 2 府 7 県（福井、滋賀、三重、京都、大阪、兵庫、奈良、和歌山、鳥取）を通り、太平洋及び瀬戸内海と日本海とを結ぶ路線延長 3,258km にわたる全国で 8 つ目の長距離自然歩道である。

三重県内の近畿自然歩道は、平成 9 年度からコースの整備が行われ、参宮道や熊野街道などの旧街道を通るコースや、伊勢志摩国立公園や吉野熊野国立公園などの自然公園を巡るコースなどがあるが、施設の老朽化が進行しているとともに、登山やハイキング等の利用増加やエコツアー等の新たな利用形態への対応が必要となっている。

## 1.2 目的

伊勢志摩国立公園の利用の増進を図る一環として、これまで補助事業により三重県等により近畿自然歩道等の整備を行ってきたが、施設の老朽化が進む一方、登山やハイキング等の利用の増加やエコツアー等新たな利用形態が増えつつある。また、東南海地震が起こった際の津波からの避難経路・場所としての活用についても今後検討する必要がある。

このような状況のもと、今後の近畿自然歩道等の利用のあり方について関係機関、地元関係者と利用方針や整備方針等について検討し、共有化した上で、国が優先的に整備を実施すべき箇所を抽出し、5ヶ年程度の整備のための基本計画を策定するものである。

### 1.3 対象

検討の対象地は、三重県伊勢市、鳥羽市、志摩市、南伊勢町とする。対象とする公園事業は、以下に示す歩道、伊勢志摩国立公園近畿自然歩道及び園地とする。

表 1.3-1 対象事業一覧

所在	事業一覧(歩道)	No.	所在	事業一覧(園地)	No.
	横山迫子線	1	志摩市	安乗崎園地	14
	相賀浦阿曾浦線	2		大王崎園地	22
	浅間山登山線	4		大池園地	23
	朝熊山登山線	5		南張園地	33
	近畿自然歩道	7		浜島園地	60
	神前岬周回線	9		金比羅山園地	64
				阿津里浜園地	65
	事業一覧(園地)			麦崎園地	71
伊勢市	二見浦園地	1		国府園地	73
	朝熊山園地	3		広の浜園地	95
	音無山園地	40		志島園地	97
	池の浦園地	41	南伊勢町	阿曾浦園地	29
	北浜園地	93		鶴倉園地	30
鳥羽市	千賀園地	10		相賀浦園地	54
	答志島園地	36		神前浦園地	56
	菅島園地	86		古和浦園地	58
	岩屋園地	90		塩竈浜園地	59
	築上園地	91			

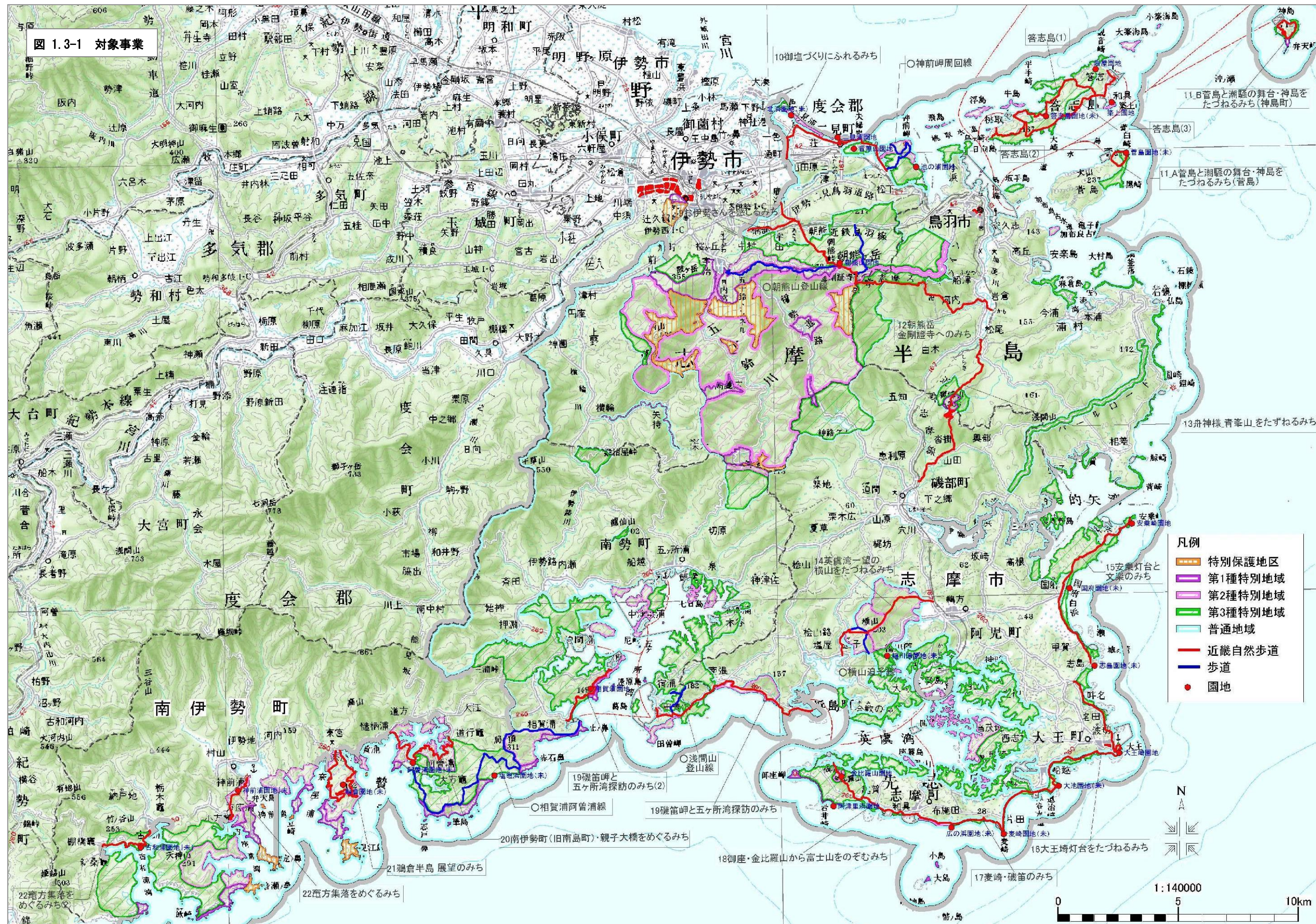
対象とする近畿自然歩道のルートは、伊勢志摩国立公園にかかる以下のルートとする。

表 1.3-2 対象とする近畿自然歩道

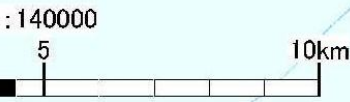
N o.	名称	所在	距離 (km)	所要時間 往路/復路	難易度	国立公園の 関連事業
9	お伊勢さんを感じるみち	伊勢市	10.1	2:33/2:38	●	
10	御塩づくりにふれるみち	伊勢市	10.9	2:51/2:47	●●	二見浦園地、音無山園地、池の浦園地、北浜園地、神前岬周回線
11 -A	菅島と「潮騒」の舞台をたずねるみち ①菅島灯台としるごの浜を訪ねるみち	鳥羽市	2.9	1:10/1:10	●●	菅島園地
11 -B	菅島と「潮騒」の舞台をたずねるみち ②「潮騒」の舞台・「鷹と蝶」の渡る神島を訪ねる道 (答志島)	鳥羽市	—	—	—	答志島園地、築上園地、岩屋園地
12	朝熊岳金剛證寺へのみち	伊勢市、鳥羽市	12.8	4:40/5:10	●●	朝熊山園地、朝熊山登山線
13	舟神様“青峯山”をたずねるみち	鳥羽市、志摩市	10.2	2:40/2:45	●●	
14	英虞湾一望の横山をたずねるみち	志摩市	5.9	2:10/2:08	●●	横山迫子線
15	安乗灯台と文楽のみち	志摩市	11.2	3:05/3:05	●	安乗崎園地、国府園地、志島園地
16	大王崎灯台をたずねるみち	志摩市	11.1	2:25/2:20	●●	大王崎園地
17	麦崎・磯笛のみち	志摩市	8.4	2:20/2:20	●	大池園地、麦崎園地、広の浜園地
18	御座・金比羅山から富士山をのぞむみち	志摩市	13.7	2:05/2:05	●●	阿津里浜園地、金比羅山園地
19	磯笛岬と五ヶ所湾探訪のみち	志摩市、南伊勢町	42.7	5:32/5:32	●●	浜島園地、南張園地、浅間山登山線
20	南伊勢町(旧・南島町)・親子大橋をめぐるみち	南伊勢町	8.6	2:15/2:15	●●	阿曾浦園地
21	鶴倉半島展望のみち	南伊勢町	9.1	2:22/2:23	●●	鶴倉園地
22	竈方集落をめぐるみち	南伊勢町	12.3	3:30/3:30	●●	神前浦園地、古和浦園地



図 1.3-1 対象事業



- 凡例
- 特別保護地区
  - 第1種特別地域
  - 第2種特別地域
  - 第3種特別地域
  - 普通地域
  - 近畿自然歩道
  - 歩道
  - 園地





## 1.4 手順

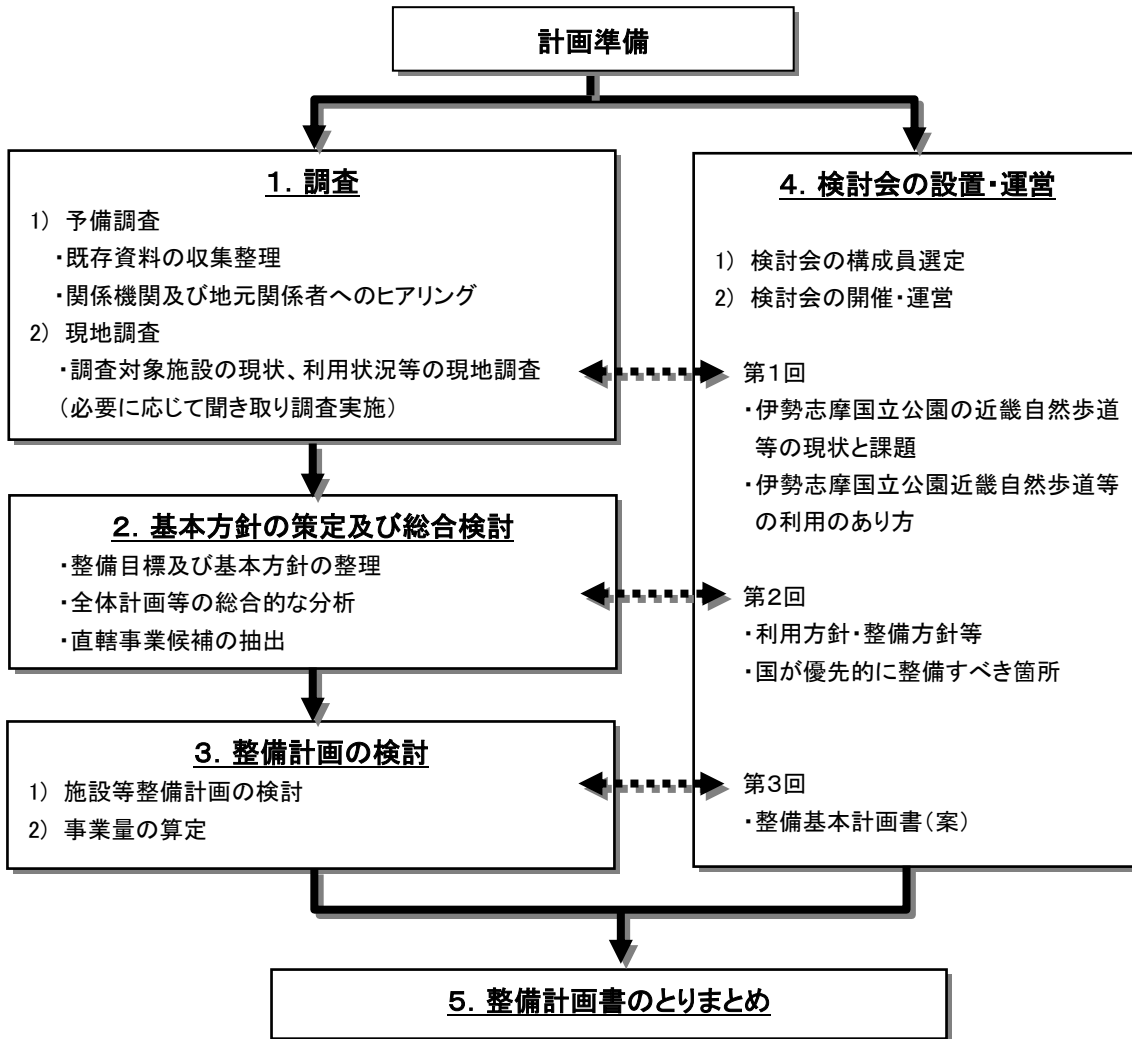


図 1.4-1 検討の手順