

■利用施設・自然資源の確認

長距離自然歩道に関わる利用施設及び自然資源について以下にまとめる。

利用施設①（キャンプ場）

	名称	所在地	主な付帯施設等	出典
伊勢市				
鳥羽市	鳥羽キャンプセンター	三重県鳥羽市浦村町今浦	バンガロー等	①
志摩市	伊勢志摩エバークレイズ	三重県志摩市磯部町穴川 1365-10	売店、風呂等	③
	志摩市ともやま公園キャンプ村	三重県志摩市大王町波切 2199	室内ファイヤー施設	③
	志摩オートキャンプ場	三重県志摩市志摩町越賀 2279	バンガロー等	①③
	かもめキャンプ場	三重県志摩市志摩町御座白浜	売店等	①
	御座岬オートキャンプ場	三重県志摩市志摩町御座白浜 950	売店、風呂他	①
	伊勢志摩ビーチサイドやまみキャンプ場	三重県志摩郡志摩町御座 803-1	売店、レストラン等	①
	御座白浜キャンプ場	三重県志摩郡志摩町御座白浜	バンガロー等	①
	御座白浜はまゆうバンガロー	三重県志摩市志摩町御座 727	バンガロー、海の家等	③
	南張海浜公園キャンプ場	志摩市浜島町南張地内	売店等	③
南伊勢町	ネットワークリゾートなんせい	三重県度会郡南勢町迫間浦 1306-1	売店等	①
	浮島パークなんとう	南伊勢町道方 370	コテージ等	②

出典：①アウトドアスクエア hp：http://www.boxos.com/index.html

②南伊勢町観光協会 hp：http://www.mik2.jp/leisure.html

③志摩市観光協会 hp：http://www.kanko-shima.com/index.html

利用施設②（自然ふれあい施設）

	名称	所在地	概要	出典
伊勢市	お伊勢さん観光案内人	岩淵 1-7-17	神宮の歴史・文化・遷宮を説明（商工会議所主催）	②
	お伊勢さん観光ガイドの会	本町 14-6	伊勢神宮内宮、外宮の案内（観光協会主催）	⑤
	二見シーパラダイス	二見町江 5 8 0	動物たちを間近で見て、触れることができる水族館	②
鳥羽市	鳥羽ビジターセンター	鳥羽 1 丁目 2383-22	伊勢志摩の自然体験の情報発信	①
	鳥羽水族館	鳥羽 3-3-6	室内型としては日本最大級の水族館	②
	鳥羽市歴史文化ガイドセンター	鳥羽 1-10-48	鳥羽市内の名所などのガイド	④
	海島遊民くらぶ	鳥羽 1-4-53	鳥羽の有人島や無人島、海辺をフィールドにしたツアー	②
	島の旅社	桃取町 263	答志島などの漁村の生活体験	②
	海の博物館	鳥羽 3-3-6	海と人間との関わりをテーマとした展示	④
	相差海女文化資料館	相差町 1238	海女の暮らしや歴史の展示	②
志摩市	横山ビジターセンター	阿児町鶴方 875-24	国立公園の案内解説、自然観察会	①
	登茂山ビジターセンター	大王町波切 2199	主に団体向けに自然体験プログラム等	①
	志摩自然学校	大王町波切 2199	英虞湾を中心にしたエコツアーや自然体験	②
	志摩マリンランド	阿児町賢島	水族館。マンボウの飼育等	②
	合歓の郷	浜島町迫子 2692-3	大崎半島を中心とする自然体験ツアー	②
	海ほおずき	浜島町浜島 465-14	志摩の漁村の暮らし・文化・漁業の体験	②
南伊勢町	五ヶ所湾体験ワールド	五ヶ所浦 3917	農林漁業等の体験	②
	海ぼうず	相賀浦 371-1	人や自然との交流を楽しめる多目的宿泊施設	②
	志摩ヨットハーバー	船越 3113	ミニヨットスクール、クルーザーでの湾内遊覧等	②

出典：①国立公園ガイドシリーズ 伊勢志摩国立公園／②伊勢志摩国立公園協会 hp／③南伊勢町ふれあい体験旅／④鳥羽市観光協会 hp／⑤伊勢市観光協会 hp

利用施設③（海水浴場）

	名称	概要※1	出典
伊勢市	二見浦海水浴場	海水浴発祥の地、渚 100 選	①②
	神前		②
	池の浦海水浴場		①
鳥羽市	安楽島海水浴場		①②
	白浜海水浴場		①②
	国崎海水浴場		①
	千鳥ヶ浜海水浴場		①
志摩市	渡鹿野パールビーチ		①
	国府白浜	サーフポイント	①
	阿児の松原海水浴場	サーフポイント	①②
	市後浜	サーフポイント	①
	次郎六郎海水浴場	自然観察	①②
	広の浜		①
	あづり浜		①
	御座白浜	日本の水浴場 88 選	①②
	大矢海岸		①②
	目戸山海岸		①
	黒崎海岸		①
	塩鹿浜		①
	南張浜	サーフポイント	①②
南伊勢町	田曾白浜		①
	相賀ニワ浜		①

出典：①国立公園ガイドシリーズ 伊勢志摩国立公園

②三重県海水浴場調査地点

利用施設④（展望台）

	名称	概要	出典	
伊勢市	朝熊山	伊勢湾、島嶼の眺望	①	
	音無園地	鳥羽の飛島、浮島、答志島、神島の眺望		
鳥羽市	鳥羽展望台	箱田山頂上（標高 165m）。神島、渥美半島、安乗岬、大王崎の眺望	①	
	青峯山	標高 336m、駐車場等からの眺望	①	
	面白展望台	的矢湾の眺望	②	
志摩市	安乗崎	灯台から海の眺望	①	
	大王崎	灯台から海の眺望	①	
	ともやま公園	英虞湾の眺望	①	
	横山展望台	標高 140m、英虞湾の眺望	①	
	金比羅山	英虞湾、太平洋	①	
	磯笛岬展望台	太平洋側リアス式海岸	①	
	南伊勢町	南海展望台	五ヶ所湾の眺望	①
		鶴倉園地	見江島展望台よりハート湾（かさらぎ池）	①
ニラハマ展望台		リアス式海岸の古和浦湾		

出典：①国立公園ガイドシリーズ 伊勢志摩国立公園

②伊勢志摩国立公園協会 hp

利用施設⑤（観光・文化施設）

	名称	概要	出典
伊勢市	伊勢神宮外宮	御饌都神(ミケツカミ)をまつる。	①
	伊勢神宮内宮	天照大神(アマテラスオオミカミ)をまつる。	①
	御塩殿	神宮お供え、お祓い、お清めの御塩をつくる入り浜式塩田	①
	二見興玉神社	猿田彦大神縁りの興玉神社（霊石）。夫婦岩はこの興玉神社と日の出を遙拝する鳥居。	②
	金剛証寺	朝熊山の山頂にある空海ゆかりの古刹、伊勢神宮の鬼門を守る寺	②
鳥羽市	イルカ島	正式には日向島。イルカショウ、釣り、海水浴	①
	鳥羽竜化石発見場所	大型草食恐竜の脛骨(脛の骨)の化石が発見されました	①
	相差の石神さん	海女たちに親しまれている女神	①
志摩市	天の岩戸	天岩戸は、天照大神が隠れ住まわれたと伝えられる伝説の場所	①
	おうむ岩	和合山（約100m高さ）の中腹にそびえ立つ、大きな一枚岩	①
	深谷水道	昭和のはじめに人工的に掘られた太平洋と英虞湾をつなぐ運河	
	石仏（塩仏）	海中に祀られた仏様	①
	道の駅 伊勢志摩		①
南伊勢町	宿浦浅間山		①

出典：①伊勢志摩国立公園協会 hp エコツアーガイドブック

利用施設⑥（海に関わる自然体験利用）

	名称	種別	出典
伊勢市	—		
鳥羽市	イルカ島	エコツアー	①
	浮島	エコツアー	①
	答志島 観音崎～丸山崎	シーカヤック	①
	菅島 しろんご浜	エコツアー（磯観察）	①
	二地浦（鳥羽竜）	エコツアー（ウミホテル）	①
	加布良古崎	シーカヤック、シュノーケル	①
	大村島、麻倉島	シーカヤック	①
	小白浜	自然観察	②
志摩市	甲賀浦沖	ダイビング	①
	大野浜	ウォーキング	①
	英虞湾	エコツアー	①
	御座	シーカヤック	①
南伊勢町	獅子島	エコツアー	①
	迫間浦	ダイビング	①
	相賀浦	ダイビング	①
	大石鼻	シーカヤック	①
	寺倉浦	シーカヤック	①

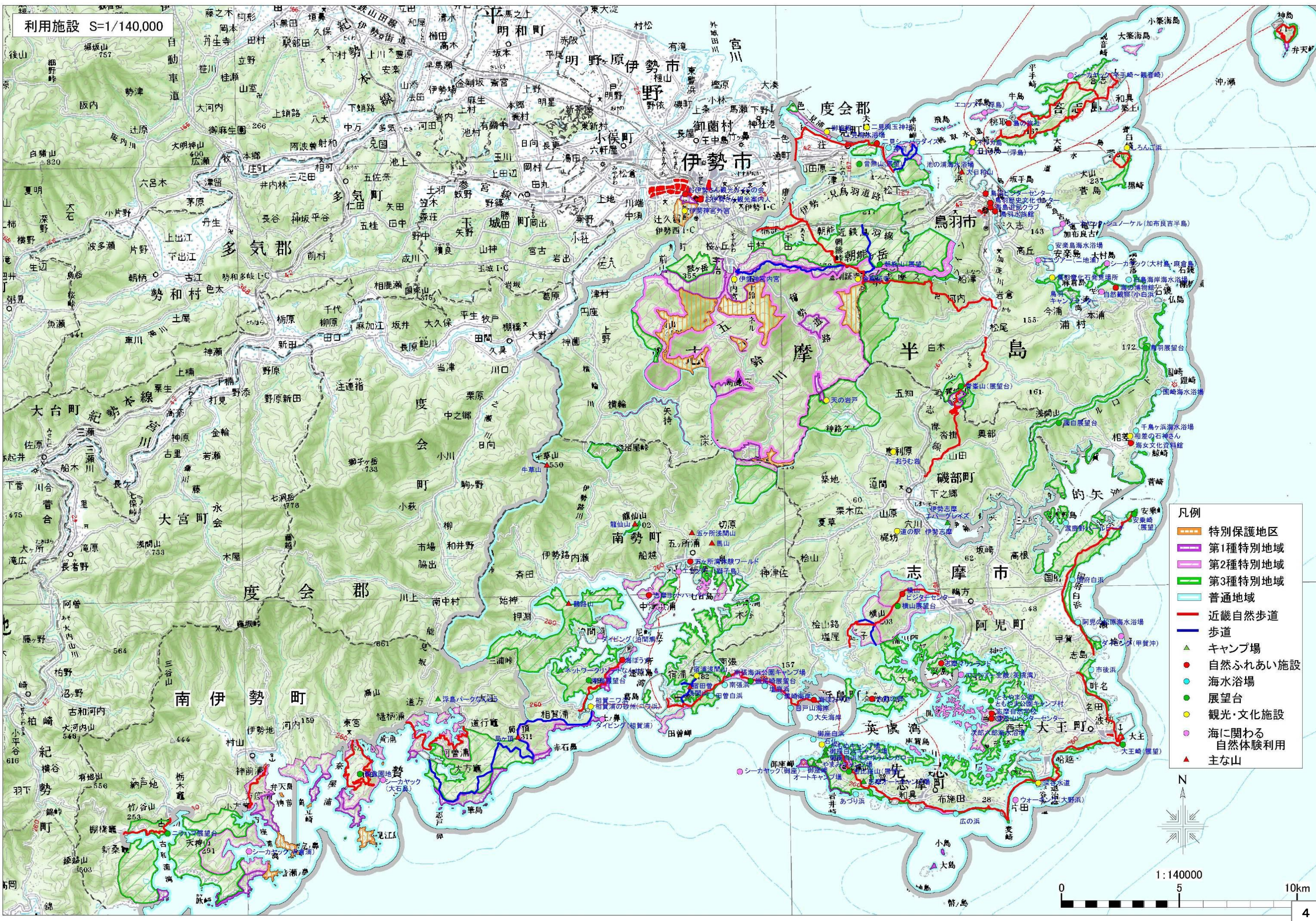
出典：①H22年度伊勢志摩国立公園海域資源調査業務報告書ヒアリング結果より

ヒアリング先 ○エコツアー業者：志摩自然学校／五ヶ所湾体験ワールド／パドルコースト

○ダイビングショップ：ダイブステーション 35／アリストダイバーズ／五ヶ所湾ダイビング

②海の博物館パンフレット

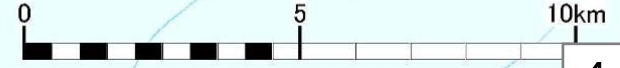
利用施設 S=1/140,000



- 凡例
- 特別保護地区
 - 第1種特別地域
 - 第2種特別地域
 - 第3種特別地域
 - 普通地域
 - 近畿自然歩道
 - 歩道
 - キャンプ場
 - 自然ふれあい施設
 - 海水浴場
 - 展望台
 - 観光・文化施設
 - 海に関わる自然体験利用
 - 主な山



1:140000



自然資源①（保全対象）

	名称	概要
伊勢市	伊勢神宮宮域林	常緑広葉樹林、ルーミスシジミ〔特保、1特、2特〕
	五十鈴川、横輪川、島路川	ネコギギ、タガメ、ゲンジボタル、ヒメボタル〔1特、2特〕
	鷲嶺の水穴、覆盆子洞	鍾乳洞〔2特、普通〕
	朝熊山	常緑広葉樹林、ジングウツツジ、モリアオガエル
鳥羽市	二見浦海岸	砂浜海岸、夫婦岩岩礁、海食洞、クロマツ林、二見浦
	松下社の森	常緑広葉樹林、松下社の大クス
	鳥羽湾及び島嶼	溺れ谷、多島海
	神島	カルスト地形、海浜植物群落、サシバ、ウミウ越冬地
	菅島	しろんご浜、ツゲ群落、ジングウツツジ、シマジタムラソウ
	坂手島	坂手船着き場のタブノキ、坂手のアヤマ池
	飛島、浮島、牛島、大築海島、小築海島	常緑広葉低木林
	青峰山	常緑広葉樹林
	丸山庫蔵寺、浦神社、石鏡神社	常緑広葉樹林、庫蔵寺のコツブガヤ、丸山庫蔵寺のイスノキ樹叢林、丸山庫蔵寺境内の樹叢一帯
	志摩市	英虞湾、的矢湾
大王崎、安乗崎		陸けい海岸、海食崖
国府海岸、大野浜、広の浜、御座白浜		砂浜海岸、ハマユウ群落
和具大島		暖地生砂防植物群落、ウチヤマセンニユウ
伊雑宮、宇気比神社の森		常緑広葉樹林
日和浜、参宮浜		アカウミガメの産卵地
広の浜		アカウミガメ、シロチドリ
南伊勢町		五ヶ所湾～古和浦湾
	獅子島	クロマツ林、獅子島の樹叢、ハマジンチョウ
	伊勢路川河口	ハマボウ群落
	押淵湿原（鬼ヶ城、細谷）	鬼ヶ城暖地性シダ群落、細谷暖地性シダ群落、ゲンバイトンボ、マダラシマゲンゴロウ
	見江島	見江島のイワツバメ生息地、暖地性植物群落
	弁天島	暖地性植物群落
	塩竈浜	ハマナツメ、海跡湖、（ウミガメ）

自然資源②（主な展望地）

	名称	概要
伊勢市	伊勢磯部線	伊勢神宮宮域林
	伊勢神宮	伊勢神宮宮域林、五十鈴川、歴史的構築物
	二見浦	夫婦岩及び二見浦海岸
	朝熊山登山線、朝熊山園地	伊勢湾、鳥羽湾及び島嶼伊勢神宮宮域林を含む山地
鳥羽市	島ヶ崎灯台	鳥羽湾及び島嶼、朝熊山
	菅崎園地	太平洋側及び的矢湾に望むリアス式海岸
	鯨崎園地。国崎、鎧崎	太平洋側に望む海食崖海岸
	神島ニワの浜	カルスト地形、弁天岬
	鳥羽湾観光船航路	鳥羽湾及び航路
志摩市	箱田山園地	太平洋側に望むリアス式海岸
	登茂山集団施設地区	英虞湾に望むリアス式海岸
	横山集団施設地区	英虞湾に望むリアス式海岸
	安乗崎	太平洋側及び的矢湾に望むリアス式海岸
	大王崎	太平洋側に望むリアス式海岸
	金比羅山	太平洋側及び英虞湾に望むリアス式海岸
	国府白浜～阿児松原	砂浜海岸、松林
南伊勢町	相賀浦園地	五ヶ所湾に望むリアス式海岸
	鶴倉園地	鰐湾及び神前湾に望む海食崖とリアス式海岸
	田曾白浜、浅間山（田曾浦、宿浦）	英虞湾及び五ヶ所湾に望むリアス式海岸

出典：管理計画書

自然資源③（史跡・名勝・天然記念物）

	名称	種別	所在地	概要		
伊勢市	高倉山古墳	市・史跡	伊勢市豊川町	指定 S48.12.5		
	二見浦	市・名勝	伊勢市江 222-1 ほか	指定 S11.1.22		
	松下社の大クス	県・天然	伊勢市松下 1346	指定 S12.12.10		
	鷲嶺の水穴	県・天然	伊勢市矢持町下村字古屋 577-1	指定 S40.12.9		
	覆盆子洞	県・天然	伊勢市矢持町菖蒲字冷水 204	指定 S43.3.18		
	宿り木の桜	市・天然	伊勢市宇治今在家町	指定 S33.12.22		
	おがたまの木	市・天然	伊勢市矢持町下村	指定 S48.12.5		
	オヤネザクラ	市・天然	伊勢市岡本 3	指定 S61.7.3		
鳥羽市	九鬼嘉隆墓	県・史跡	鳥羽市答志町字筑上 805-7	指定 S16.5.22		
	坂手村砲台跡	県・史跡	鳥羽市坂手町字田ノ崎ほか	指定 S16.10.21		
	鳥羽城跡	県・史跡	鳥羽市鳥羽 3 丁目	指定 S40.12.9		
	答志の岩屋山古墳	市・史跡	鳥羽市答志町大原	指定 S44.11.21		
	田村城跡	市・史跡	鳥羽市岩倉町	指定 S45.10.8		
	稲垣氏歴代の廟所	市・史跡	鳥羽市鳥羽 2-12-3	指定 S54.3.28		
	今浦の片枝梨跡	市・史跡	鳥羽市浦村町今浦	指定 S56.2.1		
	安楽島贅遺跡	市・史跡	鳥羽市安楽町贅	指定 S60.12.19		
	九鬼家の廟所	市・史跡	鳥羽市鳥羽 2 丁目	指定 S60.12.19		
	庫蔵寺のコツブガヤ	国・天然	鳥羽市河内町 583	指定 H5.1.20		
	楠路脇のヤマトタチバナ	県・天然	鳥羽市桃取町楠路脇	指定 S30.4.7		
	奈佐のヤマトタチバナ	県・天然	鳥羽市桃取町奈佐	指定 S30.4.7		
	丸山庫蔵寺のイスノキ樹叢	県・天然	鳥羽市河内町 539	指定 S53.2.7		
	坂手のアヤマ池	市・天然	鳥羽市坂手町	指定 S44.11.21		
	丸山庫蔵寺の境内樹叢一帯	市・天然	鳥羽市河内町 539	指定 S45.8.28		
	加茂神社の社叢一帯	市・天然	鳥羽市松尾町	指定 S45.8.28		
	鳥羽駅前のおオイタビ	市・天然	鳥羽市鳥羽一丁目	指定 S45.8.28		
	坂手船着場のタブノキ	市・天然	鳥羽市坂手町	指定 S45.8.28		
	西明寺のクロマツ	市・天然	鳥羽市蛙蛸町	指定 S45.8.28		
	楠路ヶ脇のヤマトタチバナ	市・天然	鳥羽市桃取町楠路ヶ脇 204	指定 S60.12.19		
御木本真珠島の自生キノクニスゲ	市・天然	鳥羽市鳥羽一丁目	指定 H11.11.24			
大村島の枕状溶岩	市・天然	鳥羽市浦村町	指定 H18.4.26			
志摩市	志摩国分寺跡	県・史跡	志摩市阿児町国府	指定 S11.1.22		
	浜島古墳	県・史跡	志摩市浜島町目戸山	指定 S12.7.2		
	宇気比神社社叢	県・史跡	志摩市浜島町浜島	指定 S13.4.7		
	旧越賀村郷蔵	県・史跡	志摩市志摩町越賀	指定 S39.10.16		
	おじょか古墳	県・史跡	志摩市阿児町志島	指定 S44.3.28		
	志島古墳群	市・史跡	志摩市阿児町志島松本	指定 S46.3.31		
	和具大島暖地性砂防植物群落	県・天然	志摩市志摩町和具大島	指定 S11.1.22		
	ときわ柿群生	市・天然	志摩市阿児町神明	指定 S47.3.31		
	隣江寺のイチョウ	市・天然	志摩市磯部町坂崎	指定 H6.11.26		
	家建の茶屋跡のおオシマザクラ	市・天然	志摩市磯部町恵利原字逢坂	指定 H6.11.26		
	玉泉庵のナギ	市・天然	志摩市磯部町迫間	指定 H6.11.26		
	小的矢日和山のタブノキ	市・天然	志摩市磯部町の矢	指定 H6.11.26		
	的矢村神社のイスノキ	市・天然	志摩市磯部町の矢	指定 H6.11.26		
	ヒメコウホネ自生地	市・天然	志摩市阿児町鶴方	指定 H9.3.27		
	南伊勢町	五ヶ所城	県・史跡	南伊勢町五ヶ所浦	指定 S13.2.7	
		日和山古墳	市・史跡	南伊勢町礪浦	指定 S52.6.1	
鬼ヶ城暖地性シダ群落		国・天然	南伊勢町押淵字鬼ヶ城	指定 S3.1.18		
細谷暖地性シダ群落		国・天然	南伊勢町押淵字細谷	指定 S3.1.18		
ハマナツメ群落		県・天然	南伊勢町道行竈字塩竈	指定 S15.9.17		
獅子島の樹叢		県・天然	南伊勢町五ヶ所浦	指定 S30.4.7		
見江島のイワツバメ生息地	県・天然	南伊勢町大方竈字見江島	指定 S38.9.12			

自然資源④（特定植物群落・希少野生動植物主要生息生育地）

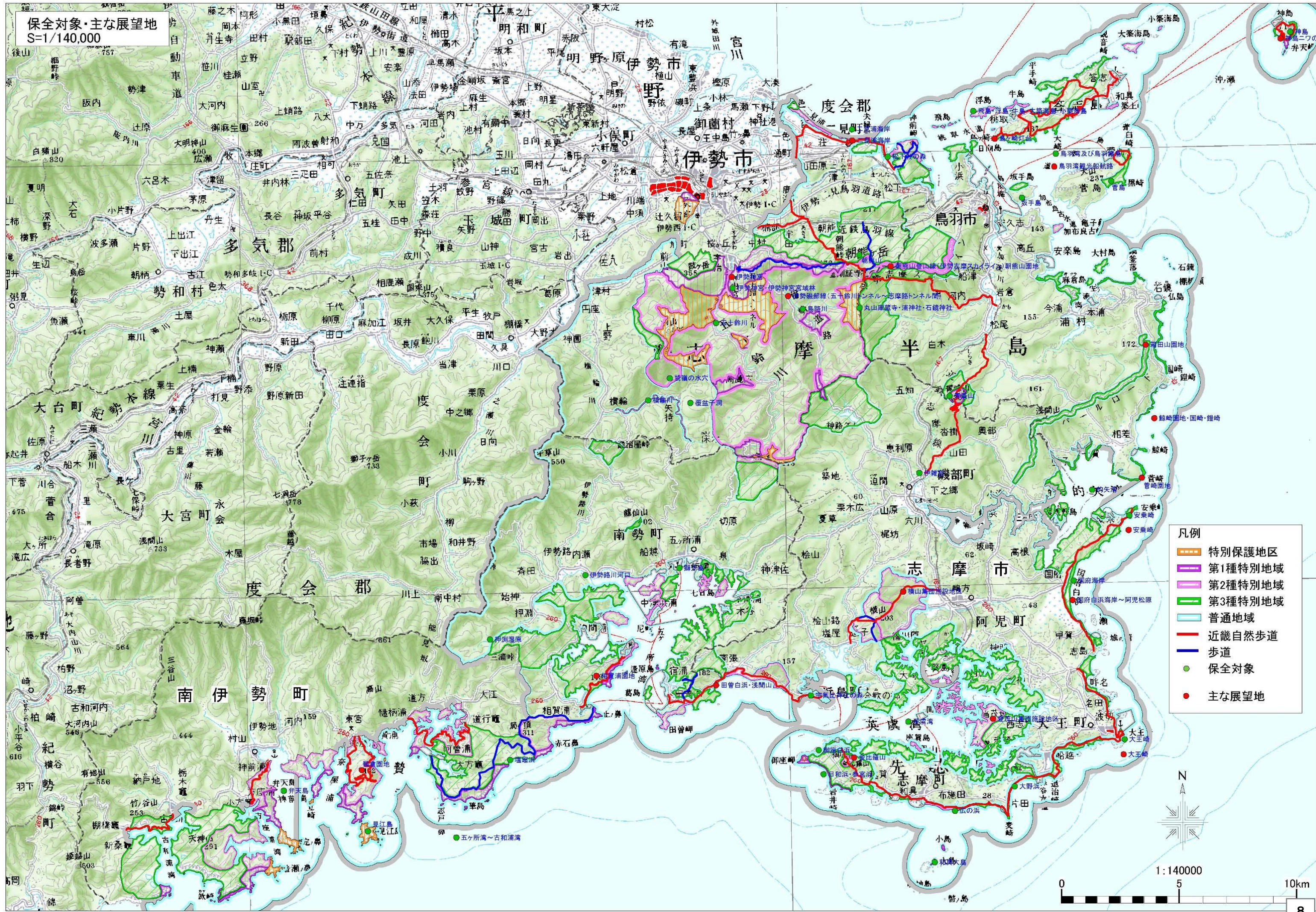
	名称	種別	選定基準	相観区分	立地区分	面積 (ha)	
伊勢市	伊勢神宮宮域林	特	郷土景観 貴重な個体群	暖温帯植生	一般(気候立地)	5,500	
	松下社社叢	特	郷土景観	暖温帯常緑広葉高木林	—	0.7	
	横輪川上流域	希					
鳥羽市	浦神社社叢	特	郷土景観	暖温帯常緑広葉高木林	一般(気候立地)	0.5	
	石鏡神社社叢	特	郷土景観	暖温帯常緑広葉高木林	一般(気候立地)	0.5	
	丸山庫蔵寺いすのき林叢	特	郷土景観	暖温帯常緑広葉高木林	一般(気候立地)	5	
	神島の海浜植物群落	特	特殊立地	海浜植生	急崖地、岩壁・砂浜、礫浜	16	
	神島	希					
	答志島	希					
	菅島	希					
	浮島の低木林	特	特殊立地	暖温帯常緑広葉低木林	風衝地・海岸付近		
	志摩市	伊雑宮社叢	特	郷土景観	暖温帯常緑広葉高木林	一般(気候立地)	1.5
	奥の野川上流域	希					
	宇気比神社社叢	特	郷土景観	暖温帯常緑広葉高木林	一般(気候立地)	1	
	池上大池、小池	希					
	広ノ浜・黒ノ浜	希					
	和具大島暖地性砂防植物群落	特	特殊立地	海浜植生	砂浜、礫浜	7	
	和具大島	希					
南伊勢町	ハマボウ群落	特	特殊立地	暖温帯夏緑広葉低木林	川辺	2	
	五ヶ所湾の干潟	希					
	暖地性シダ群落	特	貴重な個体群	個体群	急崖地・岩壁	10	
	鬼ヶ城白滝付近の樹叢	特	郷土景観	暖温帯常緑広葉高木林	一般(気候立地)	1	
	鬼ヶ城白滝	特	貴重な個体群	草本シダ群落	急崖地・岩壁	3	
	獅子島の樹叢	特	自然林・分布限界	暖温帯植生	海岸付近	2	
	浜神社の社叢	特	郷土景観	暖温帯常緑広葉高木林	一般(気候立地)	1	
	ハマナツメ群落	特	貴重な個体群	暖温帯夏緑広葉低木林	砂浜、礫浜	4	
	塩竈浜と海跡湖一带	希					
	見江島の暖地性植物群落	特	郷土景観	暖温帯常緑広葉高木林	急崖地、岩壁・海岸付近	20	
	弁天島の暖地性植物群落	特	自然林	暖温帯常緑広葉高木林	急崖地、岩壁・海岸付近	0.5	
	押淵湿地性植物群落	特	特殊立地	浮葉・沈水植物群落	—	5	
	押淵湿地	希					
	座佐池のハマナツメ低木林	特	貴重な個体群 特殊立地	暖温帯常緑広葉高木林	—	0.5	
	座佐池一带	希					

種別：特：特定植物群落、希：希少野生動植物主要生息生育地


出典：①第3回自然環境保全基礎調査 三重県自然環境情報図（環境庁、平成元年）

②三重県レッドデータブック 2005 動物（三重県、平成18年）

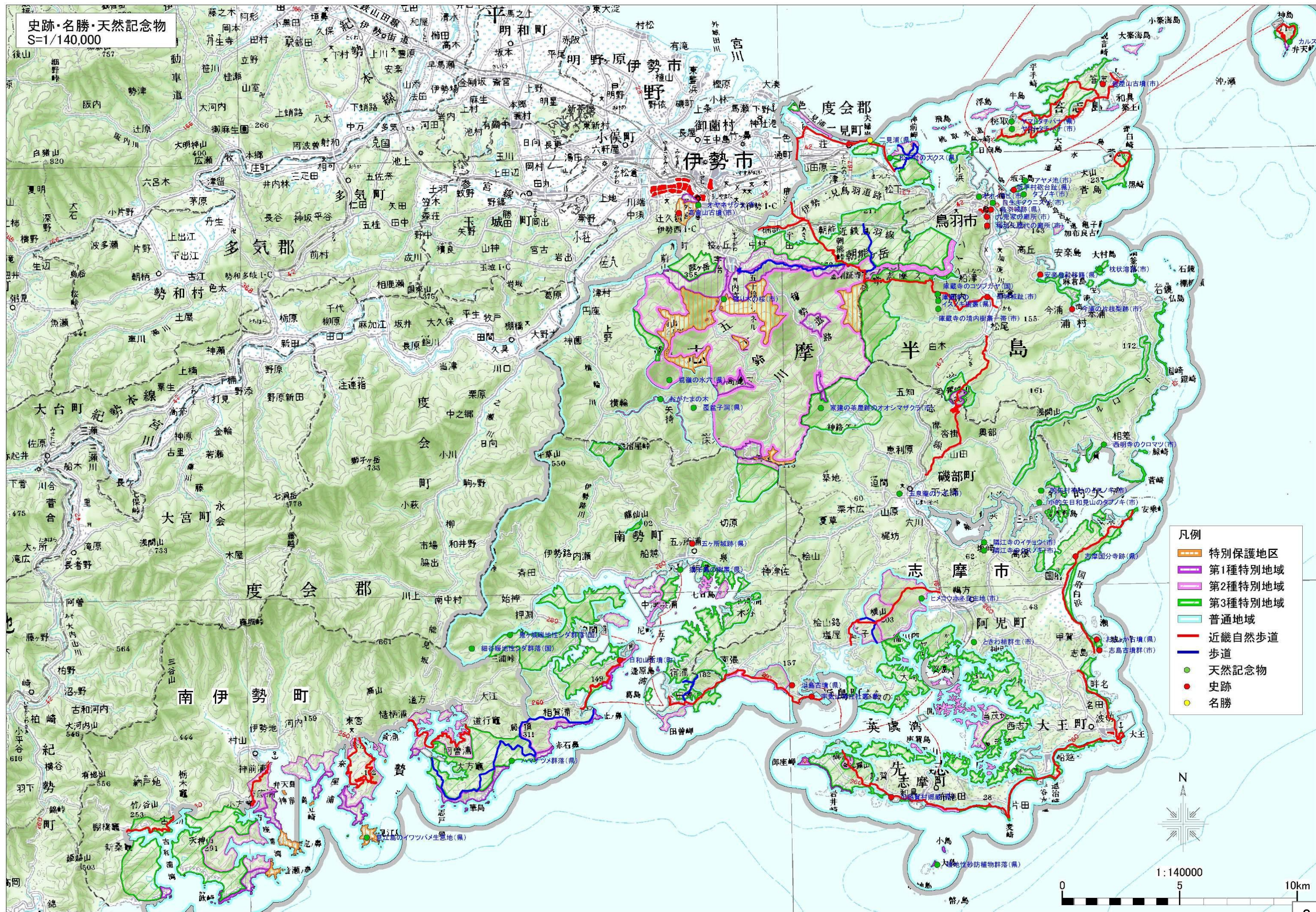
保全対象・主な展望地
S=1/140,000



- 凡例
- 特別保護地区
 - 第1種特別地域
 - 第2種特別地域
 - 第3種特別地域
 - 普通地域
 - 近畿自然歩道
 - 歩道
 - 保全対象
 - 主な展望地



史跡・名勝・天然記念物
S=1/140,000

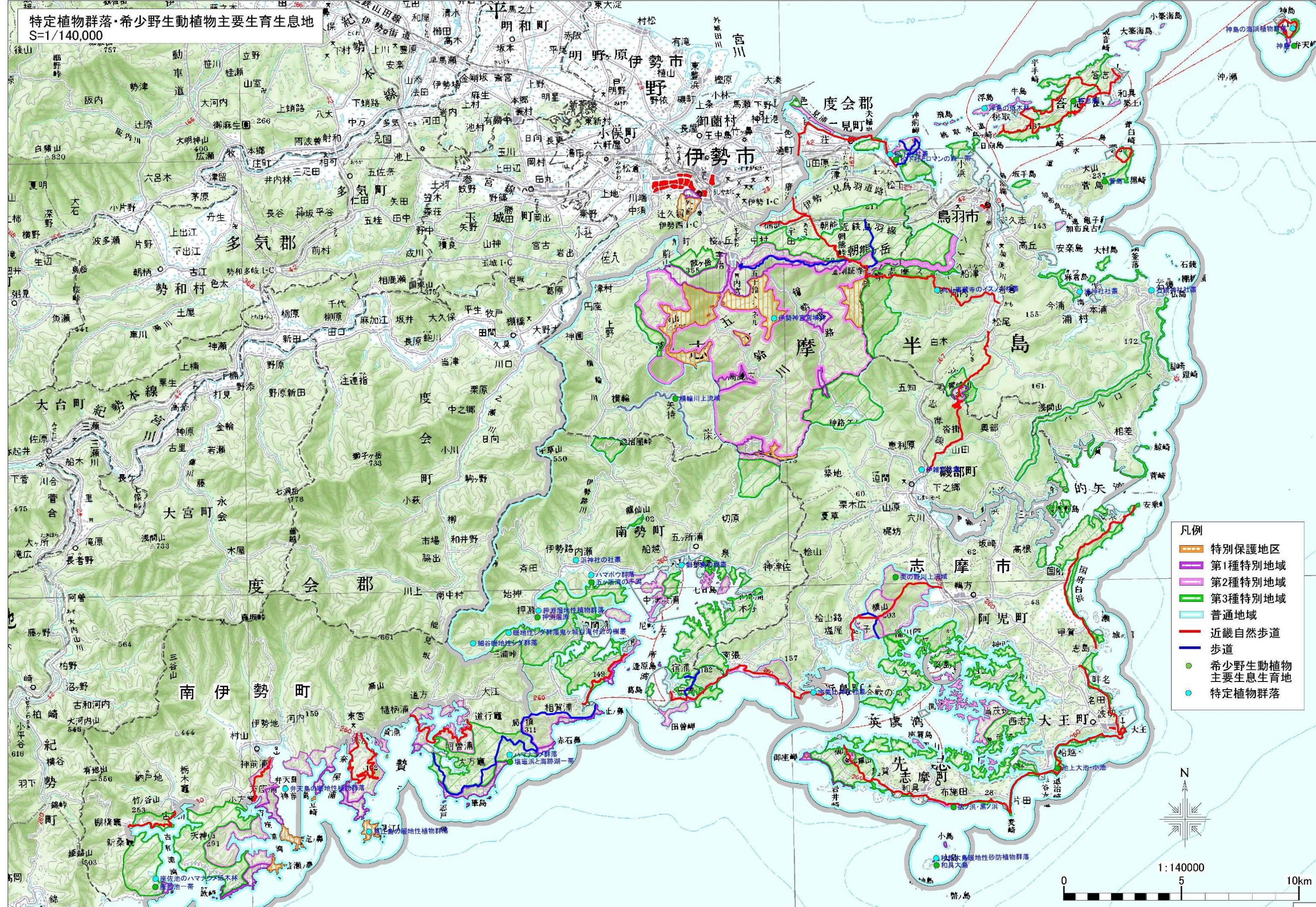


- 凡例
- 特別保護地区
 - 第1種特別地域
 - 第2種特別地域
 - 第3種特別地域
 - 普通地域
 - 近畿自然歩道
 - 歩道
 - 天然記念物
 - 史跡
 - 名勝

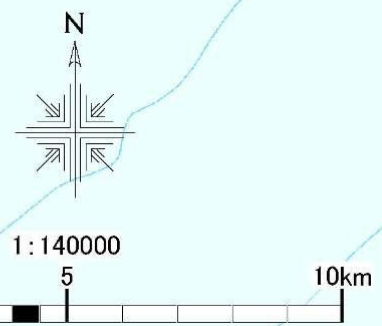


1:140000
0 5 10km

特定植物群落・希少野生動植物主要生育生息地
S=1/140,000



- 凡例
- 特別保護地区
 - 第1種特別地域
 - 第2種特別地域
 - 第3種特別地域
 - 普通地域
 - 近畿自然歩道
 - 歩道
 - 希少野生動植物主要生育生息地
 - 特定植物群落





- 凡例
-  宮域林
 -  国有林
 -  近畿自然歩道
 -  歩道
 -  国道
 -  県道
 -  主要地方道
 -  自転車道



1:140000
0 5 10km