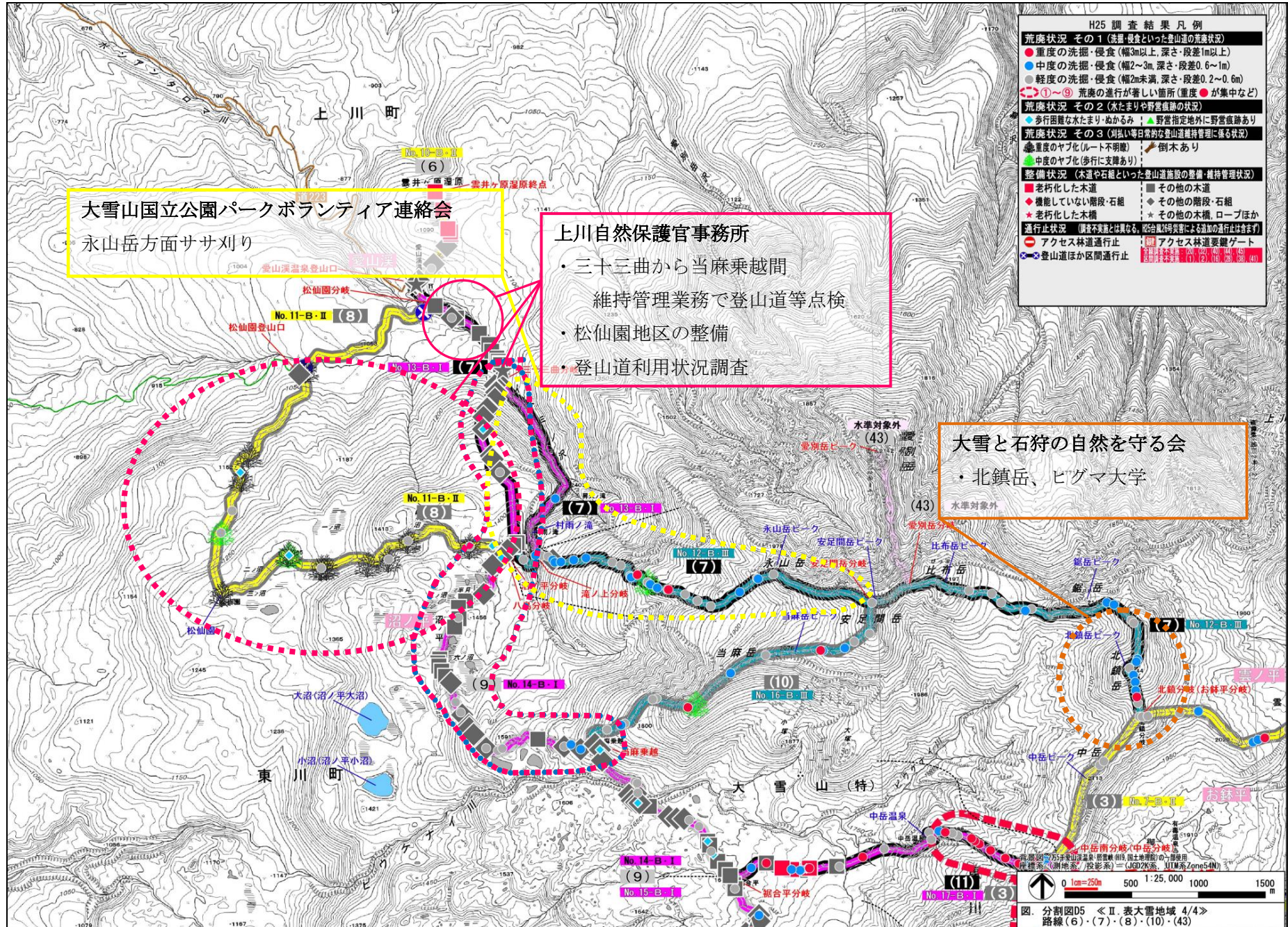
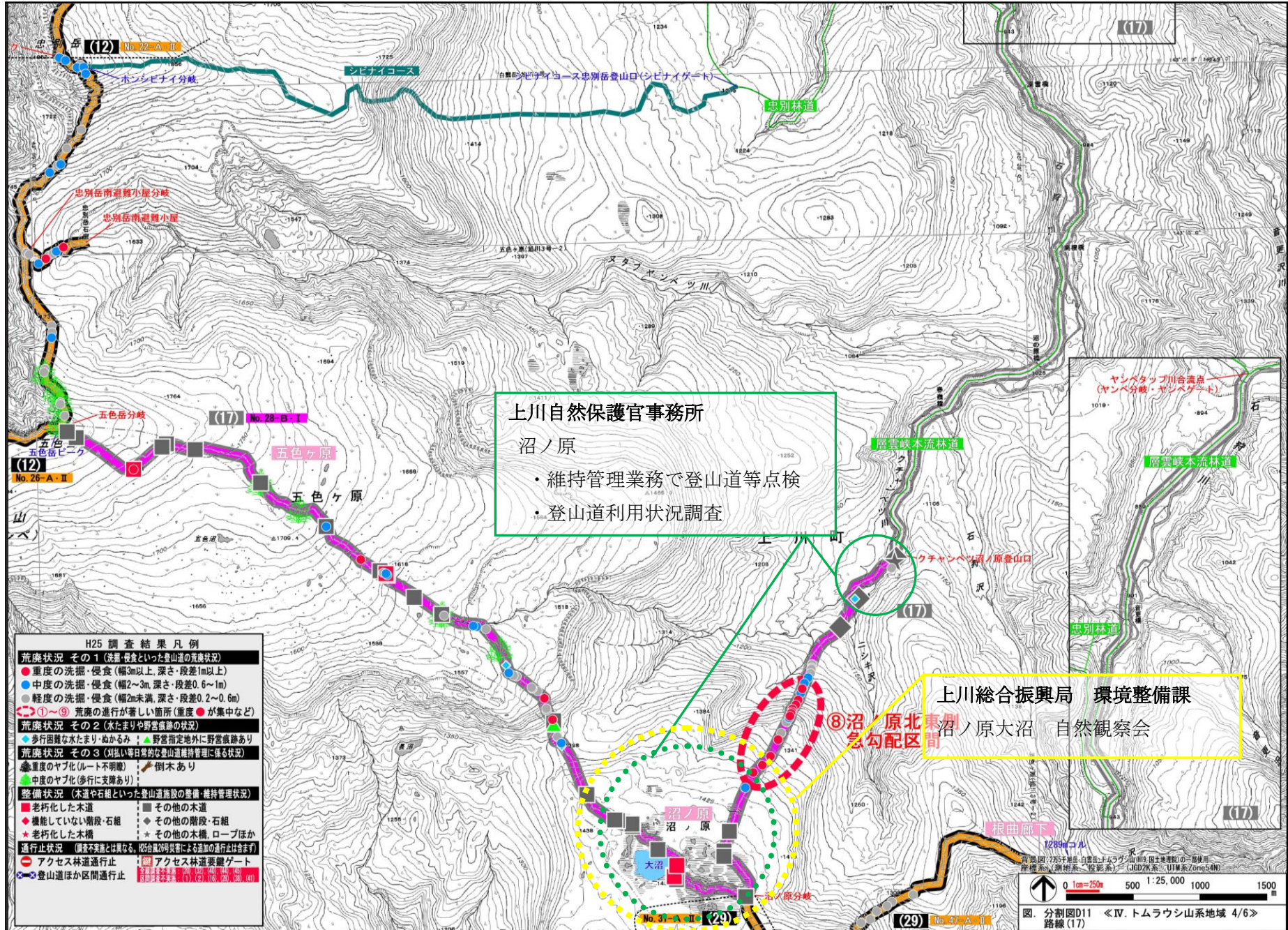
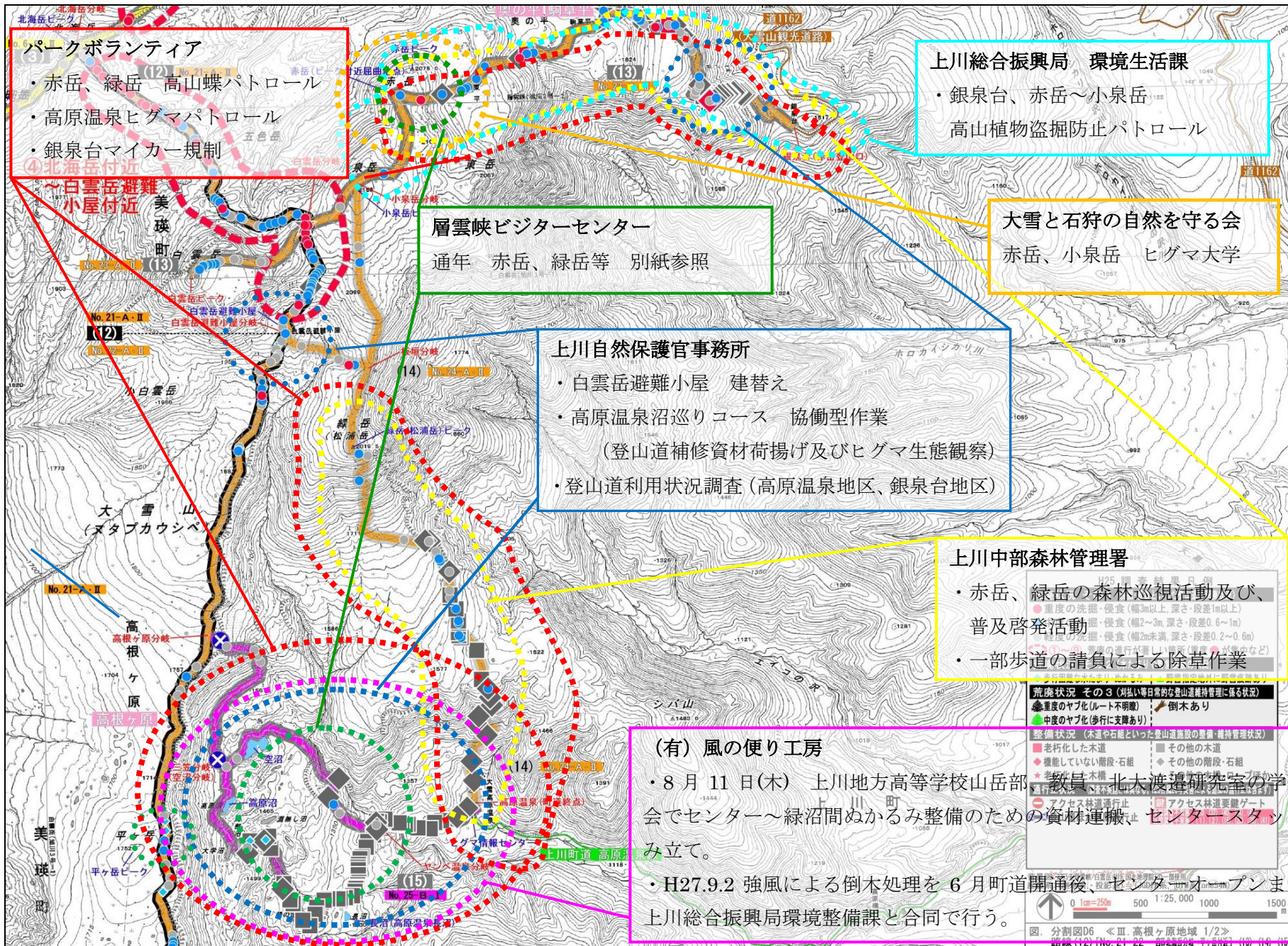


平成 28 年度 愛山溪地区周辺 作業箇所





平成28年度 白雲避難小屋・高原温泉地区周辺 作業箇所



パークボランティア

- 赤岳、緑岳 高山蝶パトロール
- 高原温泉ヒグマパトロール
- 銀泉台マイカー規制

上川総合振興局 環境生活課

- 銀泉台、赤岳～小泉岳 高山植物盗掘防止パトロール

層雲峡ビジターセンター

通年 赤岳、緑岳等 別紙参照

大雪と石狩の自然を守る会

赤岳、小泉岳 ヒグマ大学

上川自然保護官事務所

- 白雲岳避難小屋 建替え
- 高原温泉沼巡りコース 協働型作業 (登山道補修資材荷揚げ及びヒグマ生態観察)
- 登山道利用状況調査 (高原温泉地区、銀泉台地区)

上川中部森林管理署

- 赤岳、緑岳の森林巡視活動及び、普及啓発活動
- 一部歩道の請負による除草作業

(有) 風の便り工房

- 8月11日(木) 上川地方高等学校山岳部、教員、北大渡邊研究室の学生、山岳会でセンター～緑沼間ぬかるみ整備のための資材運搬、センタースタッフにて組み立て。
- H27.9.2 強風による倒木処理を6月町道開通後、センターオープンまでの間に上川総合振興局環境整備課と合同で行う。

整備状況 その3 (刈払い等日常的な登山道維持管理に係る状況)

● 軽度のヤブ化(ルート不明) ● 倒木あり

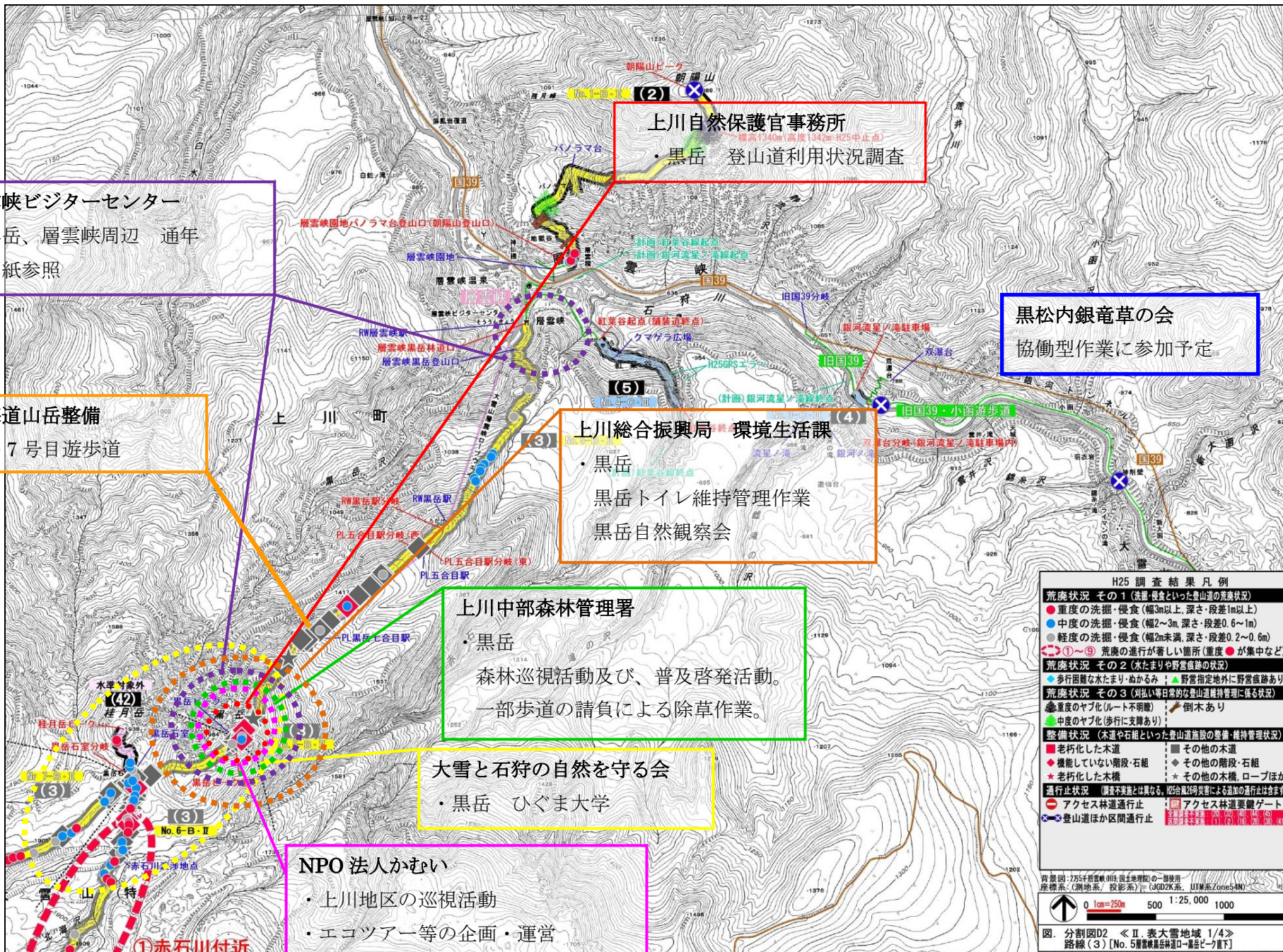
● 軽度のヤブ化(修行に支障あり) ● 倒木あり

整備状況 (木道や石組といった登山施設の整備・維持管理状況)

- 腐朽化した木道 ● その他の木道
- 機能していない階段・石組 ● その他の階段・石組
- 腐朽した木橋 ● その他の木橋
- アクセシビリティ向上 ● アクセシビリティ向上
- アクセシビリティ向上 ● アクセシビリティ向上

図. 分割図D6 <Ⅲ 高根ヶ原地域 1/2>
 図例 (12) (13) (14) (15)

平成 28 年度 層雲峡地区周辺 作業箇所



層雲峡ビジターセンター
・黒岳、層雲峡周辺 通年
別紙参照

上川自然保護官事務所
・黒岳 登山道利用状況調査

黒松内銀竜草の会
協働型作業に参加予定

北海道山岳整備
黒岳 7号目遊歩道

上川総合振興局 環境生活課
・黒岳
黒岳トイレ維持管理作業
黒岳自然観察会

上川中部森林管理署
・黒岳
森林巡視活動及び、普及啓発活動。
一部歩道の請負による除草作業。

大雪と石狩の自然を守る会
・黒岳 ひぐま大学

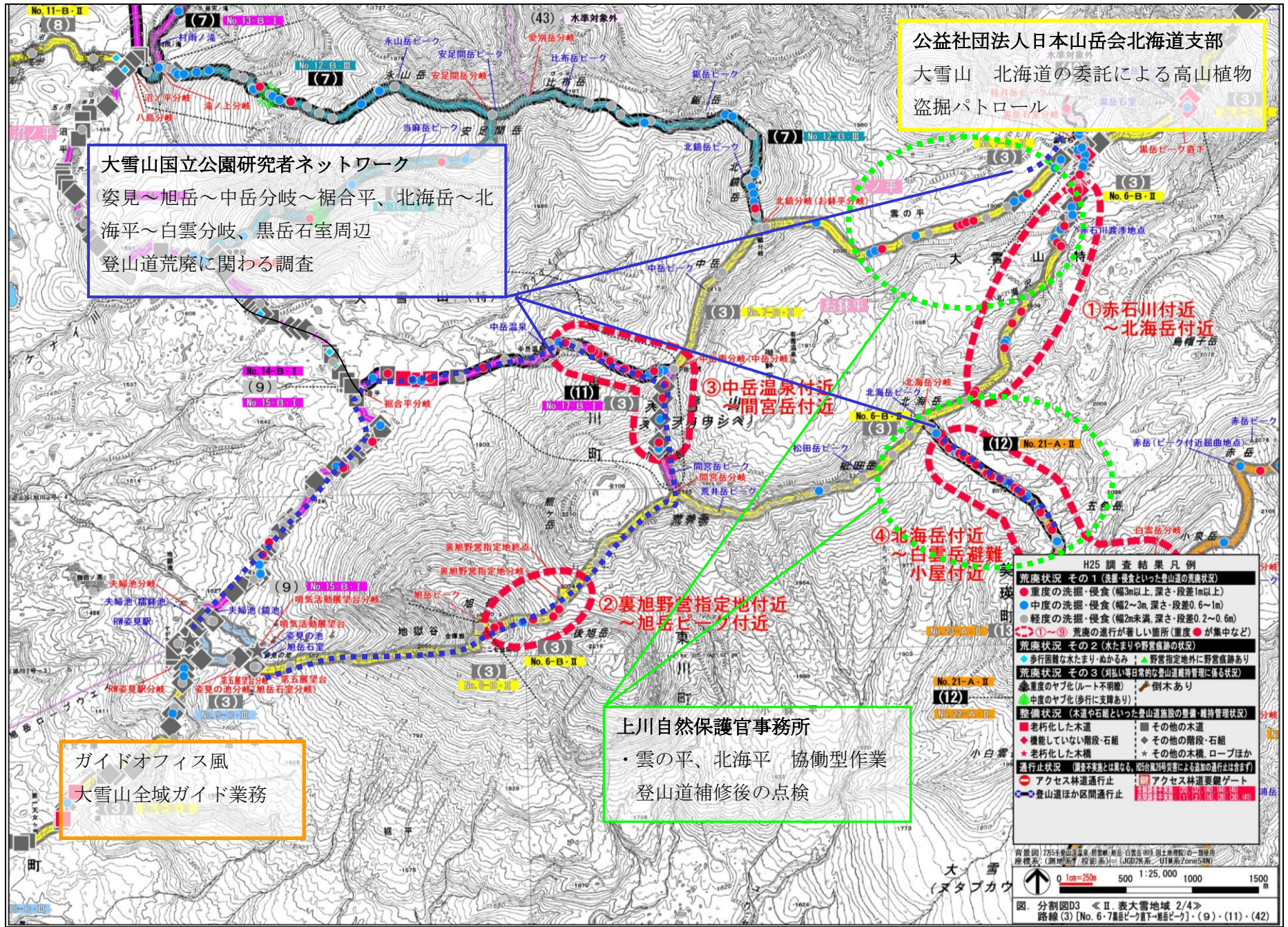
NPO 法人かむい
・上川地区の巡視活動
・エコツアー等の企画・運営
・黒岳トイレ清掃ボランティア

H25 調査結果凡例

荒廃状況 その1 (深掘・侵食といった登山道の荒廃状況) ● 重度の洗掘・侵食 (幅3m以上、深さ・段差1m以上) ● 中度の洗掘・侵食 (幅2~3m、深さ・段差0.6~1m) ● 軽度の洗掘・侵食 (幅2m未満、深さ・段差0.2~0.6m)	荒廃状況 その2 (水たまりや野営痕跡の状況) ● 歩行困難な水たまり・ぬかるみ ▲ 野営指定地外に野営痕跡あり
荒廃状況 その3 (刈払い等日常的な登山道維持管理に係る状況) ● 重度のヤブ化 (ルート不明瞭) ▲ 倒木あり ● 中度のヤブ化 (歩行に支障あり)	整備状況 (木道や石組といった登山道施設の整備・維持管理状況) ● 老朽化した木道 ● その他の木道 ● 機能していない階段・石組 ● その他の階段・石組 ● 老朽化した木橋 ★ その他の木橋、ロープほか
通行止状況 (調査対象とは異なる。刈払い等災害による通行止は含まず) ● アクセス林道通行止 ● アクセス林道要領ゲート ● 登山道ほか区間通行止	

図 分割図D2 < II 表大雪地域 1/4 >
路線 (3) [No. 5層雲峡森林管理署黒岳7号目遊歩道]

平成 28 年度 雲の平・北海平 地区周辺 作業箇所



公益社団法人日本山岳会北海道支部
大雪山 北海道の委託による高山植物
盗掘パトロール

大雪山国立公園研究者ネットワーク
姿見～旭岳～中岳分岐～裾合平、北海岳～北
海平～白雲分岐、黒岳石室周辺
登山道荒廃に関わる調査

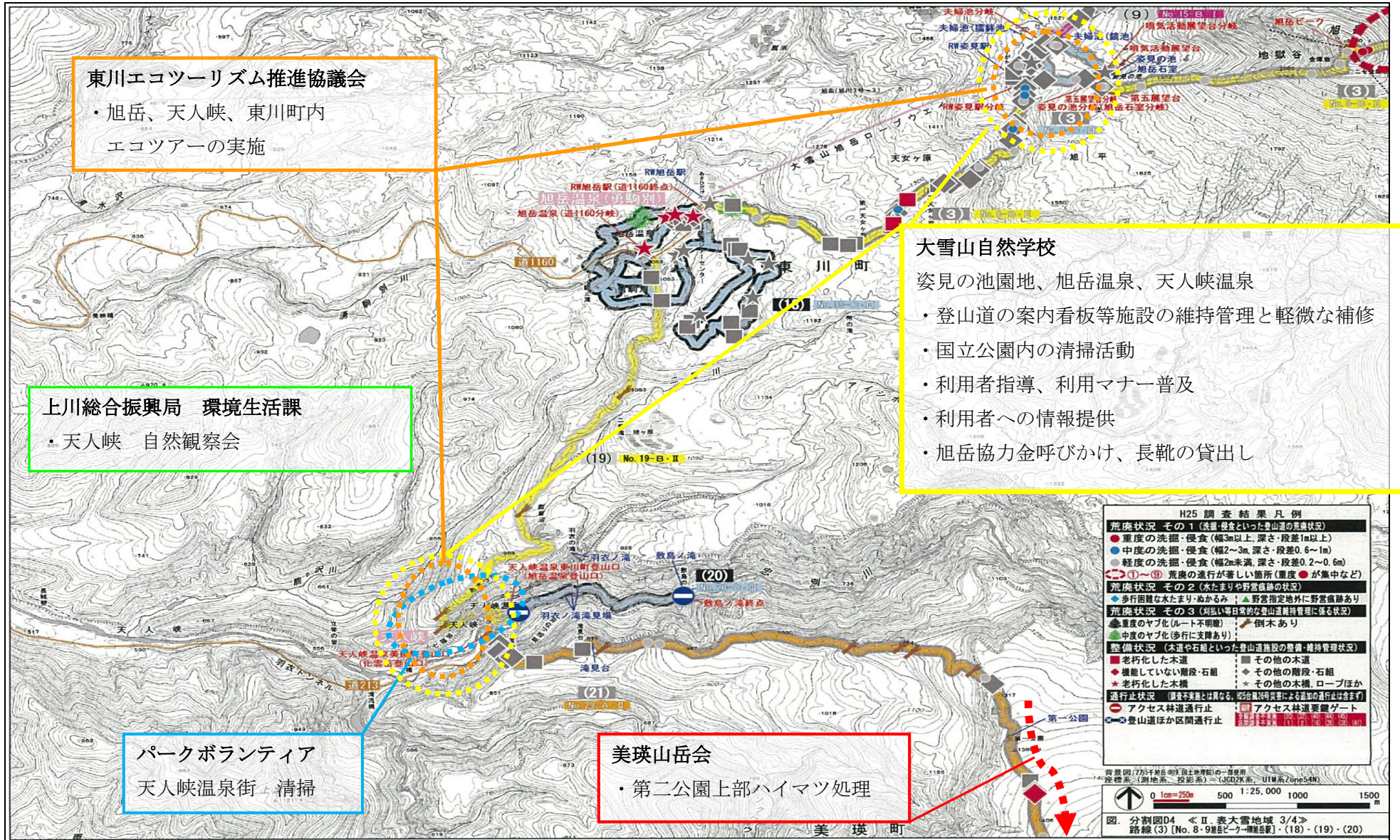
ガイドオフィス風
大雪山全域ガイド業務

上川自然保護官事務所
・雲の平、北海平 協働型作業
登山道補修後の点検

H25 調査結果凡例

荒廃状況 その1 (洗掘、侵食といった登山道の荒廃状況)	
●	重度の洗掘・侵食(幅3m以上、深さ・段差1m以上)
○	中度の洗掘・侵食(幅2～3m、深さ・段差0.6～1m)
○	軽度の洗掘・侵食(幅2m未満、深さ・段差0.2～0.6m)
①～⑨	荒廃の進行が著しい箇所(重度●が集中など)
荒廃状況 その2 (水たまりや野営痕跡の状況)	
●	多行困難な水たまり・ぬかるみ
▲	野営指定外に野営痕跡あり
荒廃状況 その3 (刈払い等日常的な登山道維持管理に係る状況)	
○	重度のヤブ化(ルート不明瞭)
○	中度のヤブ化(歩行に支障あり)
整備状況 (木道や石組といった登山道施設の整備・維持管理状況)	
■	老朽化した木道
■	その他の木道
◆	壊れていない階段・石組
◆	その他の階段・石組
★	老朽化した木橋
★	その他の木橋、ロープほか
通行止状況 (調査対象とは異なる。総合判断時変更による追加の通行止は含まず)	
○	アクセス林道通行止
○	アクセス林道要領ゲート
○	登山道ほか区間通行止
○	登山道維持管理関係(関係機関)

青景図(725千分縮尺山岳部、前巻図、白雲石室(国土地理院の一部利用)
座標系:(測地系) 投影系=LJGD2K系、UTM系Zone54N
0 1cm=250m 500 1000 1500
1:25,000
図. 分割図D3 << II. 表大雪地域 2/4 >>
路線(3) [No. 6・7黒岳ピーク直下～黒岳ピーク]・(9)・(11)・(42)



美瑛山岳会

- ・美瑛富士避難小屋清掃、残置ゴミ回収、
- ・美瑛富士、美瑛岳 協働型施工箇所モニタリング
- ・簡易木道設置箇所維持管理
- ・望岳台～十勝岳のロープ着脱
- ・望岳台園地上部 導流工補修、すり鉢火口下部歩道路面補修
- ・十勝岳避難小屋清掃
- ・北向沢工作物維持管理、ロープ更新
- ・ポンピ沢周辺ササ刈り

- 東川自然保護官事務所
- ・美瑛富士携帯トイレブース利用状況調査 (GW)

- 上川総合振興局
環境生活課
- ・美瑛富士
地域戦略プロジェクト

美瑛町

- ・7月上旬 十勝岳避難小屋屋根の塗装
- ・望岳台 防災シェルターの建設
- ・十勝岳避難小屋備蓄の火災防災物資維持管理

- 旭川勤労者山岳会
- ・美瑛富士携帯トイレブース点検・清掃作業

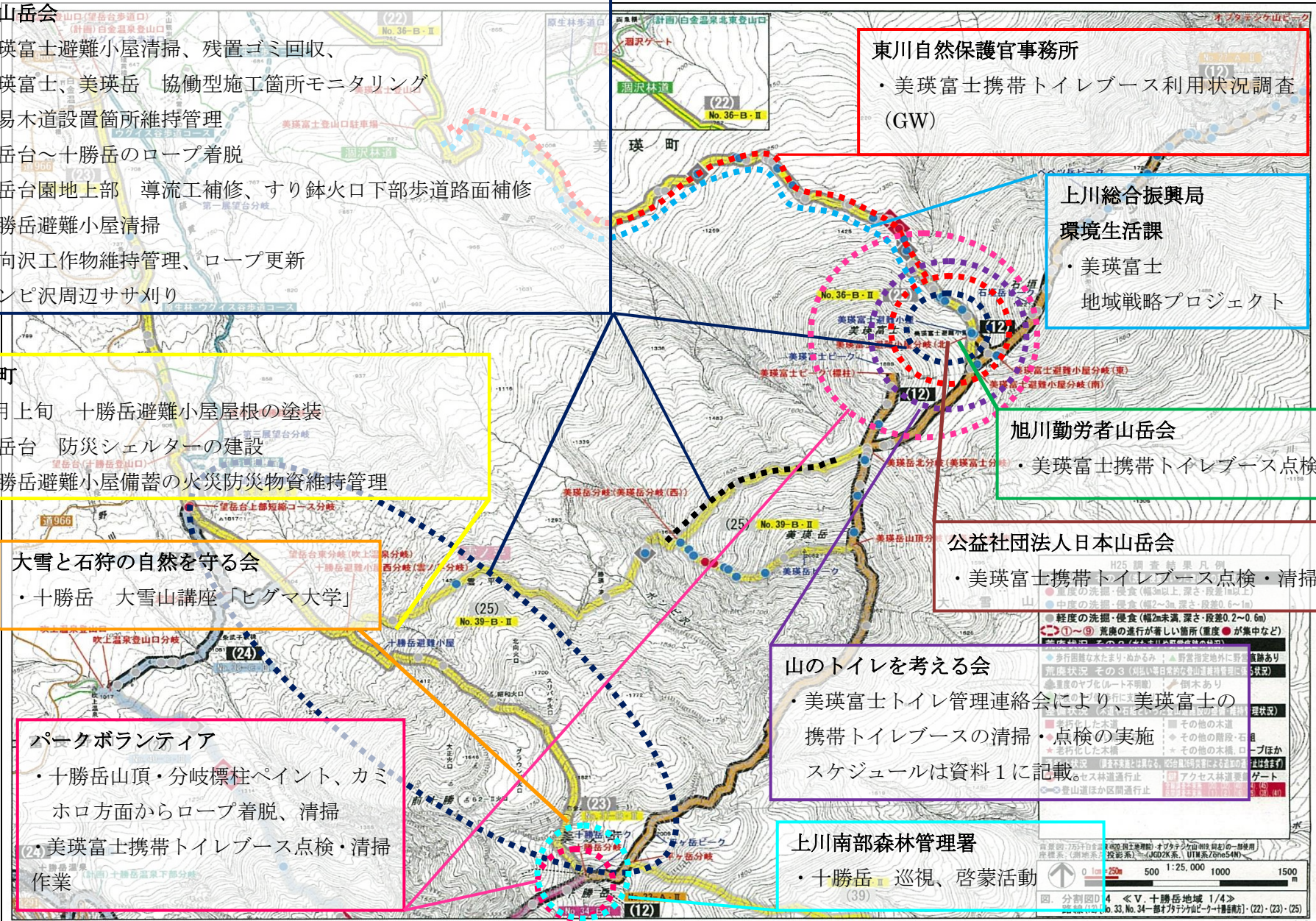
- 大雪と石狩の自然を守る会
- ・十勝岳 大雪山講座「ヒグマ大学」

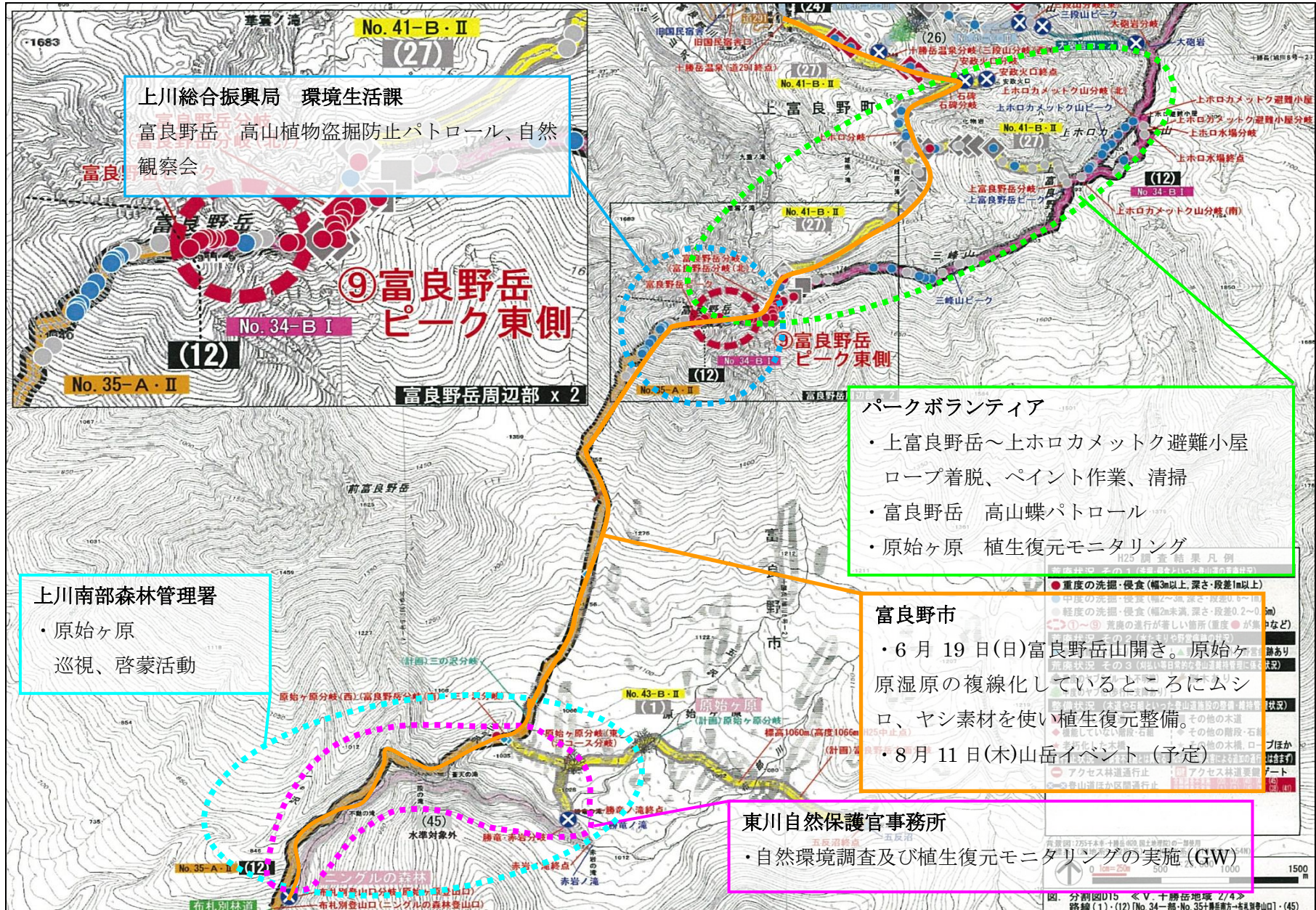
- 公益社団法人日本山岳会
- ・美瑛富士携帯トイレブース点検・清掃作業

- パークボランティア
- ・十勝岳山頂・分岐標柱ペイント、カミ
 - ・ホロ方面からロープ着脱、清掃
 - ・美瑛富士携帯トイレブース点検・清掃作業

- 山のトイレを考える会
- ・美瑛富士トイレ管理連絡会により、美瑛富士の携帯トイレブースの清掃・点検の実施
 - ・スケジュールは資料 1 に記載

- 上川南部森林管理署
- ・十勝岳 巡視、啓蒙活動





上川総合振興局 環境生活課
富良野岳 高山植物盗掘防止パトロール、自然観察会

⑨富良野岳ピーク東側

⑨富良野岳ピーク東側

パークボランティア
 ・上富良野岳～上ホロカメットク避難小屋
 ロープ着脱、ペイント作業、清掃
 ・富良野岳 高山蝶パトロール
 ・原始ヶ原 植生復元モニタリング

上川南部森林管理署
 ・原始ヶ原
 巡視、啓蒙活動

富良野市
 ・6月19日(日)富良野岳山開き。原始ヶ原湿原の複線化しているところにミノロ、ヤシ素材を使い植生復元整備。
 ・8月11日(木)山岳イベント(予定)

東川自然保護官事務所
 ・自然環境調査及び植生復元モニタリングの実施(GW)

H25調査結果凡例

● 重度の洗掘・侵食(幅3m以上、深さ・段差1m以上)

○ 中度の洗掘・侵食(幅2～3m、深さ・段差0.5～1m)

○ 軽度の洗掘・侵食(幅2m未満、深さ・段差0.2～0.5m)

①～⑤ 荒廃の進行が著しい箇所(重度)が優先

○ 山道施設の整備・維持(状況)

○ その他の木道

○ その他の階段・石積

○ 木の太極、ロープ

○ プレハブ

○ けしき

○ アkses林道通行止

○ アkses林道要路

○ 登山道ほか区間通行止

○ 150m

図. 分譲図D15 <V> 十勝岳地域 2/4 >
 路線(1)-(12)No.34-第一-No.35+富良野岳-布礼別登山口-(45)