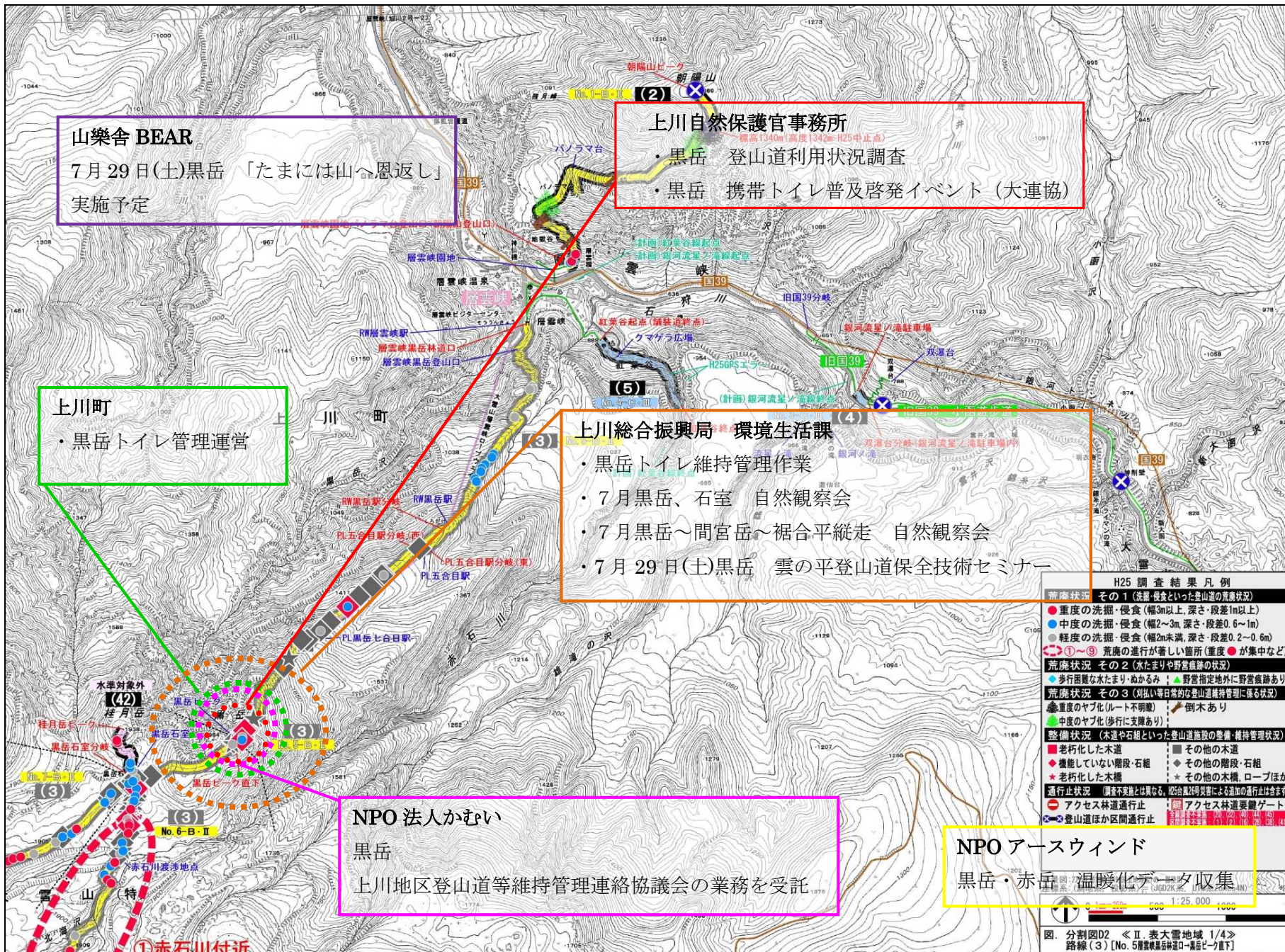


平成29年度 層雲峡地区周辺 作業箇所



山樂舎 BEAR
7月29日(土)黒岳 「たまには山へ恩返し」
実施予定

上川自然保護官事務所
・黒岳 登山道利用状況調査
・黒岳 携帯トイレ普及啓発イベント (大連協)

上川町
・黒岳トイレ管理運営

上川総合振興局 環境生活課
・黒岳トイレ維持管理作業
・7月黒岳、石室 自然観察会
・7月黒岳～間宮岳～裾合平縦走 自然観察会
・7月29日(土)黒岳 雲の平登山道保全技術セミナー

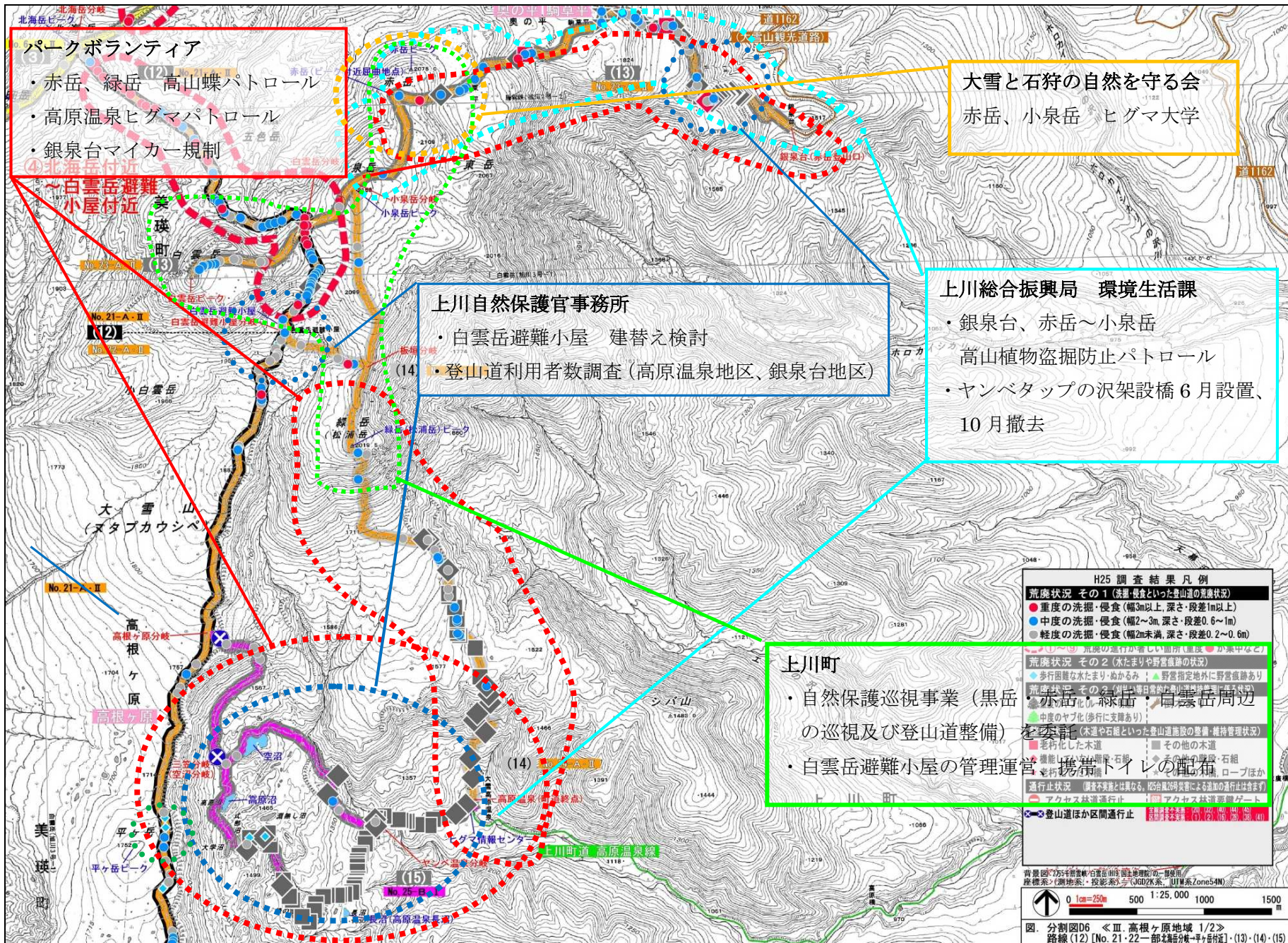
NPO 法人かむい
黒岳
上川地区登山道等維持管理連絡協議会の業務を受託

NPO アースウィンド
黒岳・赤岳 温暖化データ収集

H25 調査結果凡例	
赤座状況	その1 (洗掘・侵食といった登山道の荒廃状況)
●	重度の洗掘・侵食 (幅3m以上、深さ・段差1m以上)
●	中度の洗掘・侵食 (幅2~3m、深さ・段差0.6~1m)
●	軽度の洗掘・侵食 (幅2m未満、深さ・段差0.2~0.6m)
①~③	荒廃の進行が著しい箇所 (重度●が集中など)
荒廃状況	その2 (水たまりや野営痕跡の状況)
●	多行回遊な水たまり・ぬかるみ / ● 野営指定地外に野営痕跡あり
荒廃状況	その3 (刈払い等日常的な登山道維持管理に係る状況)
●	軽度のヤブレ (ルート不明瞭) / ● 倒木あり
●	中度のヤブレ (歩行に支障あり)
整備状況	(木道や石組といった登山道施設の整備・維持管理状況)
●	腐朽化した木道 / ● その他の木道
◆	機能していない階段・石組 / ◆ その他の階段・石組
★	腐朽化した木橋 / ★ その他の木橋、ロープほか
通行止状況	(調査実施とは異なる、状況見れば明瞭な箇所は通行止めは含まず)
○	アクセス林道通行止 / ○ アクセス林道要路ゲート
○	登山道ほか区間通行止

図. 分割図D2 <<II. 表大雪地域 1/4>>
路線(3) [No. 5層雲峡黒岳林道口～裾合平直下]

平成29年度 白雲避難小屋・高原温泉地区周辺 作業箇所



パークボランティア

- 赤岳、緑岳 高山蝶パトロール
- 高原温泉ヒグマパトロール
- 銀泉台マイカー規制

大雪と石狩の自然を守る会

赤岳、小泉岳 ヒグマ大学

上川自然保護官事務所

- 白雲岳避難小屋 建替え検討
- 登山道利用者数調査(高原温泉地区、銀泉台地区)

上川総合振興局 環境生活課

- 銀泉台、赤岳～小泉岳 高山植物盗掘防止パトロール
- ヤンベタップの沢架設橋 6月設置、10月撤去

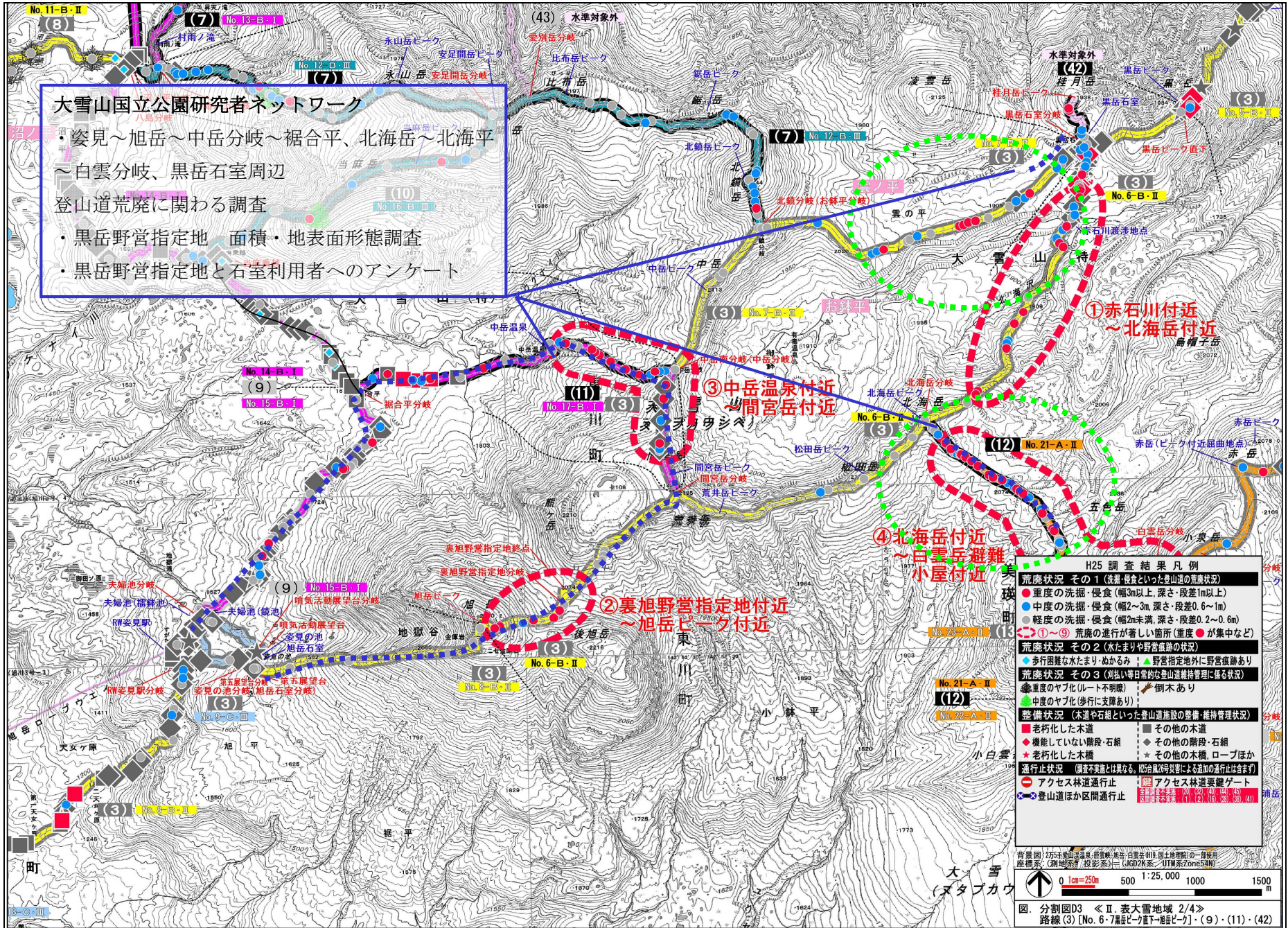
上川町

- 自然保護巡視事業(黒岳の巡視及び登山道整備)を委託
- 白雲岳避難小屋の管理運営、携帯トイレの配布

H25 調査結果凡例	
荒廃状況 その1 (洗掘・侵食といった登山道の荒廃状況)	
●	重度の洗掘・侵食(幅3m以上、深さ・段差1m以上)
●	中度の洗掘・侵食(幅2~3m、深さ・段差0.6~1m)
●	軽度の洗掘・侵食(幅2m未満、深さ・段差0.2~0.6m)
荒廃状況 その2 (水たまりや野営痕跡の状況)	
●	歩行困難な水たまり・ぬかるみ
●	野営指定地外に野営痕跡あり
登山道・そのほか(登山道整備状況)	
●	中度のヤブ化(歩行に支障あり)
●	老朽化した木道
●	その他(木道)
●	老朽化した石段・石組
●	老朽化したロープほか
通行止状況 (調査対象とは異なる。H25台風災害による登山の通行止は含まず)	
●	アクセス林道通行止
●	アクセス林道管理ゲート
●	登山道ほか区間通行止

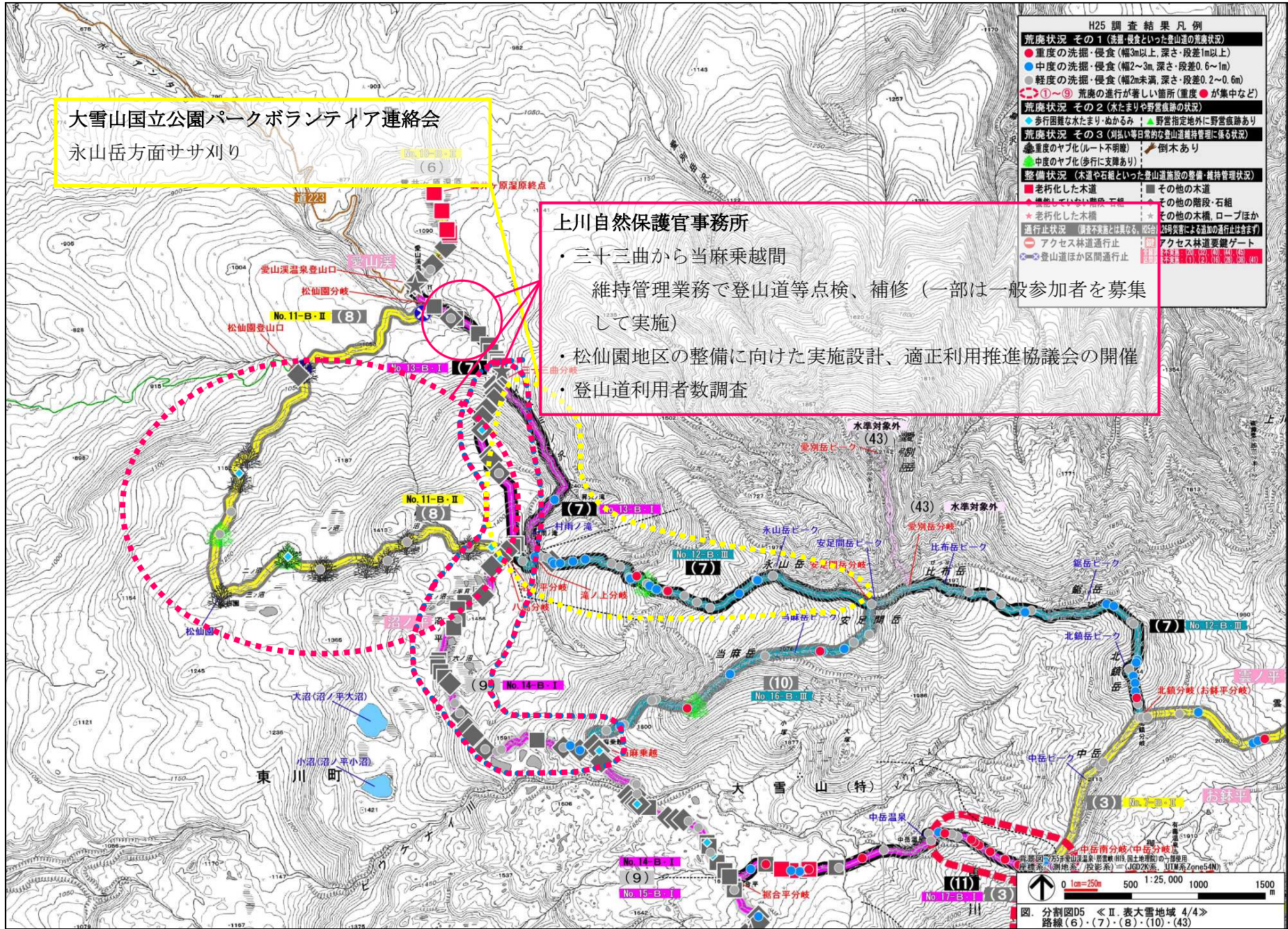
背景図：万葉名所・白雲山(登山道)の整備状況(一部抜粋)
 座標系：測地系(投影系) JGD2011系、UTM系(Zone54N)
 0 1cm=250m 500 1:25,000 1000 1500 m
 図. 分割図D6 <Ⅲ 高根ヶ原地域 1/2>
 路線(12) [No. 21-22一部北麓分岐-平ヶ岳分岐] (13) (14) (15)

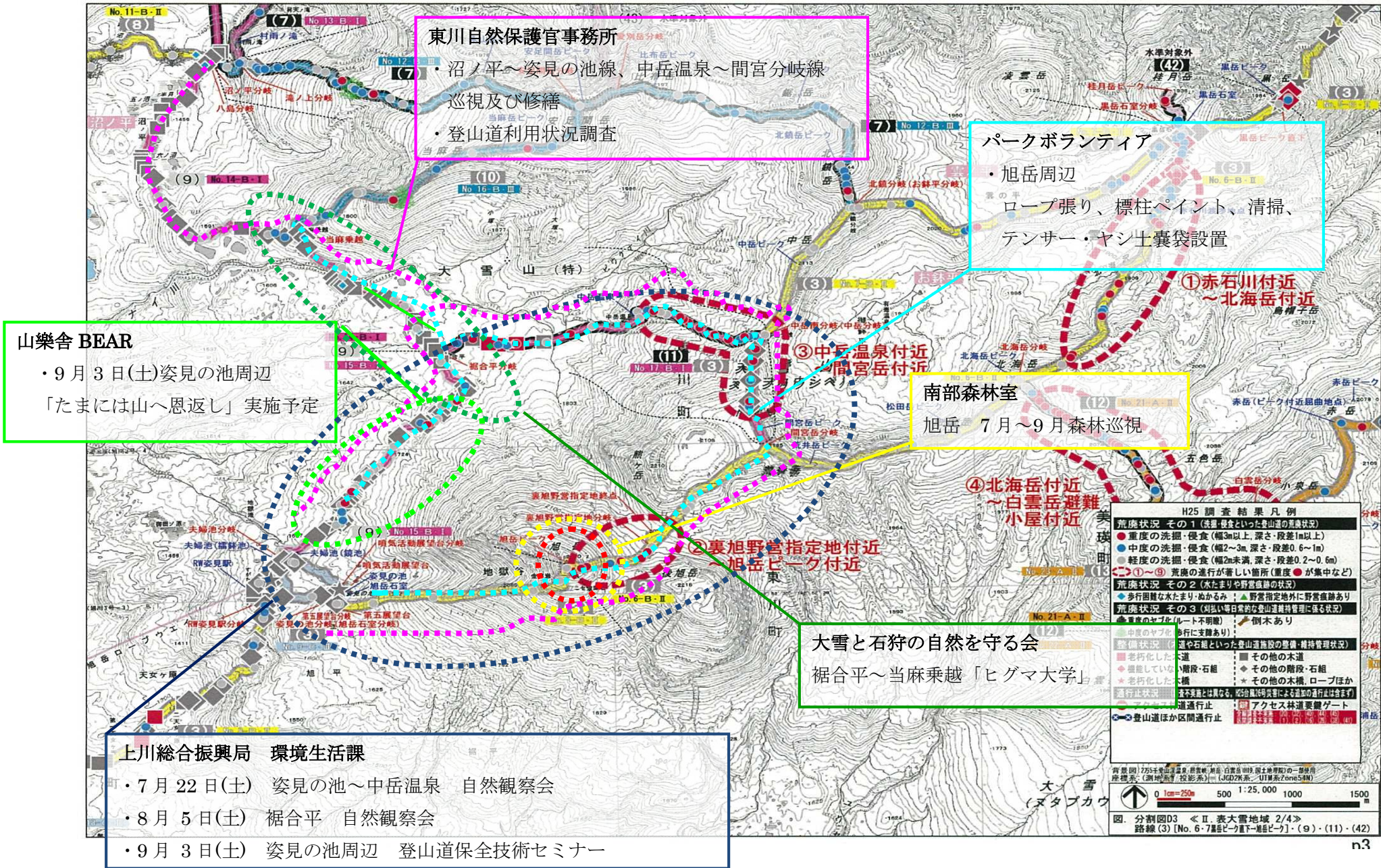
平成 29 年度 雲の平・北海平 地区周辺 作業箇所



青量図 1:25,000 大雪山温泉、前巻峠、旭岳、白雲岳 (山形県) 国土地理院の一部使用
 座標系: (測地系) 投影系: (JGD2011) UTM 区画 54N
 0 1cm=250m 500 1000 1500 m
 1:25,000
 図. 分割図D3 <<II>> 表大雪山地域 2/4
 路線 (3) [No. 6-7黒岳ピーク直下-地獄谷ピーク]・(9)・(11)・(42)

平成29年度 愛山溪地区周辺 作業箇所





東川自然保護官事務所
 ・沼ノ平～姿見の池線、中岳温泉～間宮分岐線
 巡視及び修繕
 ・登山道利用状況調査

パークボランティア
 ・旭岳周辺
 ロープ張り、標柱ペイント、清掃、
 テンサー・ヤシ土嚢袋設置

山樂舎 BEAR
 ・9月3日(土)姿見の池周辺
 「たまには山へ恩返し」実施予定

南部森林室
 旭岳 7月～9月森林巡視

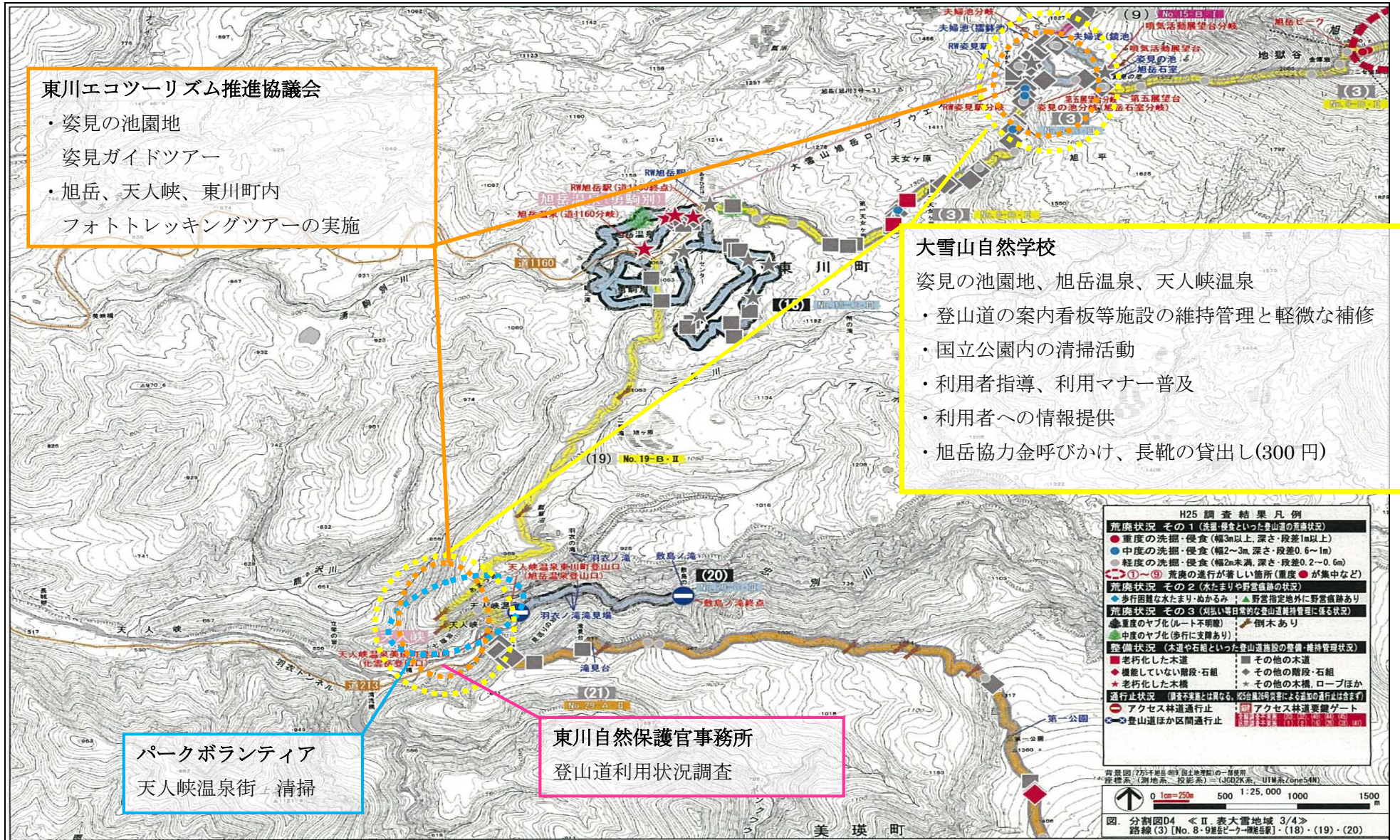
大雪と石狩の自然を守る会
 裾合平～当麻乗越「ヒグマ大学」

上川総合振興局 環境生活課
 ・7月22日(土) 姿見の池～中岳温泉 自然観察会
 ・8月5日(土) 裾合平 自然観察会
 ・9月3日(土) 姿見の池周辺 登山道保全技術セミナー

H25 調査結果凡例

● 重度の洗濯・侵食 (幅3m以上、深さ・段差1m以上)	■ 道の整備状況
● 中度の洗濯・侵食 (幅2~3m、深さ・段差0.6~1m)	■ 老朽化した道
● 軽度の洗濯・侵食 (幅2m未満、深さ・段差0.2~0.6m)	■ 崩壊している階段・石組
①②③ 荒廃の進行が著しい箇所(重度●が集中など)	■ 崩壊している橋
● 歩行困難な水たまり・ぬかるみ ▲ 野営指定外に野営痕跡あり	■ 老朽化した柵
● 歩道のセパレート不明瞭	■ 不具合とは異なる、総合監視員等による追加の通行止め措置あり
● 倒木あり	■ 通行止め
● 中程度のヤブ	■ アクセス林道要領ゲート
● 道や石組といった登山施設の整備・維持管理状況	■ 登山道ほか区間通行止
■ その他の木道	
■ その他の階段・石組	
■ その他の木柵、ロープほか	

図. 分割図D3 << II. 表大雪地域 2/4 >>
 路線(3) [No. 6・7 裾合平～当麻乗越]・(9)・(11)・(42)



美瑛山岳会

- 上川中部森林管理署との協定事業（国民参加の森林づくり事業）
- ・十勝岳登山道保護ロープ着脱（前十勝分岐～十勝岳頂上 300m）
- ・十勝岳避難小屋残置ゴミ回収等の清掃（町山岳事故防止協議会と共同）
- ・美瑛富士避難小屋残置ゴミ回収等の清掃
- ・美瑛岳登山道北向沢徒渉点補修（鉄製ハンゴ・登下降用ロープ維持点検・側道補修）
- ・美瑛岳登山道協働型整備箇所補修及び追加施工（美瑛岳分岐～上部 200m）
- ・美瑛富士登山道ササ狩り整備（涸沢川源頭～美瑛岳分岐周辺 0.5km）
- ・美瑛富士登山道補修（簡易木道維持点検）

東川自然保護官事務所

- ・美瑛富士携帯トイレブース利用状況調査（GW）
- ・登山道利用状況調査

旭川勤労者山岳会

- ・8月27日(日) 美瑛富士携帯トイレブース点検・清掃作業

公益社団法人日本山岳会

- ・9月17日(日) 美瑛富士携帯トイレブース点検・清掃作業
- ・北海道より受託する高山植物盗掘パトロール（大雪山、十勝岳連峰）

山のトイレを考える会

- ・美瑛富士トイレ管理連絡会により、美瑛富士の携帯トイレブースの清掃・点検の実施
- スケジュールは資料9に記載。

上川南部森林管理署

- ・十勝岳 巡視、啓蒙活動

大雪と石狩の自然を守る会

- ・十勝岳～カミホロ「ヒグマ大学」

パークボランティア

- ・十勝岳山頂・分岐標柱ペイント、カミホロ方面からロープ着脱、清掃
- ・美瑛富士携帯トイレブース点検・清掃作業

