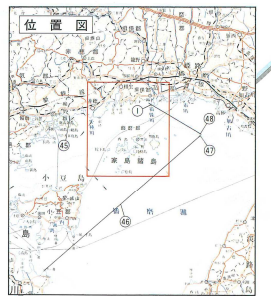


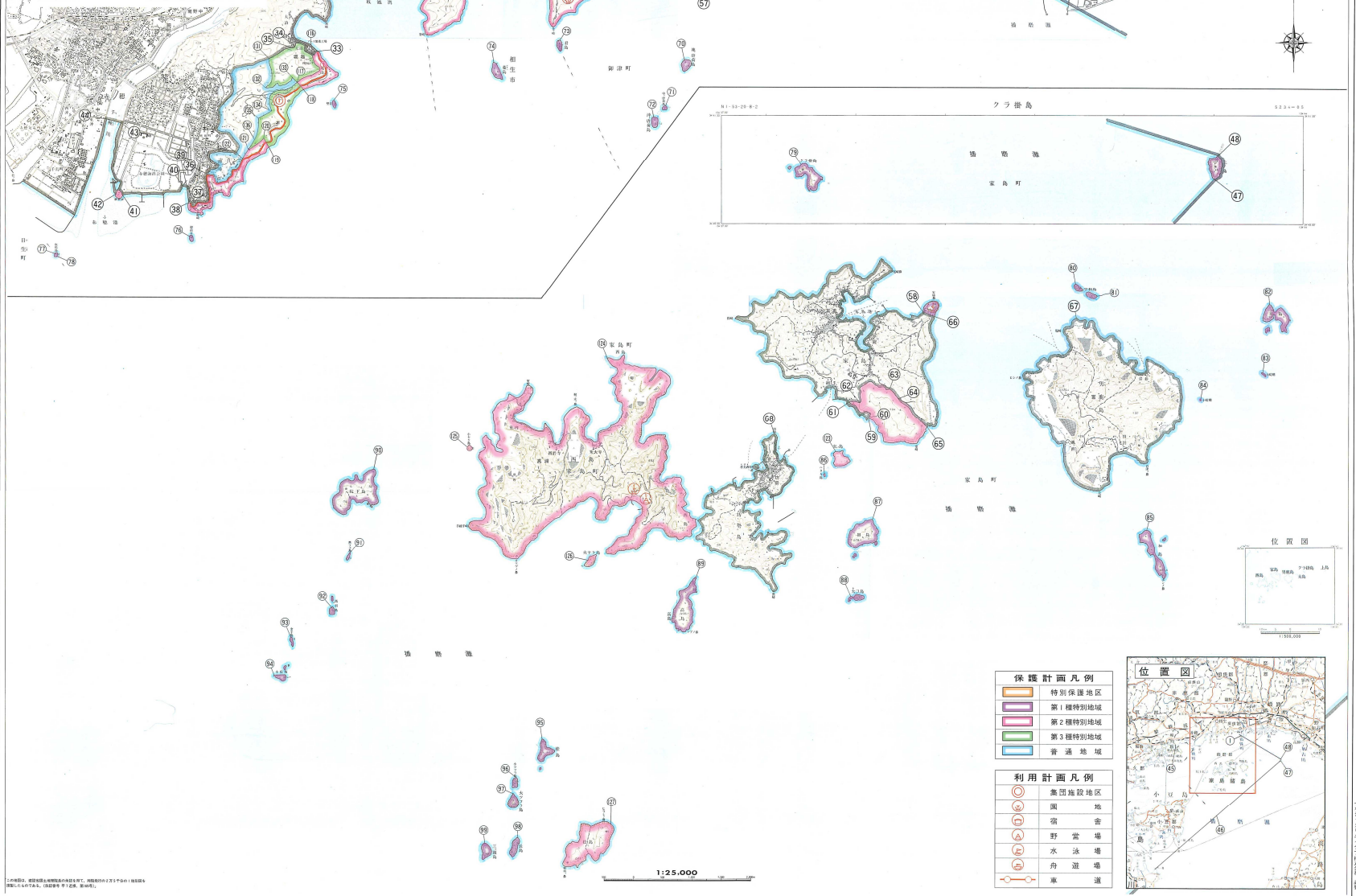


瀬戸内海国立公園(西播地域) 区域及び公園計画図

No.	名称	種別	面積(㎡)	備考
1
2
3
4
5
6
7
8
9
10
11
12
13
14
15
16
17
18
19
20
21
22
23
24
25
26
27
28
29
30
31
32
33
34
35
36
37
38
39
40
41
42
43
44
45
46
47
48
49
50
51
52
53
54
55
56
57
58
59
60
61
62
63
64
65
66
67
68
69
70
71
72
73
74
75
76
77

昭和三十五年五月十日 厚生省告示第145号 区域の指定
 昭和三十五年五月十一日 厚生省告示第104号 区域の追加指定
 昭和三十二年十月二十日 厚生省告示第341号 特別地域の指定
 及び
 昭和三十二年十月二十日 厚生省告示第344号 特別保護地区の指定
 平成六年十一月七日 環境庁告示第35号 公園計画の検討
 101号



- 保護計画凡例**
- 特別保護地区
 - 第1種特別地域
 - 第2種特別地域
 - 第3種特別地域
 - 普通地域
- 利用計画凡例**
- 集落施設地区
 - 園
 - 畜舎
 - 野営場
 - 水泳場
 - 舟遊場
 - 車道

環境省 国土利用政策課 瀬戸内海国立公園(西播地域)区域及び公園計画図