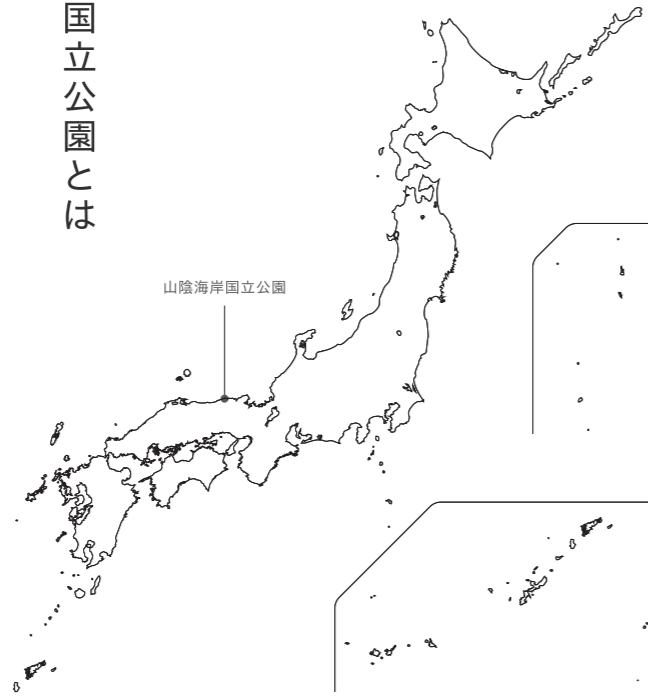


# 山陰海岸 国立公園

National  
Parks  
of Japan



国立公園とは



国立公園は、日本を代表する自然の風景地として、自然公園法に基づいて国が指定するものです。北は北海道から南は沖縄、小笠原諸島まで34の国立公園が指定されており、年間3億人以上が利用しています。国立公園内は、自然の絶景だけではなく、野生の動植物、歴史文化などの魅力の宝庫です。日本の国立公園は、森林、農地、集落など多様な環境が含まれていることが特長です。ほとんど手つかずの自然が残されているところがある一方で、自然と人の暮らしが織りなす地域の歴史や文化にふれることができます。是非、実際に国立公園を訪れ、四季折々に変化する日本の美しい自然を満喫してください。

## 地形地質

山陰海岸国立公園の特色ある景観を形成する海岸は主として岩石海岸です。日本海の荒波と季節風による侵食・風化により、海食崖、海食洞、岩礁などが著しく発達し、海岸線は複雑に入り組んだリアス海岸（沈水海岸）となっています。また、その岩石は種類が豊富で多様な地質構造を持つため、特異な地形を随所で形成します。岩石海岸と対照的な景観となっている砂浜海岸は、海食で生じた砂や河口から運ばれた砂により形成され、代表的な鳥取砂丘では砂の移動に起因する特異な景観を作り出しています。地質は、玄武岩・安山岩・流紋岩などの火山岩（節理の発達したものが各所に見られる）や火山砕屑岩と礫岩・砂岩・泥岩などの堆積岩を主とし、一部では花崗岩も見られます。このような岩石が作り出す地層の重なり、不整合、岩脈節理などの多様な産状や地質構造も山陰海岸国立公園で見るすることができます。

### 鳥取砂丘

鳥取砂丘は、東西16km、南北2.4kmに広がる日本最大級の砂丘です。中国山地から流れ出た砂が、川と海に運ばれ、風に吹き上げられてきました。砂と風が作り出す美しい模様（風紋）や、凹地形のスリパチなどが見られ、変化や起伏に富んだ独特の地形が鳥取砂丘の魅力です。

## 特長



### 海岸地形の博物館

山陰海岸国立公園は、東は京都府京丹后市から西は鳥取県鳥取市に至る約75kmの海岸部が指定されています。山地が直接海に接するリアス海岸（沈水海岸）で、海食崖、海食洞、岩礁などが著しく発達し、海域と一体となった変化に富む海岸景観が特色となっています。その一方で、海食や河口から運ばれた砂により形成された鳥取砂丘に代表される開放的な砂丘の景観も特色となっています。このようにこの国立公園では特異な地形が随所で見られ、また、これらの地形はさまざまな岩石から成っていることから「海岸地形の博物館」とも呼ばれています。平成22年には山陰海岸国立公園を中心とする「山陰海岸ジオパーク」の世界ジオパークネットワークへの加盟が認定され、山陰海岸の重要性が世界的にも認められています。


【指定年月日】昭和38年7月15日  
【関係都道府県】京都府、兵庫県、鳥取県



浦富海岸

鳥取砂丘

## 生物文化



### 動物

ニホンジカ、イノシシなどの大型哺乳類を始め、キツネ、タヌキ、トウホクノウサギなどの中型哺乳類などの多くの動物が生息しています。また、猫崎半島は渡り鳥の重要な中継地となっており、渡りの季節には数多くの鳥を見ることができます。さらに、円山川流域は、一度は絶滅したコウノトリの野生復帰の場となっています。

### 植物

落葉広葉樹の二次林が多く、わずかに島や岬、社寺境内のごく一部分に照葉樹林からなる原生的な森が残されています。鳥取砂丘・丹後砂丘をはじめとする砂丘地帯ではコウボウムギ、ハマニガナ、ハマゴウ、ハマボウフウなどの海浜植物を見ることができます。また、丹後砂丘で見られるトウテイランは大変珍しい植物です。



コウノトリ



トウテイラン

ハマニガナ

ハマボウフウ

### 海にすむ生き物

沿岸部では、対馬暖流の影響を受け、南方系の魚類や小動物を比較的多く見ることがができます。また、ウミウシやアメフラシといった軟体動物も数多く生息しています。海の透明度が高い山陰海岸国立公園では、藻場の美しさも魅力のひとつであり、すばらしい海中景観を楽しむことができます。

### 文化景観

陸域では、瓦屋根の漁村集落とその後ろの急崖地がつくり出す日本海沿岸独特の景観を各地の湾奥部で見ることができます。また、志賀直哉をはじめとした数々の文豪が訪れたことで知られる城崎温泉では、柳の揺れる情緒豊かな風景を楽しむことができます。鳥取砂丘周辺で見られるラッキョウ畑もこの国立公園の特徴的な景観です。



ソラスメダイ

アオウミウシ

らっきょう畑



城崎温泉

漁村集落

## 取り組み



### 鳥取砂丘景観復元事業

鳥取砂丘では、砂の移動が弱まったことなどにより本来砂丘に生育していた植物以外の植物の進入が著しく、これによってさらに砂の移動が抑えられ、砂丘特有の風紋などが見られなくなるなど砂丘独特の景観が損なわれてきていました。そこで、鳥取県、鳥取市が中心となり、除草作業を行っています。現在では砂の移動がよみがえり文字どおり「生きた砂丘」が戻りつつあります。

### パークボランティア

国立公園において、自然観察会などの解説活動や美化清掃、利用施設の簡単な維持修理などの各種活動について、自発的に協力していただける方々を環境省がパークボランティアとして登録しています。山陰海岸国立公園のパークボランティアは、主に竹野スノーケルセンターを活動拠点とし、シュノーケリング、磯の生き物観察などの自然解説活動を実施しています。これ以外にも海岸清掃、自然情報収集、生物生息状況調査も行い、訪れる方に山陰海岸国立公園の魅力を伝えています。



砂丘除草風景

磯観察

海岸清掃活動

## 連絡先一覧

近畿地方環境事務所  
〒540-6591 大阪市中央区大手前1-7-31 OMM8F  
| TEL | 06-4792-0705 | FAX | 06-4790-2800  
| URL | <http://kinki.env.go.jp/>

竹野自然保護官事務所  
〒669-6201 兵庫県豊岡市竹野町竹野3662-4  
| TEL | 0796-47-0236 | FAX | 0796-47-0249

浦富自然保護官事務所  
〒681-0003 鳥取県岩美郡岩美町浦富字出逢1098-3  
| TEL | 0857-73-1146 | FAX | 0857-73-1146

山陰海岸国立公園サイト  
<http://www.env.go.jp/park/sanin/>



発行：環境省  
発行年：2018年

※見どころ案内マップは、指定区域の概要を示すために作成したものであり、誤差があることを考慮した上でご利用ください。

## 国立公園の利用上のマナー

多くの方々に楽しく利用していただくために、国立公園内では自然を大切にすることを心がけ、次のことを守ってください。

- ゴミを捨てないでください
- 花や植物を採らないでください
- 野生動物に餌を与えないでください
- 動物を獲らないでください
- 歩行中禁煙
- たき火は指定の場所で行いましょう

### 鳥取砂丘の利用に関するお願い

- 美しい砂丘の景観と自然を守り、みんなで気持ちよく利用するために砂丘内では次のことに注意して下さい。
- 車、オートバイなどの乗り入れは行わない。
- 砂を持ち出さない。
- 砂丘の斜面などに文字や絵を描かない。
- ペットを放さない。
- ゴミを捨てない。
- 花火を行わない。
- キャンプ場以外でのキャンプは行わない。
- 他のお客様の迷惑になる行為は行わない。



鳥取砂丘

多鯉ヶ池

浦富海岸

千貫松島



錨の袖

はさかり岩

猫崎半島



玄武洞

久美浜湾

兜山

01 鴨ヶ磯



西から順に、小鴨ヶ磯、楢谷、大鴨ヶ磯の三つの浜を総称して鴨ヶ磯と呼んでいます。複雑な入り江に数多くの小島が浮かび、浜では大粒の石英砂が水晶のように輝きます。

02 菜種五島



城原海岸にある5つに連なった島々です。先端の菜種島は周囲約400m、高さ約60mの島で、春になると野生の菜の花が島を黄金色に飾ります。

03 龍神洞



岩の断層に沿って海食が進行してきました。東洞窟(海龍神)と西洞窟(丘龍神)の2つに分かれており、岸壁にはイワツバメが巣を作り、洞内にはキクガシラコウモリが生息しています。

04 穴見



日本海ができた頃の安山岩などが侵食されてきた。夫婦などの小島が点在する磯浜です。俵状の柱状節理の発達した流紋岩の岩脈が、岬や小島を造っています。

05 龍宮洞門



花崗岩の岩壁に昇り龍のように天に向かってのびている安山岩の岩脈の下部に洞門ができています。そのため、その名がつけました。

06 三尾大島



マグマが固まってきた六角形状の柱状節理が発達した島で、特に島の南東側は、無数の柱状節理と明確な板状節理が美しい景観を造っています。

07 旭洞門



館岬の中央部にある洞門。洞門の名称は洞門から朝日が差す景観の素晴らしさから名付けられました。

08 孔雀洞門



柱状・板状節理の一部が海食を受けてきたものです。孔雀が羽を広げた様に見えることからこの名前がつけました。

09 今子浦



千畳敷と呼ばれる岩礁と白砂の砂浜が隣り合う入り江で、海水浴やキャンプを楽しむことができます。また、形から「カエル島」と呼ばれる島や、人の足裏や宝珠を思わせる不思議な形をした白島などのさまざまな地形を見ることができます。

10 竹野浜



東西約800mの遠浅の砂浜で、透明度が高く、快水浴場百選をはじめ、日本の渚100選、日本の水浴場55選、日本の水浴場88選などにも選ばれる日本を代表する海水浴場の一つです。

11 小天橋



久美浜湾と日本海を分ける美しい砂丘地帯で、京都の自然200選に選ばれています。地形が天橋立に似ていることから「小天橋」と呼ばれるようになりました。

12 丹後砂丘



久美浜湾河口から木津川河口付近まで約7kmの砂丘が広がっており、夏は海水浴場として賑わいます。また、トウテイランなどの貴重な海岸植物が自生しています。

13 五色浜



岩場の海岸で、波食棚が見られます。波食棚のポットホールや潮だまりなどでは、海の生きものを観察することができます。様々な色の磯が見られることから「五色浜」と呼ばれています。

Information 施設案内

竹野スノーケルセンター
〒669-6216
兵庫県豊岡市竹野町切浜字大浦1218
TEL: 0796-47-1932
山陰海岸国立公園の自然情報を提供するとともに、自然とのふれあいをサポートする施設。貴重な自然や生き物たち、その環境とのつながりを映像やジオラマなどによって、わかりやすく紹介しています。また、シュノーケリング、ジオカヌー、磯の生き物観察、ネイチャーラフトなどのプログラムも開催しています。



(C) TAKENO snorkel center

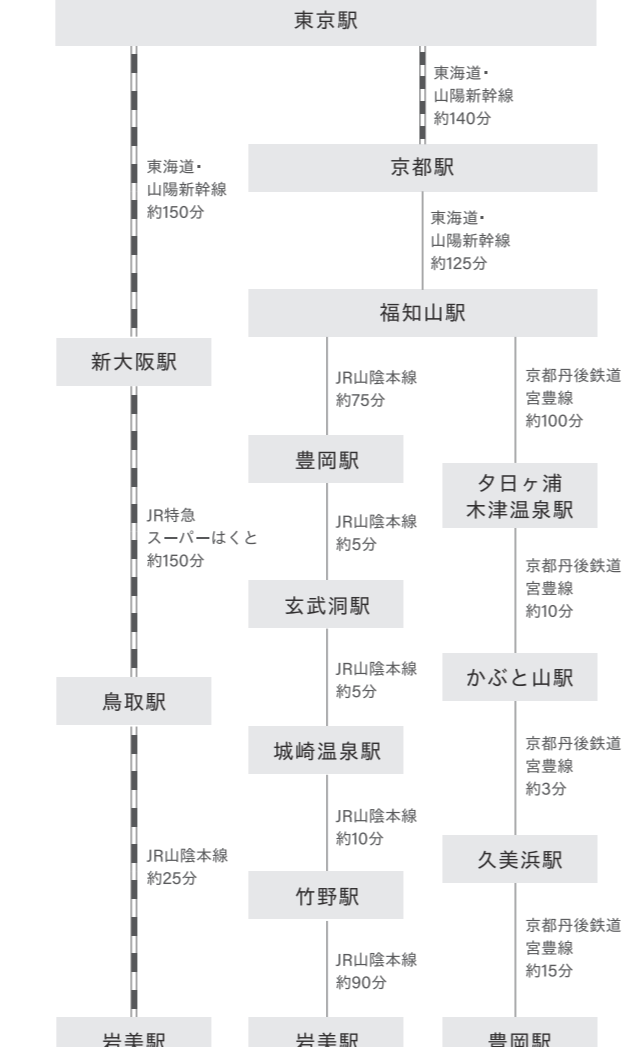
鳥取砂丘ビジターセンター
鳥取県鳥取市福部町湖山2164-971
TEL: 0857-22-0021

山陰海岸ジオパーク海と大地の自然館
鳥取県岩美郡岩美町牧谷1794-4 TEL: 0857-73-1445
新温泉町山陰海岸ジオパーク館
兵庫県美方郡新温泉町戸屋字水尻 TEL: 0796-82-5222
香美町立ジオパークと海の文化館
兵庫県美方郡香美町香住区1113番地 TEL: 0796-36-4671
玄武洞(げんぶどう)公園案内所
兵庫県豊岡市赤石1353 TEL: 0796-21-9016(豊岡市大交流課)

浦富海岸(うらどめかいがん)島めぐり遊覧船
鳥取県岩美郡岩美町大字大谷2182 TEL: 0857-73-1212
但馬海岸遊覧船
兵庫県美方郡新温泉町戸屋 TEL: 0796-82-1904

竹野海岸コウトリキャンプ場
兵庫県豊岡市竹野町竹野 TEL: 0796-47-1511
柳茶屋キャンプ場
鳥取市浜坂1157-115(鳥取市サイクリングターミナル「砂丘の家」の隣)
TEL: 0857-20-3227
浜坂県民サンビーチ
兵庫県美方郡新温泉町戸屋 TEL: 0796-82-4580

Access 交通アクセス



※アクセスルートは一例です。各区間の所要時間は目安です。詳しくは各交通機関の窓口・ホームページなどでご確認ください。



※詳細な区域確認等に当たっては、担当の環境省自然保護官事務所等に問い合わせください。