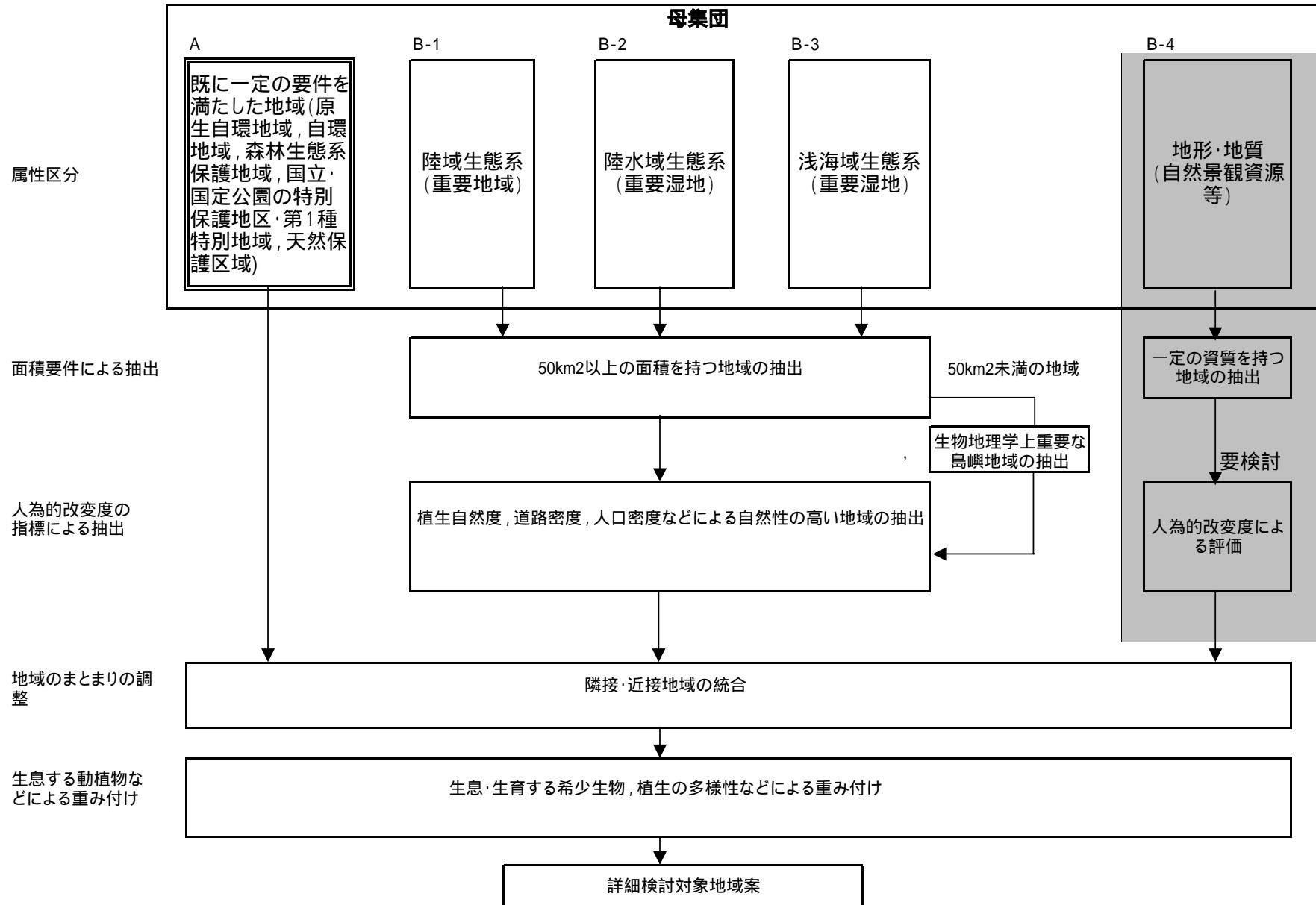


## 詳細検討対象地域の絞り込み手順（案）

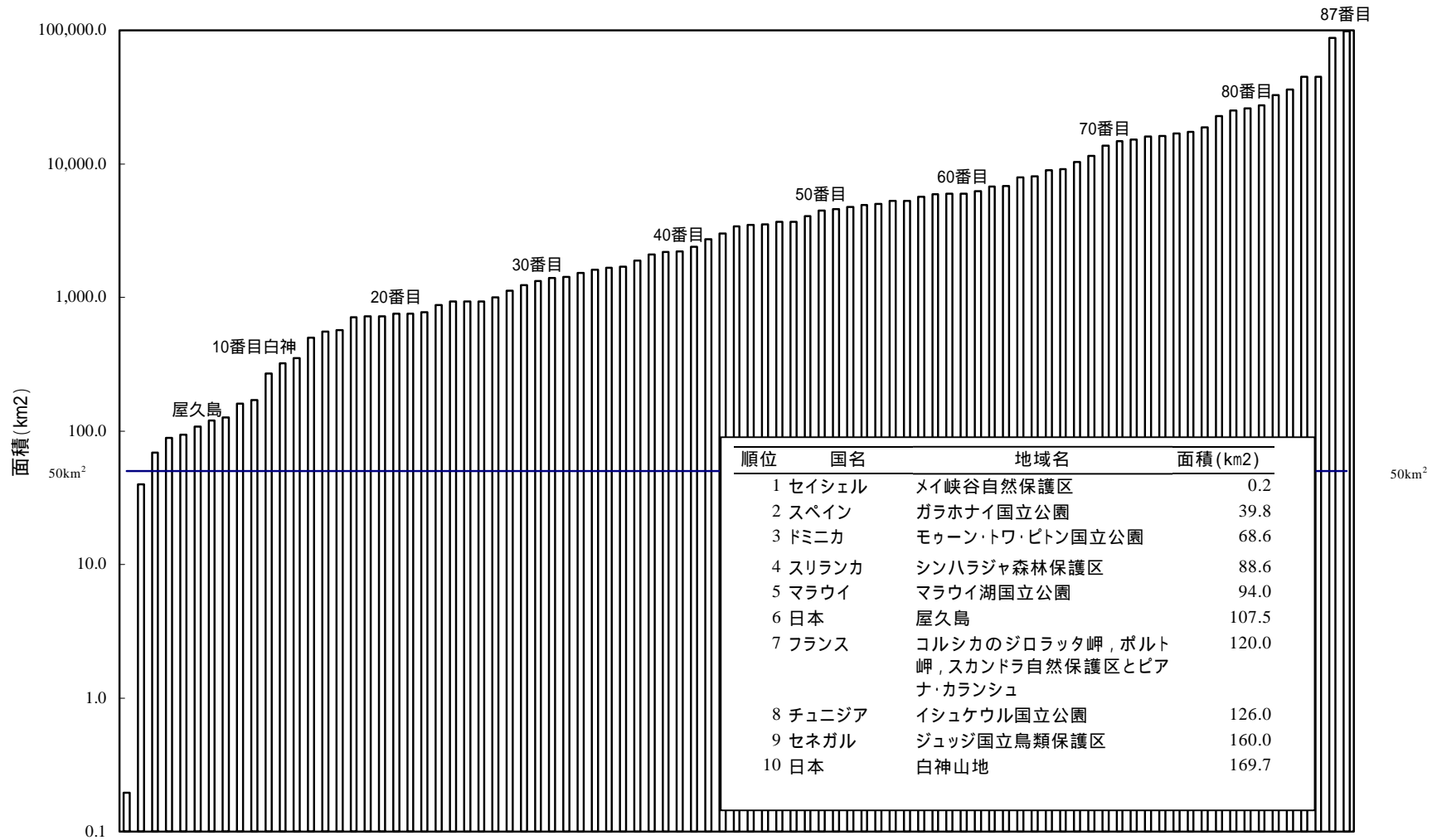
詳細検討すべき地域の絞り込み手順(案)

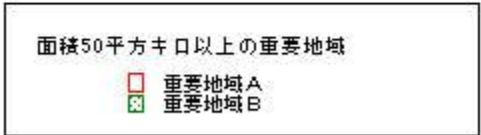
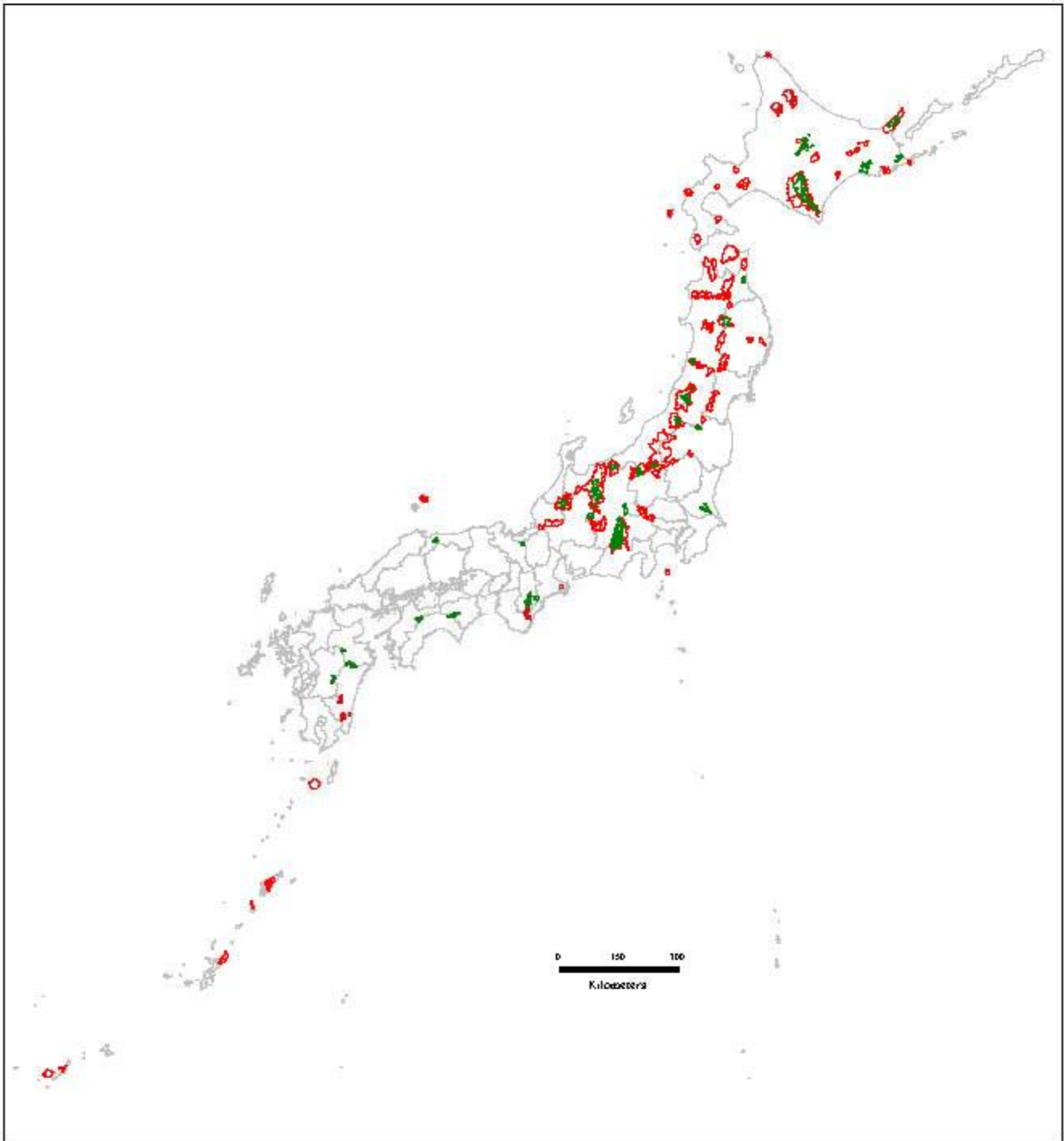


母集団(案)整理表

	項目	対象	目的	選定・指定手順	要件	規制とその法的根拠	備考	
A	原生自然環境保全地域	原生的な自然	原生的な自然環境の保全	指定要件に基づき中央環境審議会が答申	1,000ha以上, 国有地	改変行為禁止	自然環境保全法	5地域
	自然環境保全地域	すぐれた自然	左記の保全	指定要件に基づき中央環境審議会が答申	100ha以上など	改変行為許可制, 捕獲禁止など	自然環境保全法	10地域
	森林生態系保護地域等(保護林)	原生的な森林生態系や優れた自然環境	国有林野内の優れた自然環境等の保護	設定委員会等を通じ設定	1,000ha以上など	改変行為等の規制	国有林野管理経営規程	821箇所
	国立公園	日本の風景を代表する自然の風景地	風致景観の維持, 適正な利用	中央環境審議会が答申	原則として2,000ha以上	行為規制	自然公園法	28公園
	国定公園	国立公園に準ずる自然の風景地	風致景観の維持, 適正な利用	中央環境審議会が答申	原則として1,000ha以上	行為規制	自然公園法	55公園
	天然保護区域	貴重な自然等	動物、植物及び地質鉱物で我が国にとって学術上価値の高いものの保存	指定基準に基づく文化財審議会による答申	天然記念物に富んだ代表的な一定の区域	現状変更行為等の規制	文化財保護法	23件
B	重要地域	陸域生態系	多様性保全上重要な生態系に関する基盤情報整備	研究者などへのアンケート	Aにおいて20ha以上	- - - - -	- - - - -	1,591箇所
	重要湿地	湿地	保全の基礎資料, 開発などにおける配慮事項	研究者ヒアリング		- - - - -	- - - - -	500箇所
	自然景観資源	自然景観	地形・地質等の位置, 特性の把握	文献, 研究者ヒアリング, 現地調査	人工的なものではない, 季節的なものではない.	- - - - -	- - - - -	約15,000件

### 森林・湿地を主な対象とする自然遺産地域の面積順配列





面積50km<sup>2</sup>以上の重要地域一覧

重要地域No.	地域名
A1	峰岡山林エゾマツ・トドマツ林
B12	硫黄山高山帯
A7	知床半島エゾマツ・トドマツ林
B10	遠音別岳・知西別岳高山帯
A27	函岳周辺エゾイタヤ・シナノキ林
A8	ピヤシリ岳周辺エゾマツ・トドマツ林
A46	朱鞠内湖周辺エゾマツ・トドマツ林
B38	風蓮湿原
A17	温根沼周辺アカエゾマツ林
A9	川湯アカエゾマツ林
A10	雄阿寒岳山麓エゾマツ・トドマツ林
A11	雌阿寒岳山麓アカエゾマツ林
B34	釧路湿原
A18	厚岸湖周辺エゾマツ・トドマツ林
A20	然別湖エゾマツ・トドマツ林
A13	大雪山忠別川源流部エゾマツ・トドマツ林
B3	大雪山高山帯
A47	奥手稲山エゾマツ・トドマツ林
A21	留真周辺エゾイタヤ・シナノキ林、エゾマツ・トドマツ林
B1	日高山脈高山帯
A22	日高山脈エゾマツ・トドマツ林
A23	日高ミズナラ・エゾイタヤ林
A49	支笏湖・漁川渓谷エゾマツ・トドマツ林
A32	昆布岳ダケカンバ林
A39	駒ヶ岳ミズナラ林
A37	狩場山ブナ林
A38	奥尻島ブナ・ミズナラ林、キタゴヨウ林
A42	大千軒岳ブナ林
A105	下北半島ブナ林
B261	小川原湖湿原
A106	津軽半島ブナ林
A107	十和田・八甲田山ブナ林
A111	白神山地ブナ林
A109	相馬村藍内川上流ヒノキアスナロ林
A110	碓ヶ関周辺スギ林
A114	四角岳ブナ林
A116	早池峰山ブナ・ヒノキアスナロ林
A55	津軽石川源流イヌブナ林

重要地域No	地域名
A137	八幡平ブナ林
B294	八幡平・岩手山亜高山帯
A141	大平山山系ブナ林
A118	真昼山地ブナ林
B336	鳥海山亜高山帯
A153	鳥海山周辺・丁岳・雄勝岳ブナ林
A119	栗駒山・焼石岳周辺ブナ林
A155	神室山ブナ林
A169	月山ブナ林
B413	月山亜高山帯落葉低木林
A121	船形山ブナ林
A122	蔵王山周辺ブナ林
B412	朝日連峰亜高山帯低木林
A165	朝日連峰ブナ林
A170	茂庭ブナ林
B410	吾妻山オオシラビソ林
A166	吾妻山ブナ林
B400	飯豊山高山帯
B409	飯豊山亜高山帯低木林
A167	飯豊山地ブナ林
A177	越後三山只見ブナ林
A73	甲子ブナ林
B490	奥利根ミヤマナラ林
B784	霞ヶ浦
A173	奥利根地方ブナ林
A174	武尊山ブナ林
B572	雨飾山亜高山帯
A178	神奈山ブナ林
A191	カヤノ平ブナ林
A193	苗場山周辺ブナ林
B498	苗場山亜高山帯
A85	檜原シオジ林
B224	八ヶ岳山岳地域ミズナラ林、シラビソ林
B531	立山連峰亜高山帯
A194	飛騨山脈ブナ林
A195	大坂谷ブナ林
B568	北アルプス高山帯
B571	上高地亜高山帯

重要地域No.	地域名
A180	白山及び庄川上流ブナ・ミズナラ林
B560	白山亜高山帯
A214	隠岐島シイ・カシ林
A86	荒川源流域ブナ・イヌブナ林
A87	奥多摩水源地ブナ林
B233	南アルプスシラビソ・オオシラビソ林
A102	赤石山脈ブナ林
B242	大井川源流部ツガ林
B234	御岳亜高山帯
A99	御岳ヒノキ・ミズナラ林
A101	赤沢ヒノキ林
A100	木曾山脈ヒノキ林
A198	能郷白山ブナ林
A201	安蔵山・三国岳ブナ・ミズナラ林
B657	芦生ブナ・スギ林
B717	大山ブナ林
A240	大島スダジイ林
A303	伊勢神宮コジイ林、カシ林
B977	大台ヶ原・大杉谷自然林
B996	大峰山脈ブナ・ウラジロモミ林、ブナ林
A307	熊野川流域カシ林
B1042	三嶺、西熊渓谷ブナ・ミズナラ林、ウラジロモミ林、モミ・ツガ林
B1036	石鎚山ブナ林、ウラジロモミ林、モミ・ツガ林
B1125	九重山群ブナ林
B1124	祖母山・傾山ブナ林
B1117	国見岳・五勇山・烏帽子岳・五家荘自然林
A365	綾・掃部岳北西稜カシ林
A370	鱒塚山地周辺カシ林
A380	屋久島シイ・カシ林、スギ・モミ林
A381	奄美大島中南部スダジイ林
A382	徳之島山地(大城山等)スダジイ林
A383	沖縄島山原山地スダジイ林
A391	石垣島山地スダジイ林
A393	西表島山地スダジイ林

## 南西諸島及び小笠原諸島の重要地域一覧

地域	重要地域番号	重要地域名	地域面積50km <sup>2</sup> 以上
奄美・沖縄	A381	奄美大島中南部スダジイ林	*
	B1155	奄美大島住用川河口マングローブ林	
	A382	徳之島山地(大城山等)スダジイ林	*
	B1157	沖永良部島田皆岬海崖上	
	B1158	徳之島犬田布岬海崖上草原	
	A384	伊平屋島山地スダジイ林	
	A383	沖縄島山原山地スダジイ林	*
	B1171	沖縄島慶佐次川河口マングローブ林	
	B1187	沖縄島辺戸岳石灰岩地	
	A385	伊是名山リュウキュウマツ林	
	A386	沖縄島嘉津宇岳・安和岳・八重岳スダジイ林	
	A387	渡嘉敷島山地スダジイ林	
	B1183	伊江島北海岸隆起サンゴ礁海浜	
	B1184	沖縄島南部斉場(セーハー)御嶽(ウタキ)林	
	B1189	沖縄島本部円錐カルスト群	
	A388	久米島アーラ岳・宇江城岳周辺オキナワウラジロガシ	
	A389	魚釣島タブノキ林	
	A390	宮古島平良市亜熱帯植物園照葉樹・灌木林	
	A391	石垣島山地スダジイ林	*
	A393	西表島山地スダジイ林	*
	B1159	西表島船浦湾マングローブ林	
	B1160	西表島仲間川流域マングローブ林	
	B1161	西表島クイラ川河口マングローブ林	
B1162	西表島前良川河口マングローブ林		
B1163	西表島後良川河口マングローブ林		
B1164	西表島仲良川河口マングローブ林		
B1165	西表島星立(与那田川)マングローブ林		
B1166	西表島浦内川流域マングローブ林		
B1176	八重山諸島神島		
B1181	東崎隆起サンゴ礁		
A392	与那国島宇良部岳・久良部岳周辺スダジイ林		
小笠原	A394	兄島台地シマイスノキ林	
	A395	父島中部シマイスノキ林	
	A396	母島シマイスノキ林、モクタチバナ林	