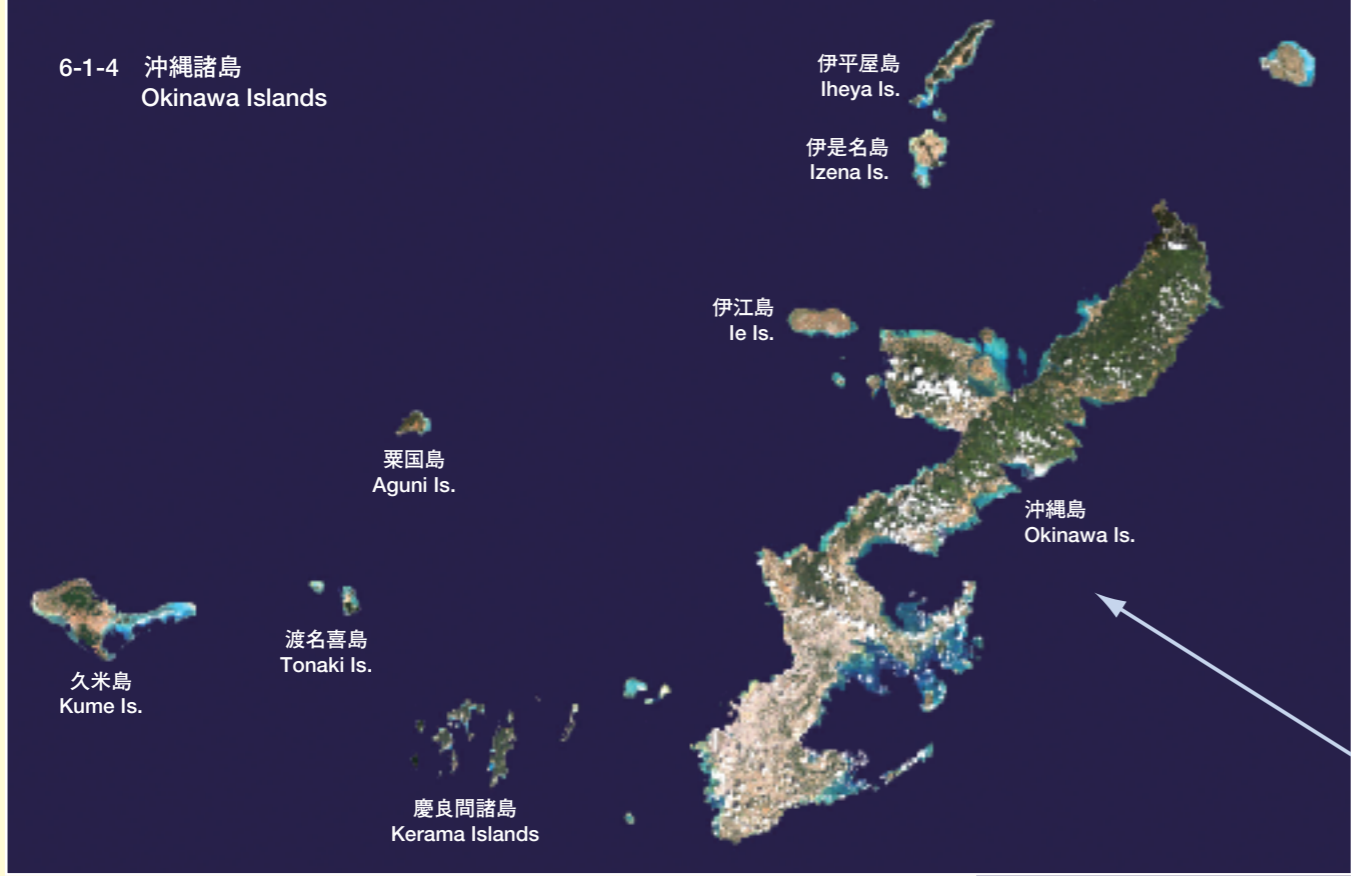


6-1-4 沖縄諸島
Okinawa Islands



伊平屋島
Iheya Is.

伊是名島
Izena Is.

伊江島
Ie Is.

粟国島
Aguni Is.

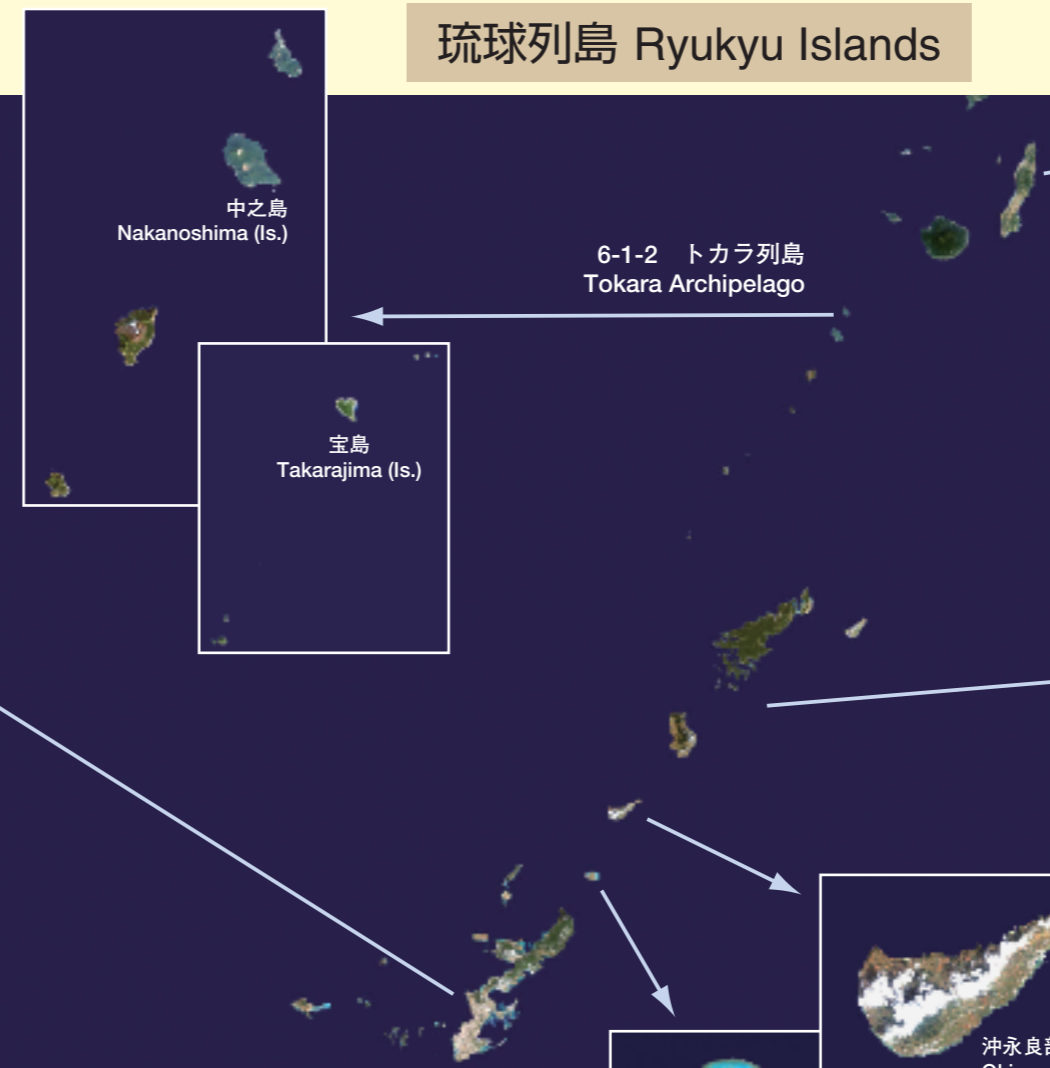
渡名喜島
Tonaki Is.

久米島
Kume Is.

慶良間諸島
Kerama Islands

沖縄島
Okinawa Is.

琉球列島 Ryukyu Islands



中之島
Nakanoshima (Is.)

6-1-2 トカラ列島
Tokara Archipelago

宝島
Takarajima (Is.)

6-1-2 大隅諸島
Osumi Islands

種子島
Tanegashima (Is.)

屋久島
Yakushima (Is.)

6-1-3 奄美群島
Amami Archipelago

喜界島
Kikaijima (Is.)

奄美大島
Amami Oshima (Is.)

徳之島
Tokunoshima (Is.)

沖永良部島
Okinoerabu Is.

与論島
Yoron Is.

6-1-5 大東諸島
Daito Islands

小笠原諸島
Ogasawara Islands

6-1-1

聳島列島
Mukojima Archipelago

父島列島
Chichijima Archipelago

母島列島
Hahajima Archipelago



与那国島
Yonaguni Is.



コラム「国境のサンゴ礁」
Column "Coral reefs on the border"
尖閣諸島
Senkaku Islands

魚釣島
Uotsurijima (Is.)

6-1-7 八重山群島
Yaeyama Archipelago



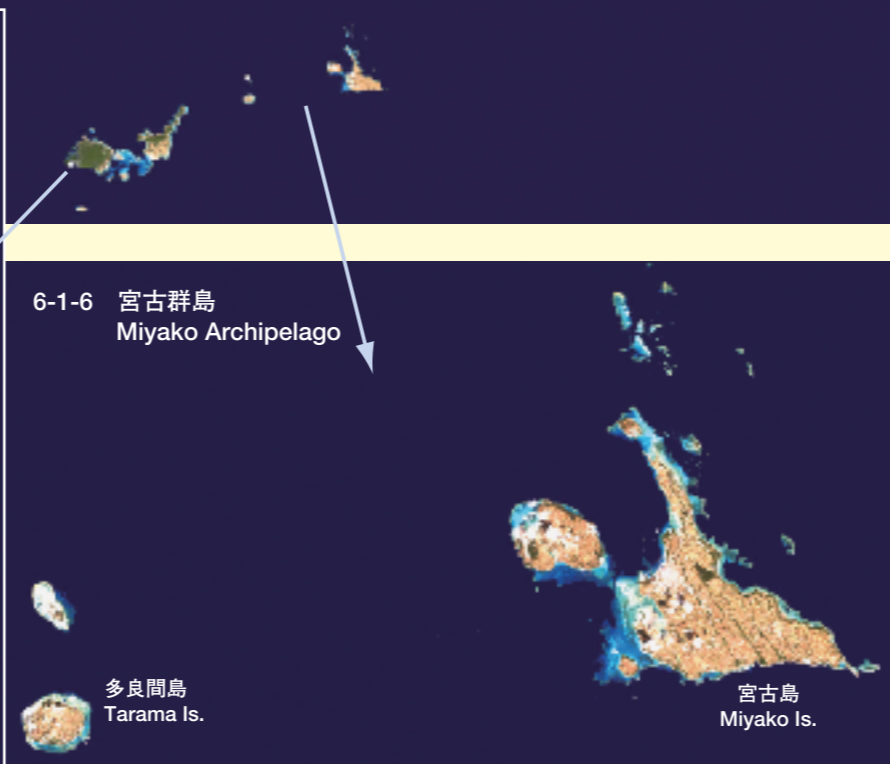
石垣島
Ishigaki Is.

西表島
Iriomote Is.

石西礁湖
Sekisei Lagoon

波照間島
Hateruma Is.

6-1-6 宮古群島
Miyako Archipelago



多良間島
Tarama Is.

宮古島
Miyako Is.

Landsat ETM+データを用いて山野博哉作成
衛星データ所有：米国政府
衛星データ提供：宇宙航空研究開発機構
※この衛星画像は宇宙航空研究開発機構と
国立環境研究所とのALOS共同研究成果である。

Landsat ETM+ images processed by H. Yamano.
Data holder: USGS
Data provider: JAXA