

図 26 調査枠内の詳細図（長崎県対馬市 越高海岸）

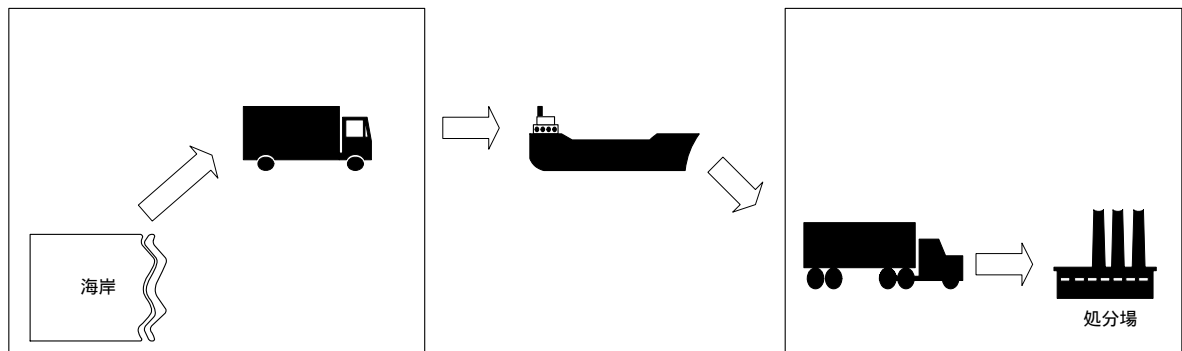


図 27 ゴミ運搬の模式図（長崎県対馬市 越高海岸）

長崎県

) 対馬市 志多留海岸



図 28 調査地域 (長崎県対馬市 志多留海岸)

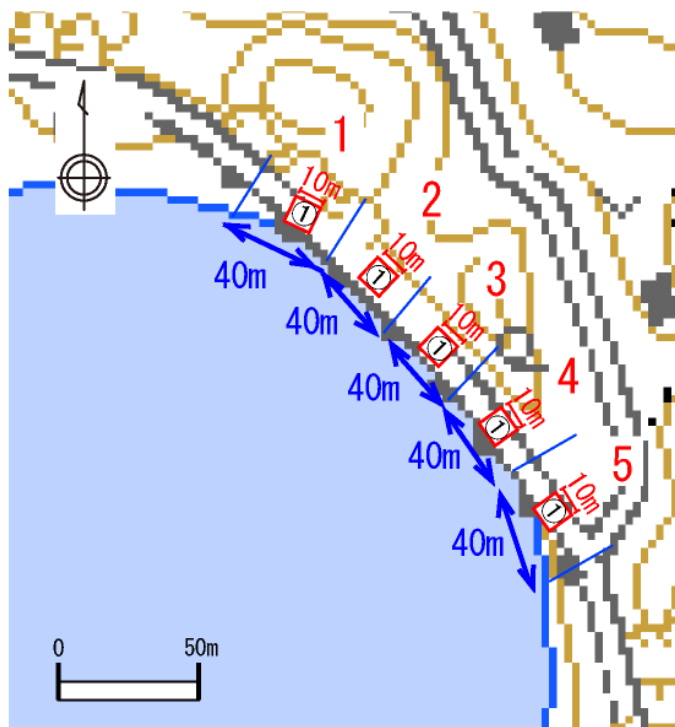


図 29 調査地点及び調査枠 (長崎県対馬市 志多留海岸)

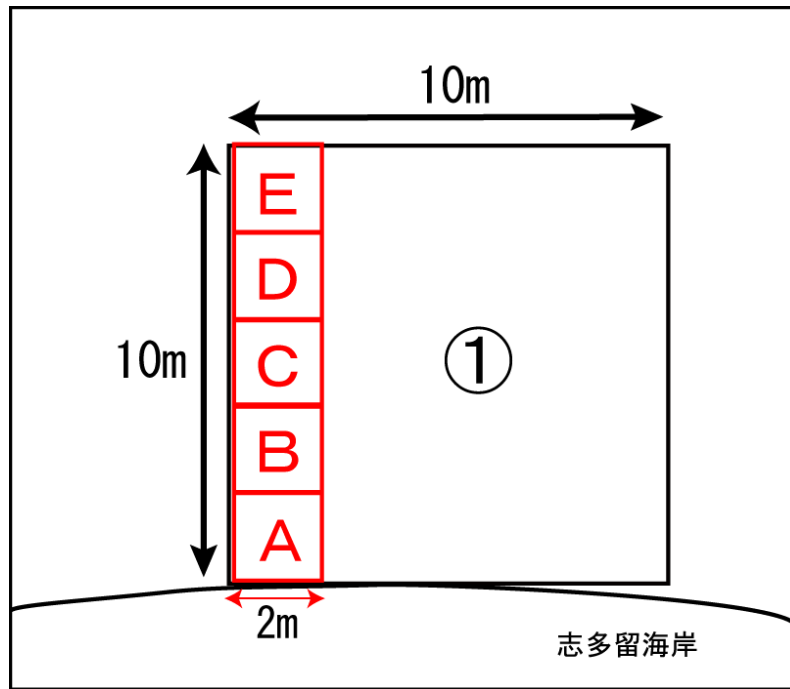


図 30 調査枠内の詳細図（長崎県対馬市 志多留海岸）

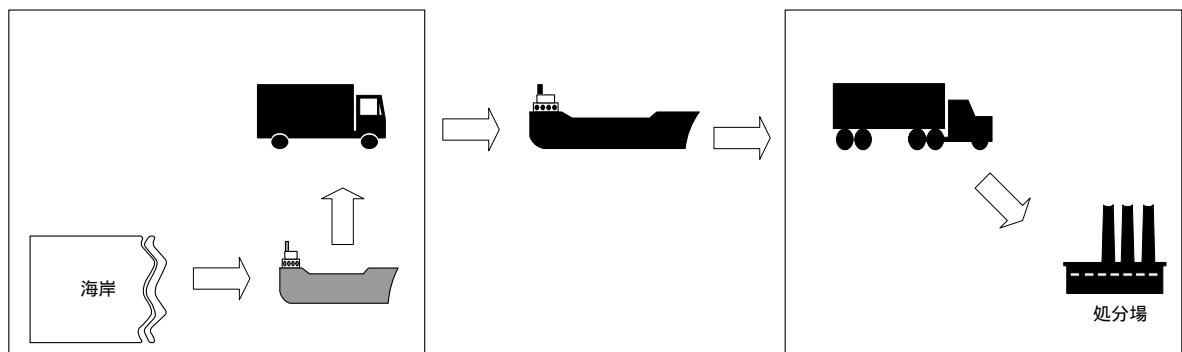


図 31 ゴミ運搬の模式図（長崎県対馬市 志多留海岸）

熊本県

) 上天草市龍ヶ岳町 樋島海岸

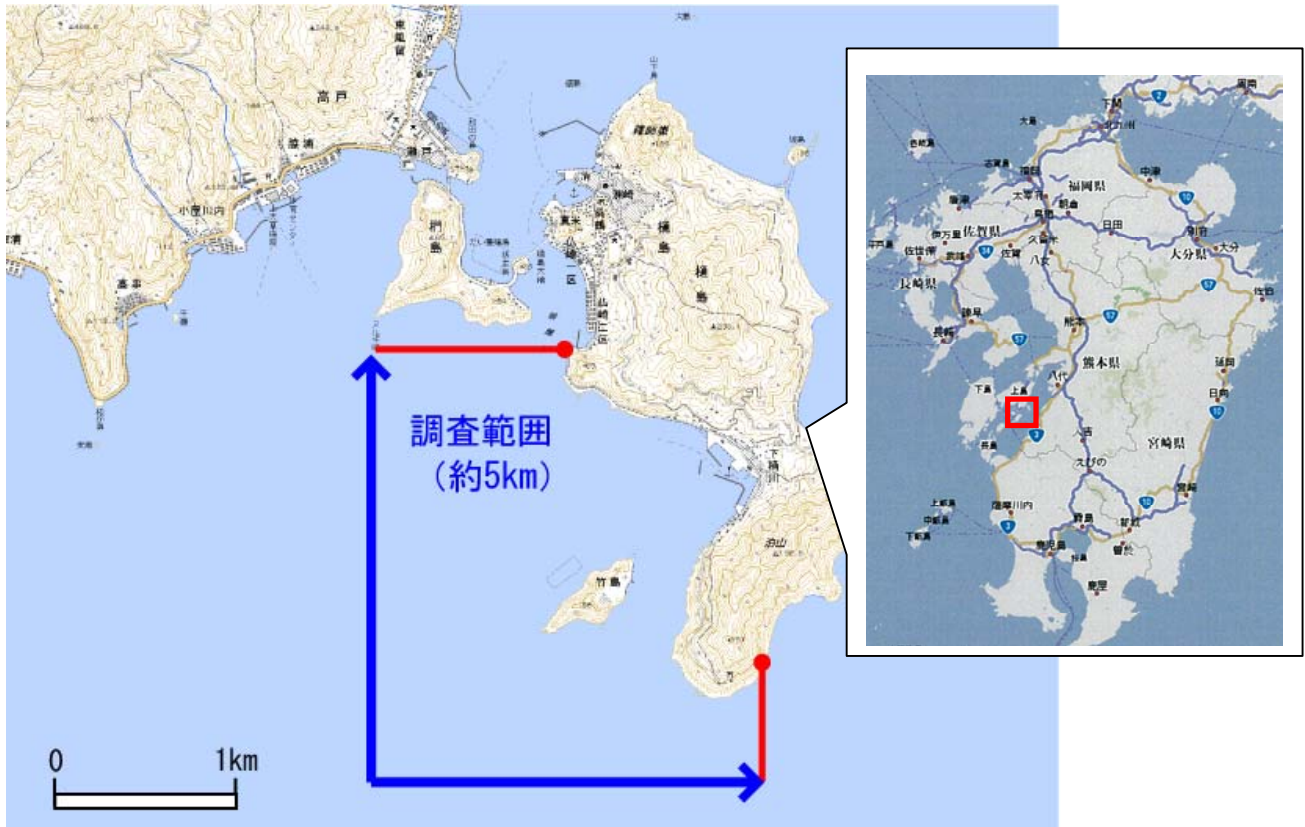


図 32 調査地域 (熊本県上天草市龍ヶ岳町 樋島海岸)



図 33 調査地点及び調査枠 (熊本県上天草市龍ヶ岳町 樋島海岸)

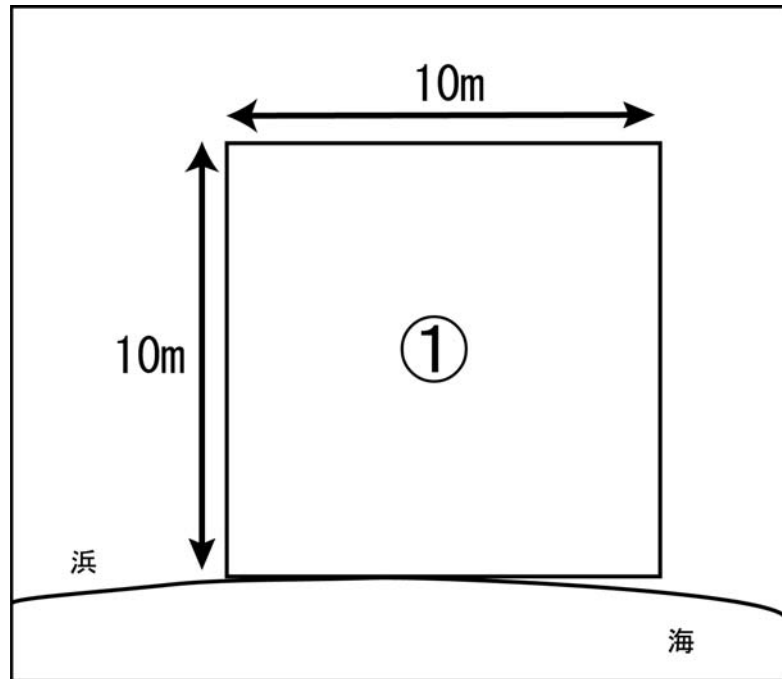


図 34 調査枠内の詳細図（熊本県上天草市龍ヶ岳町 樋島海岸）

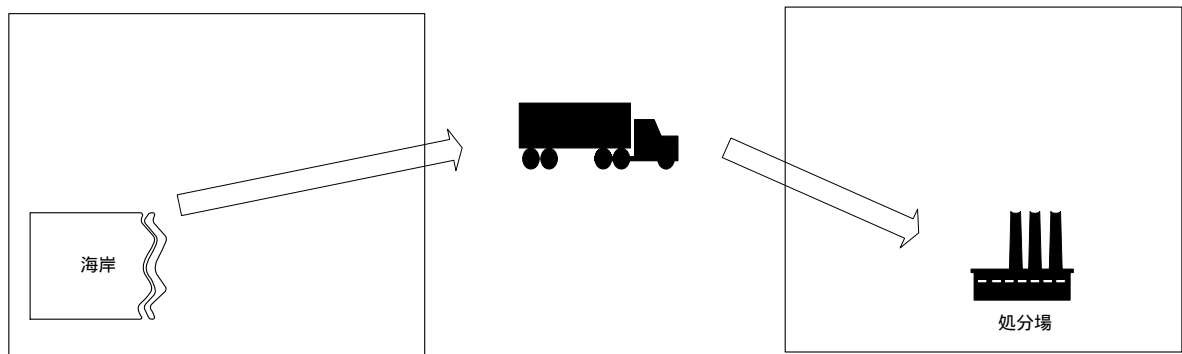


図 35 ゴミ運搬の模式図（熊本県上天草市龍ヶ岳町 樋島海岸）

熊本県

) 上天草市龍ヶ岳町 樋島海岸

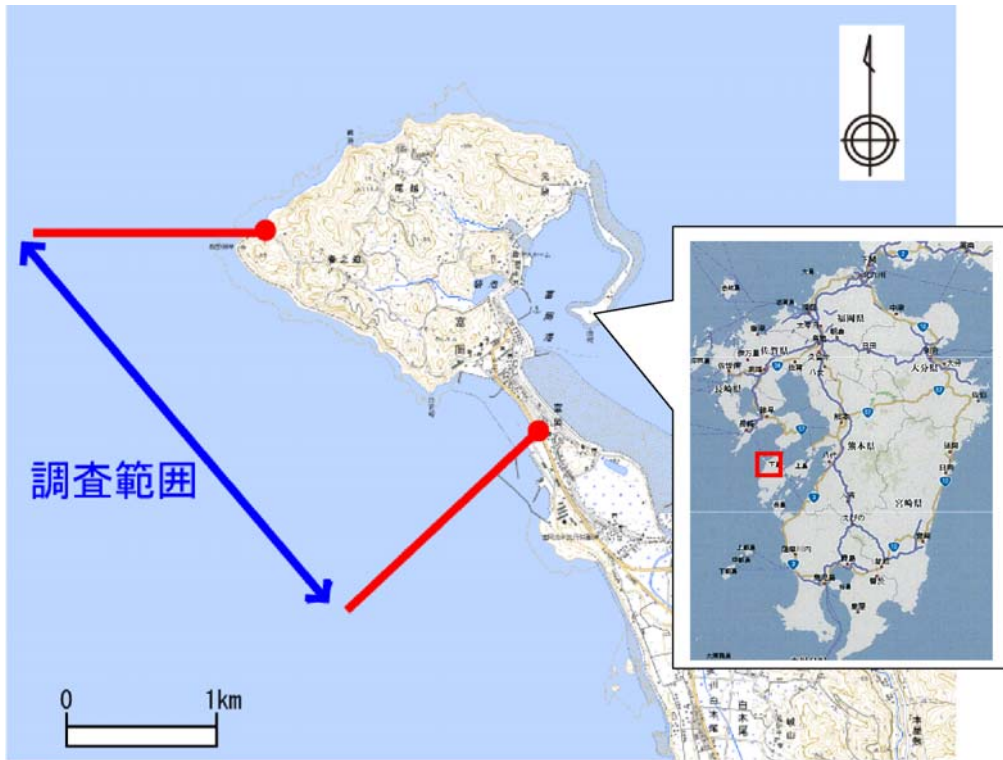


図 36 調査地域熊本県（熊本県天草郡苓北町 富岡海岸）

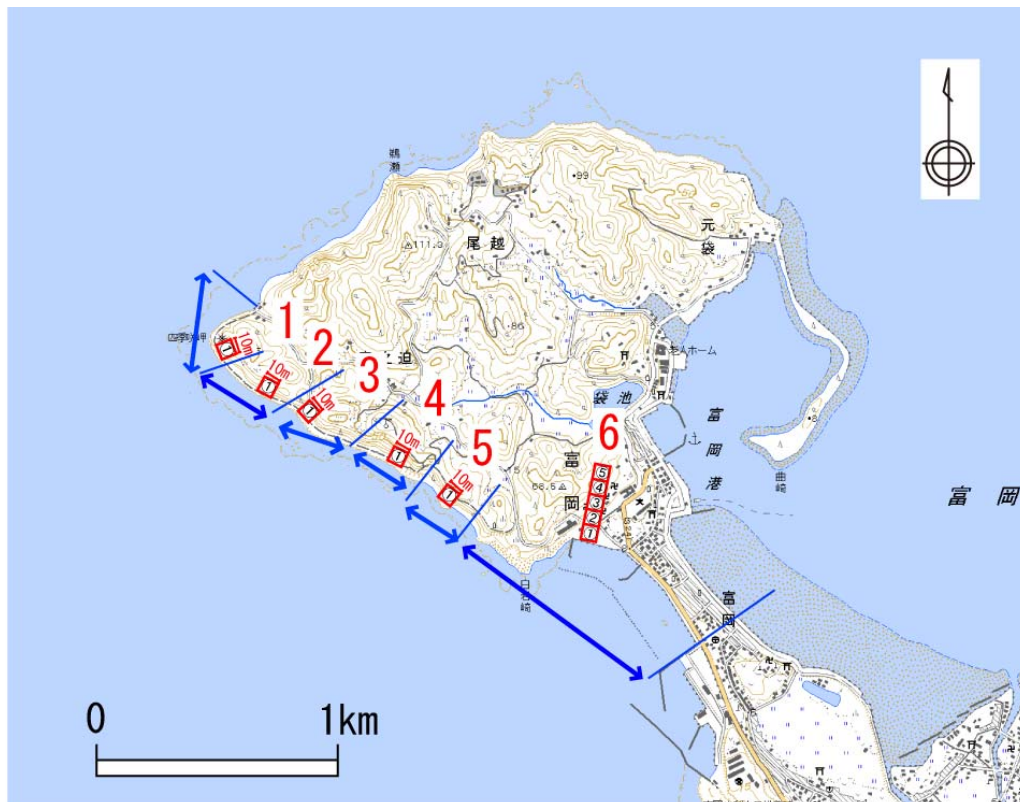


図 32 図 37 調査地点及び調査枿（熊本県天草郡苓北町 富岡海岸）