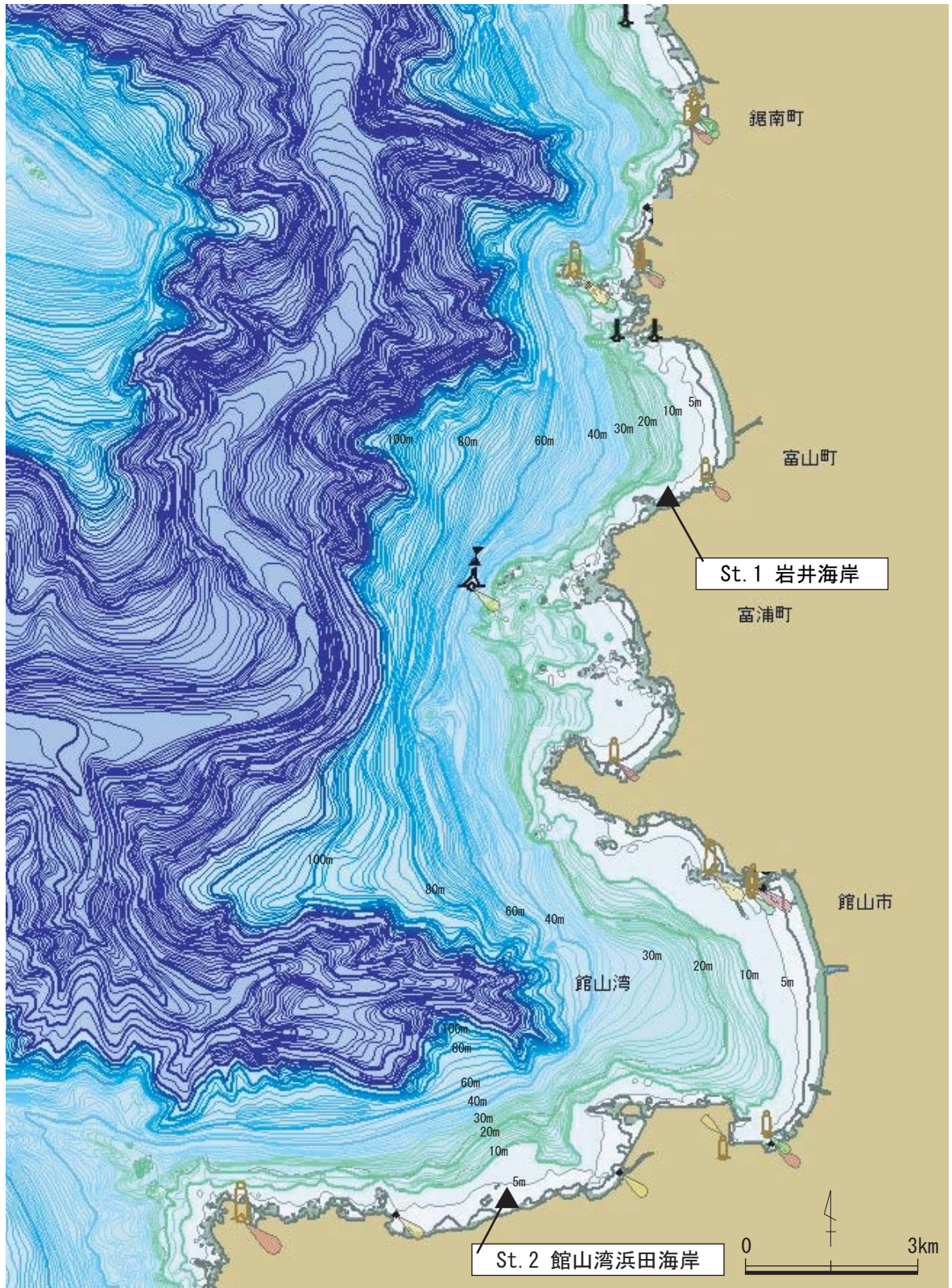


海底地形図

出典：海上保安庁 航海用電子海図「東京湾」（平成16年3月）より

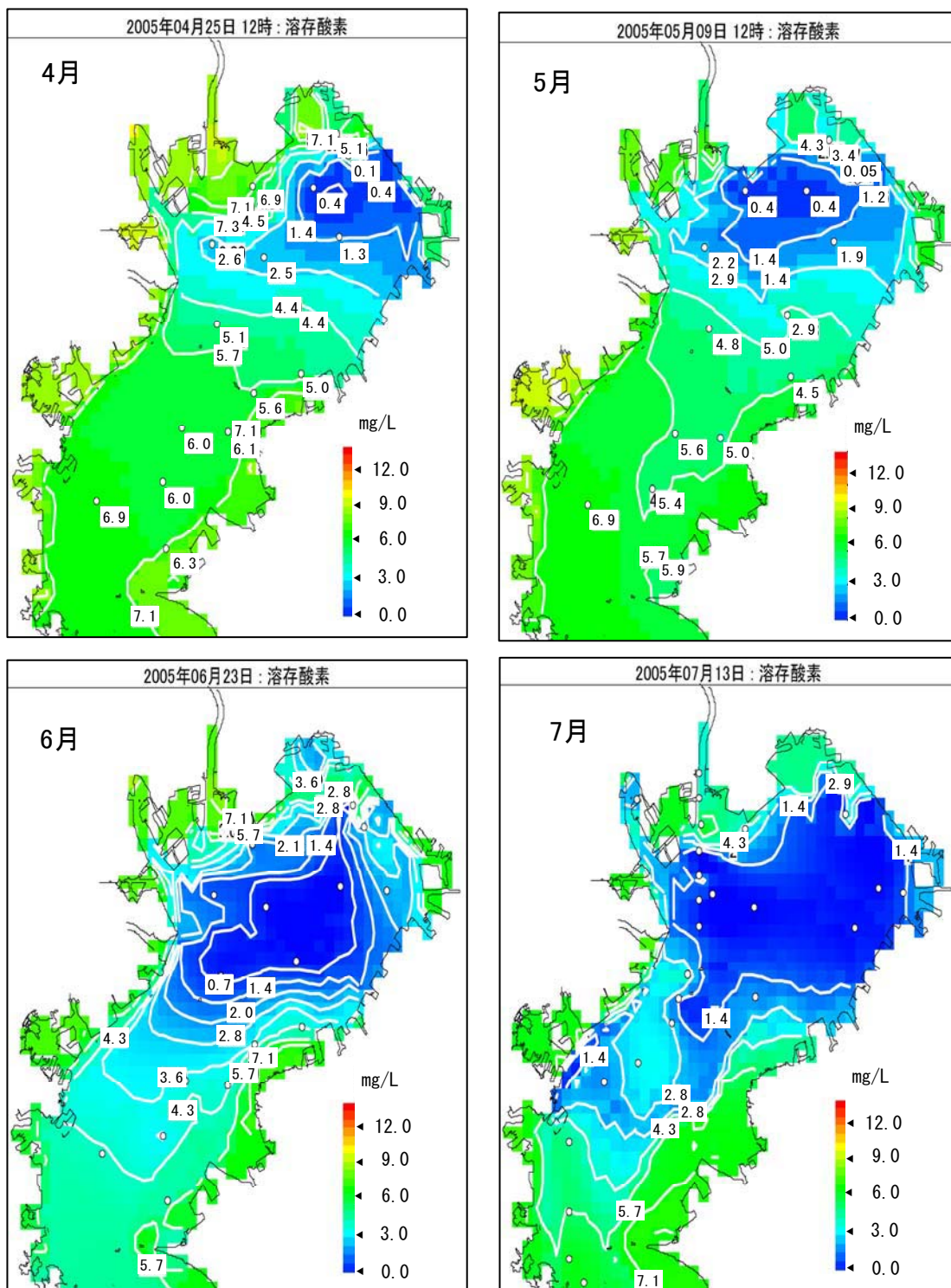
図8 (1) 東京湾の主要な浅場



海底地形図

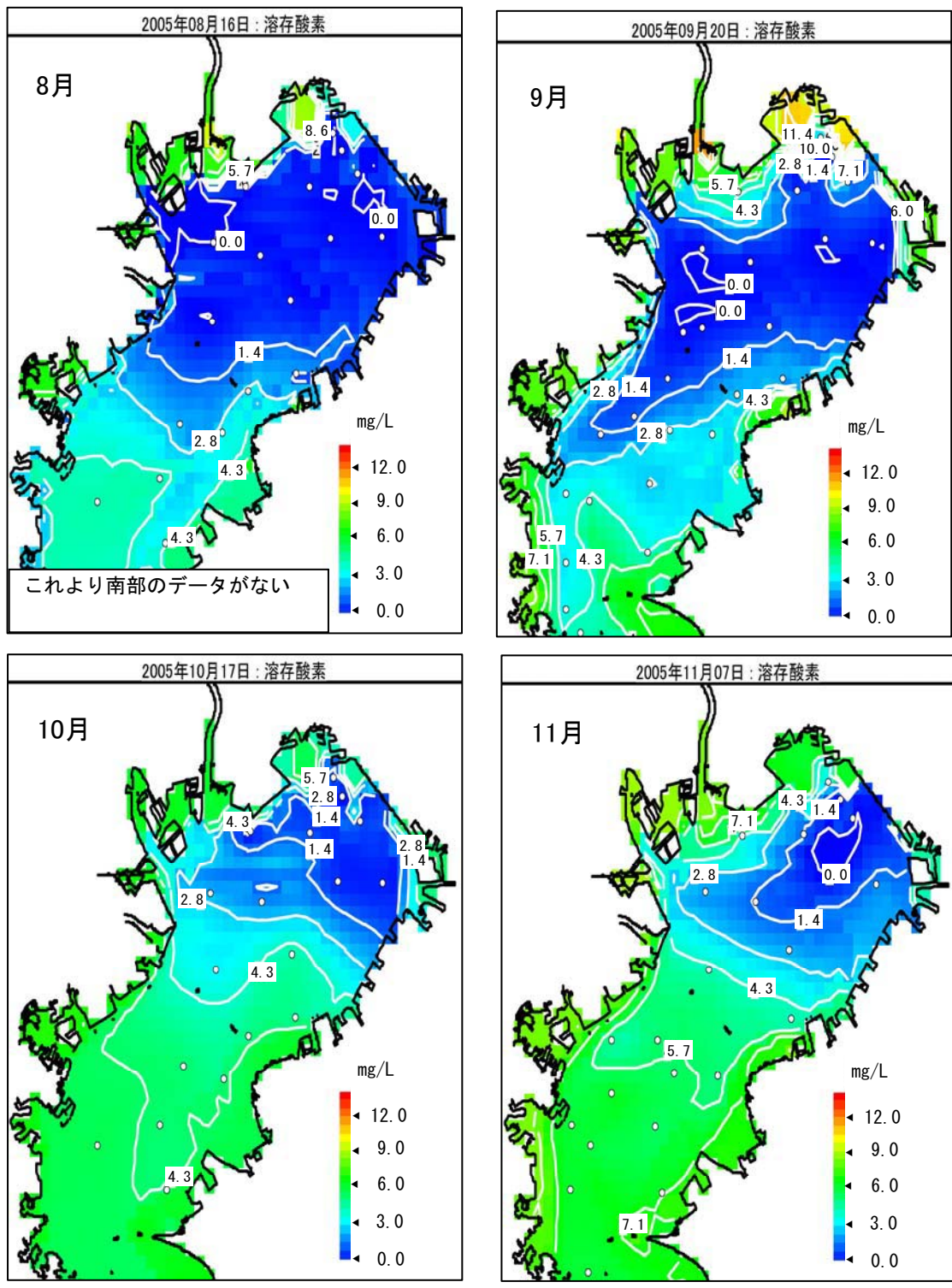
出典：日本水路協会 航海用電子海図 new pec (2009) より

図8 (2) 館山湾周辺の浅場



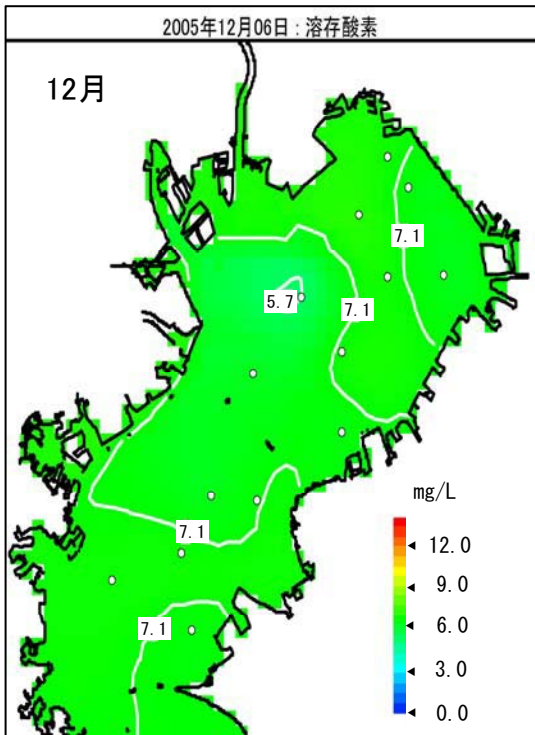
出典：「貧酸素水塊速報」(千葉県水産総合研究センター)

図9 (1) 東京湾の下層DOの分布図



出典：「貧酸素水塊速報」（千葉県水産総合研究センター）

図9（2） 東京湾の下層DOの分布図



出典：「貧酸素水塊速報」（千葉県水産総合研究センター）

図9（3） 東京湾の下層DOの分布図