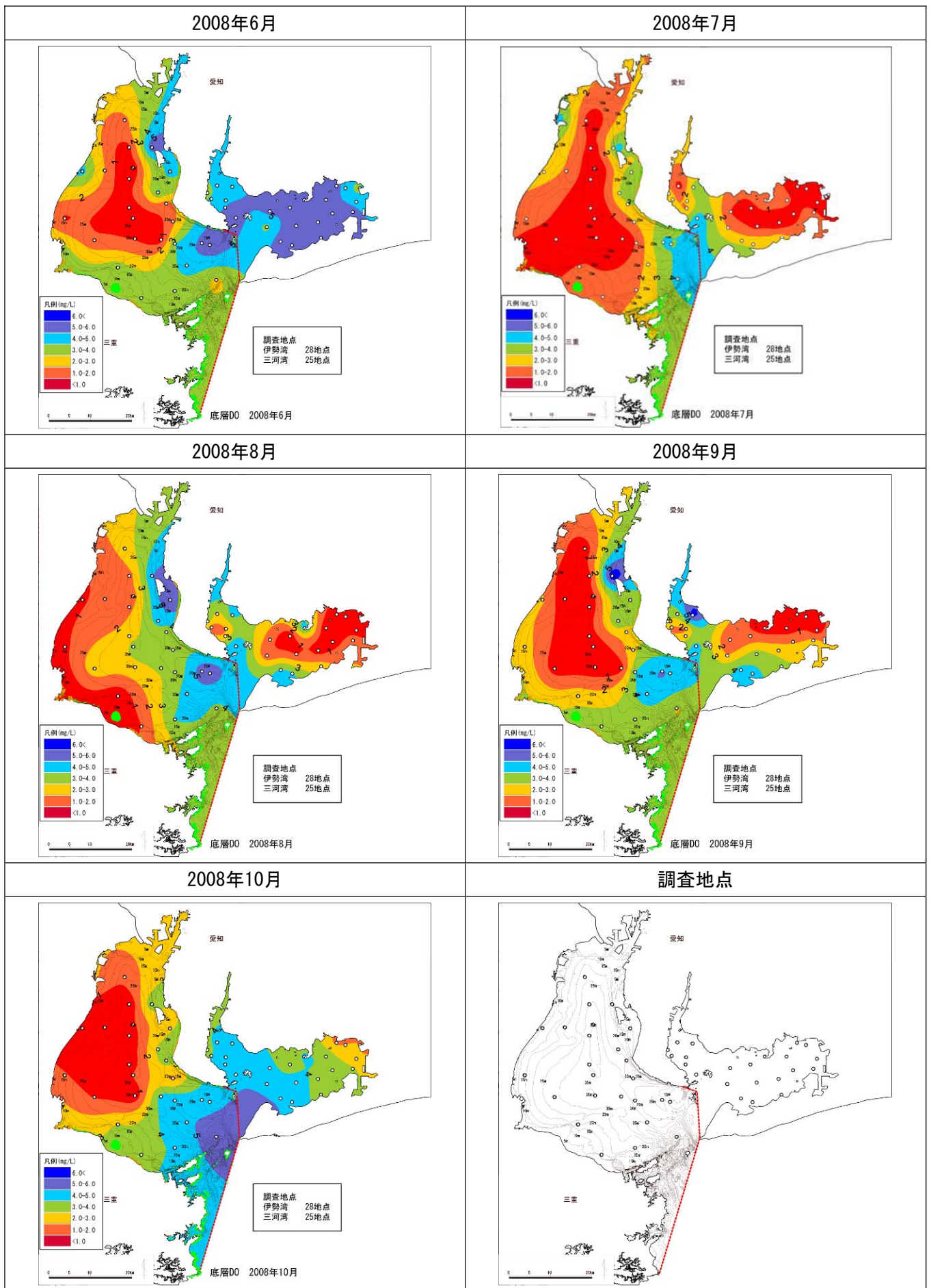


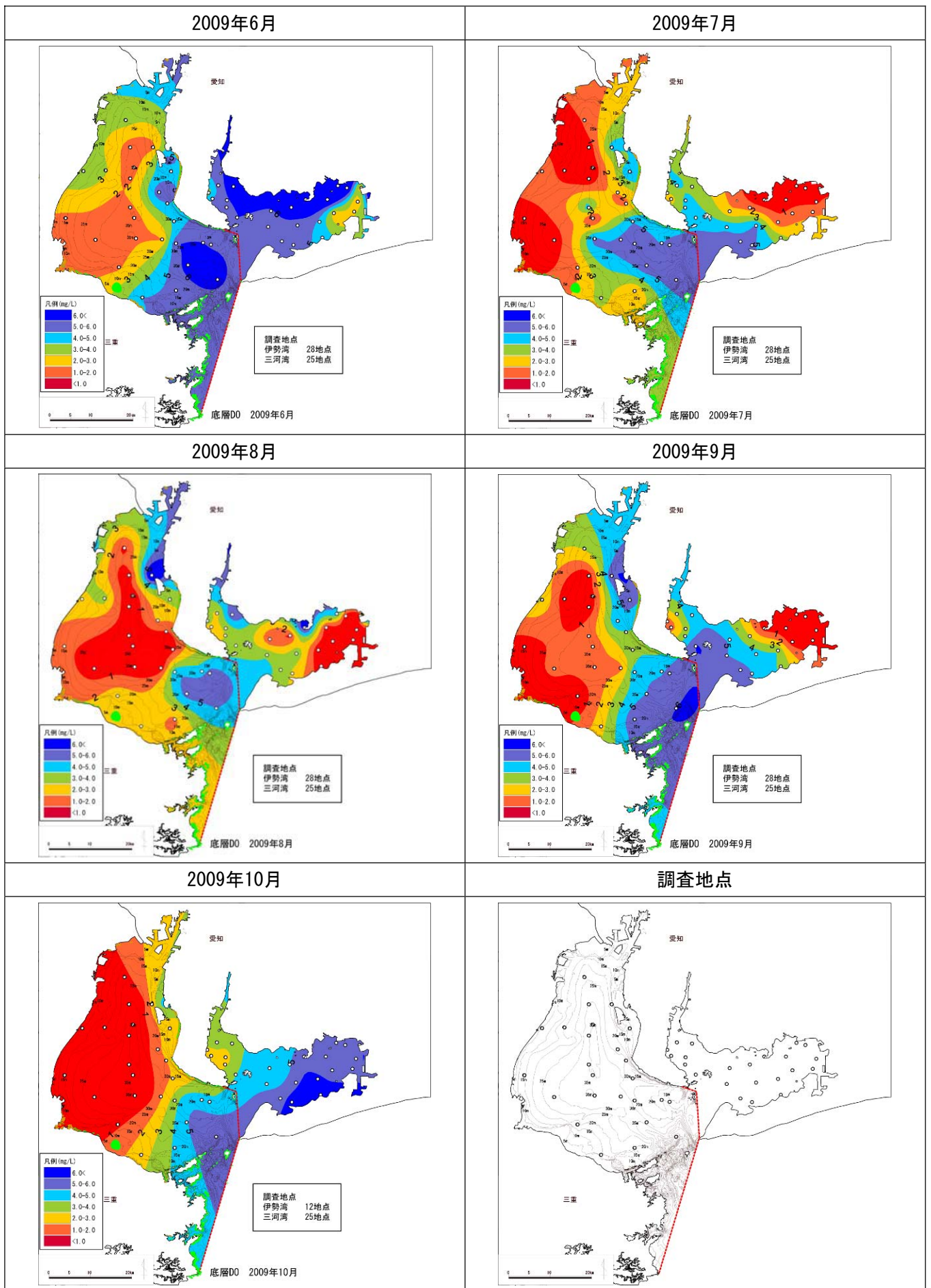
## 検討対象水域の状況について（伊勢湾）

- (1) 底層DOの分布（P 1～3）
- (2) 主要魚介類（P 4～42）
  - ・好適な水域
  - ・漁場分布
  - ・魚卵及び稚仔魚の出現状況
- (3) 沿岸景観（P 43～49）
- (4) 特別域検討対象水域（P 50）
- (5) 特別域指定案（P 51～56）



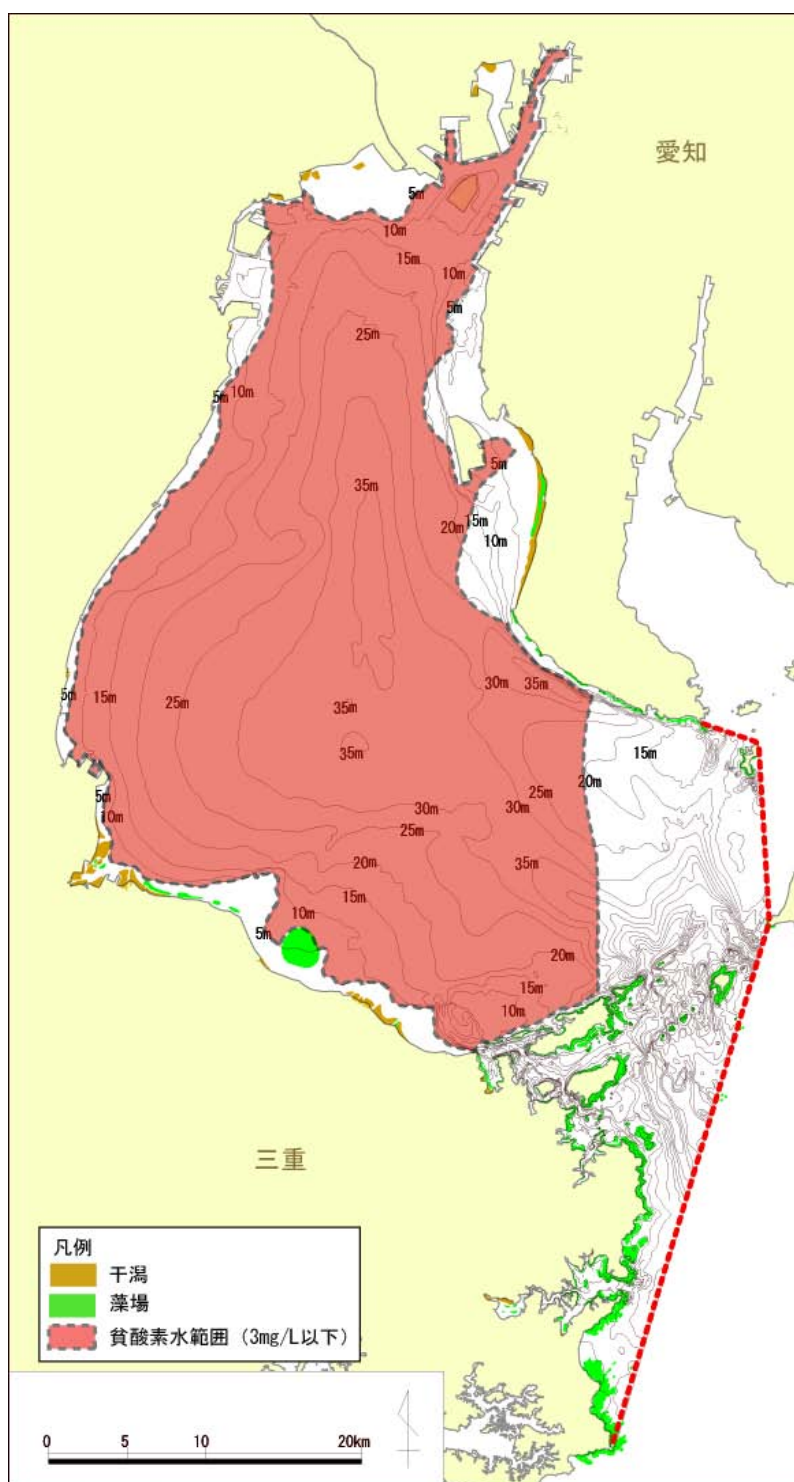
出典：伊勢・三河湾貧酸素情報（愛知県水産試験場）

図5. 1 (1) 伊勢湾の底層DOの分布図



出典：伊勢・三河湾貧酸素情報（愛知県水産試験場）

図5. 1 (2) 伊勢湾の底層DOの分布図



出典：伊勢・三河湾貧酸素情報（愛知県水産試験場）

図5. 2 伊勢湾の底層DOの分布図



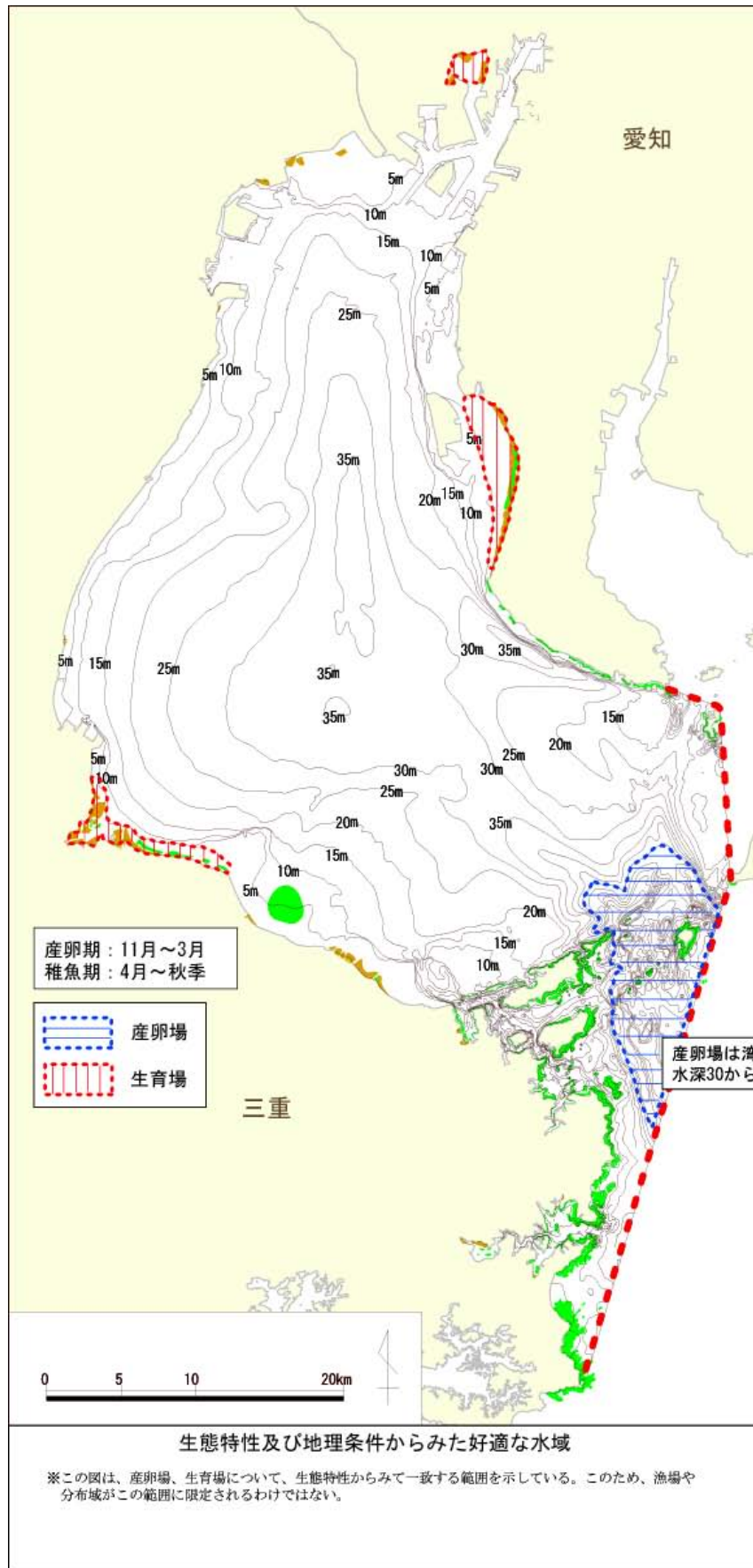


図5. 3 (1) 生態特性及び地理条件からみた好適な水域 (スズキ)

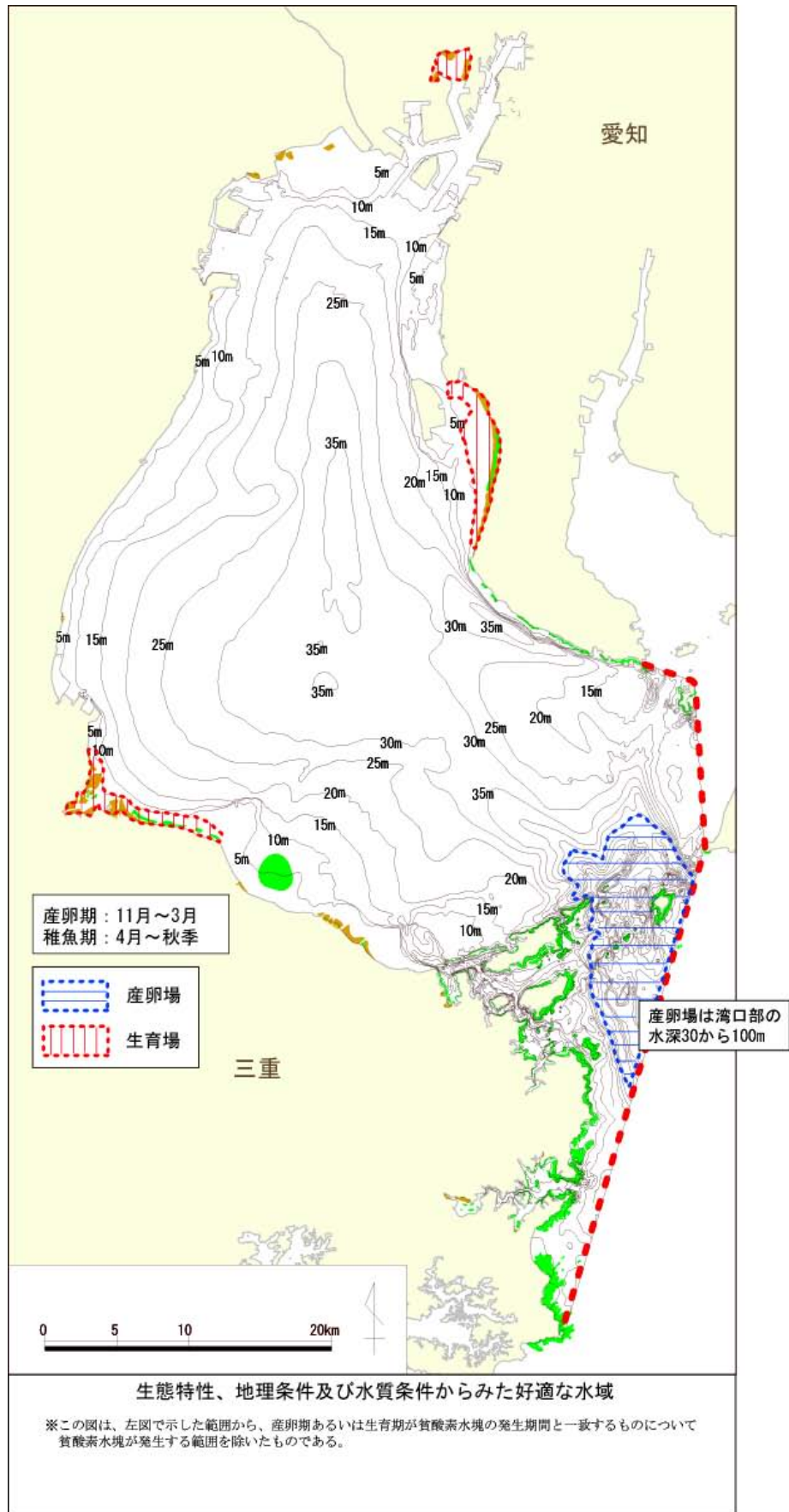


図5. 3 (2) 生態特性、地理条件及び水質条件からみた好適な水域（スズキ）