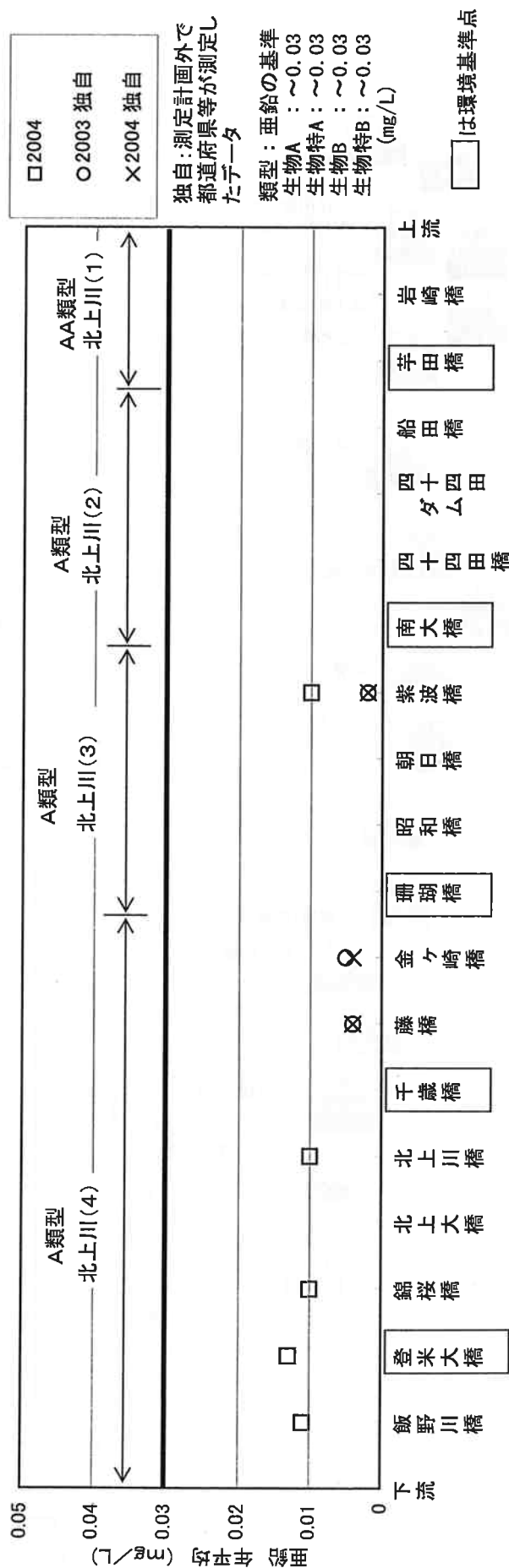


北上川



出典：公共用水域の水質測定結果

図1.6 亜鉛の水質縦断分布

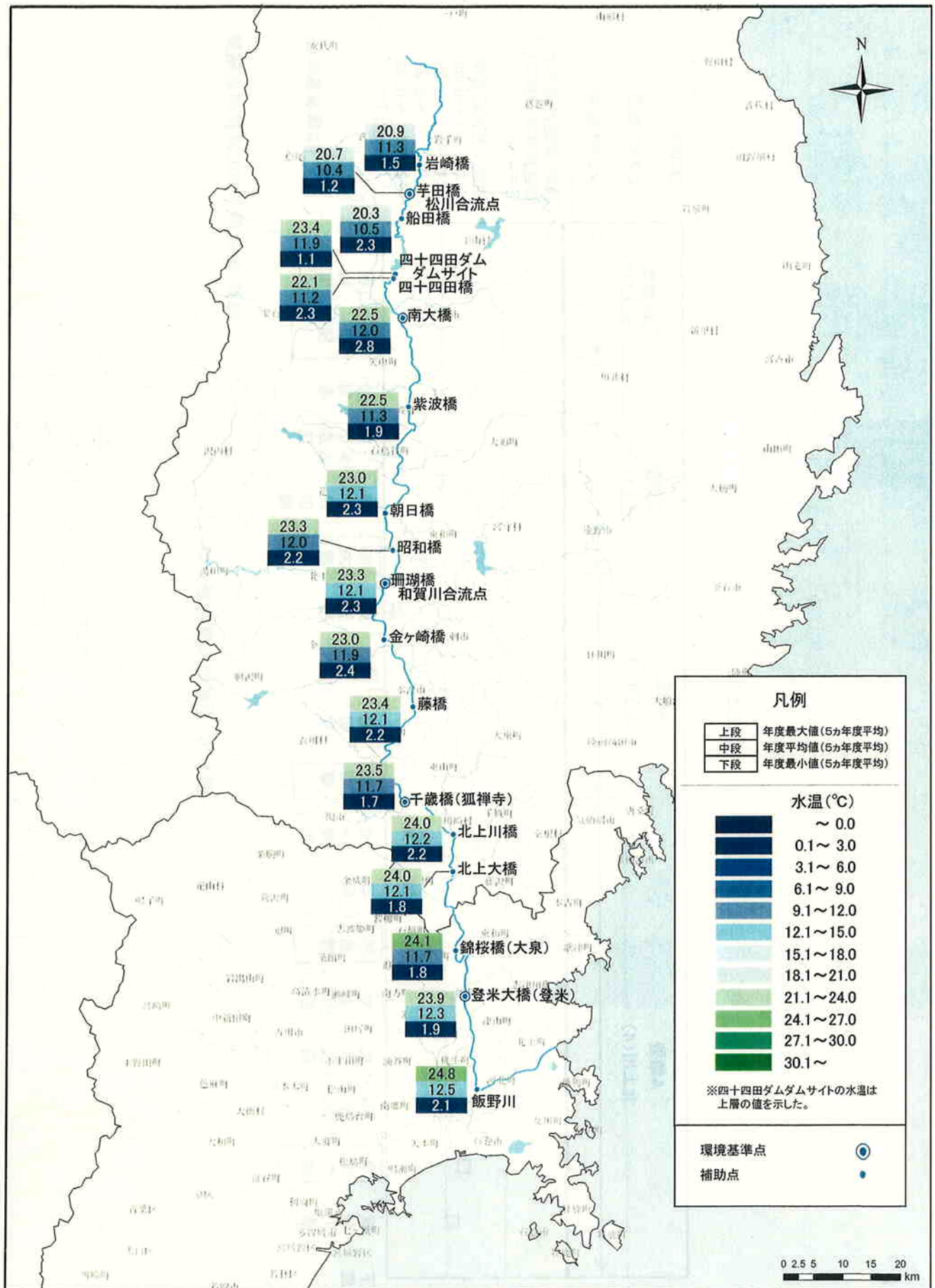
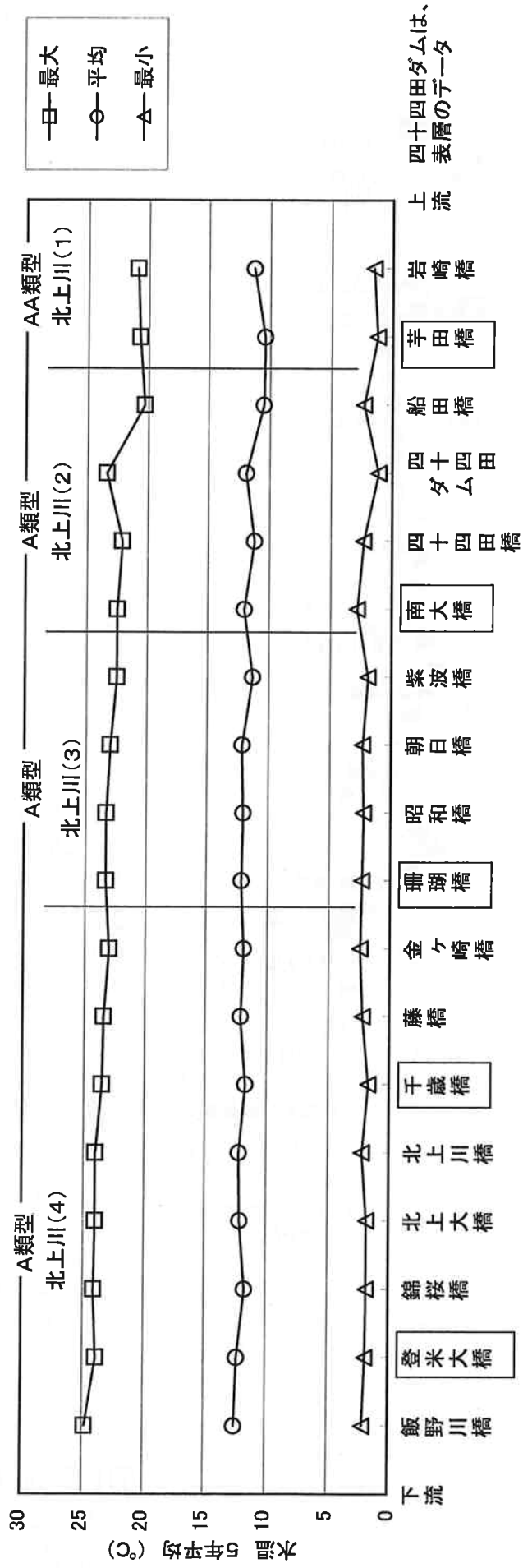


図1.7 北上川【水温】

公共用水域水質データ（平成11～平成15年度）より



※ 最大、平均、最小は、平成11～15年度の公共用水域水質測定結果より、各年度において、月平均水温の年最大値、年平均値、年最小値を求め、5カ年でそれぞれ平均した値である。
一部で月1回以上の頻度で計測していない地点がある。

図1.8 水温の水質縦断分布

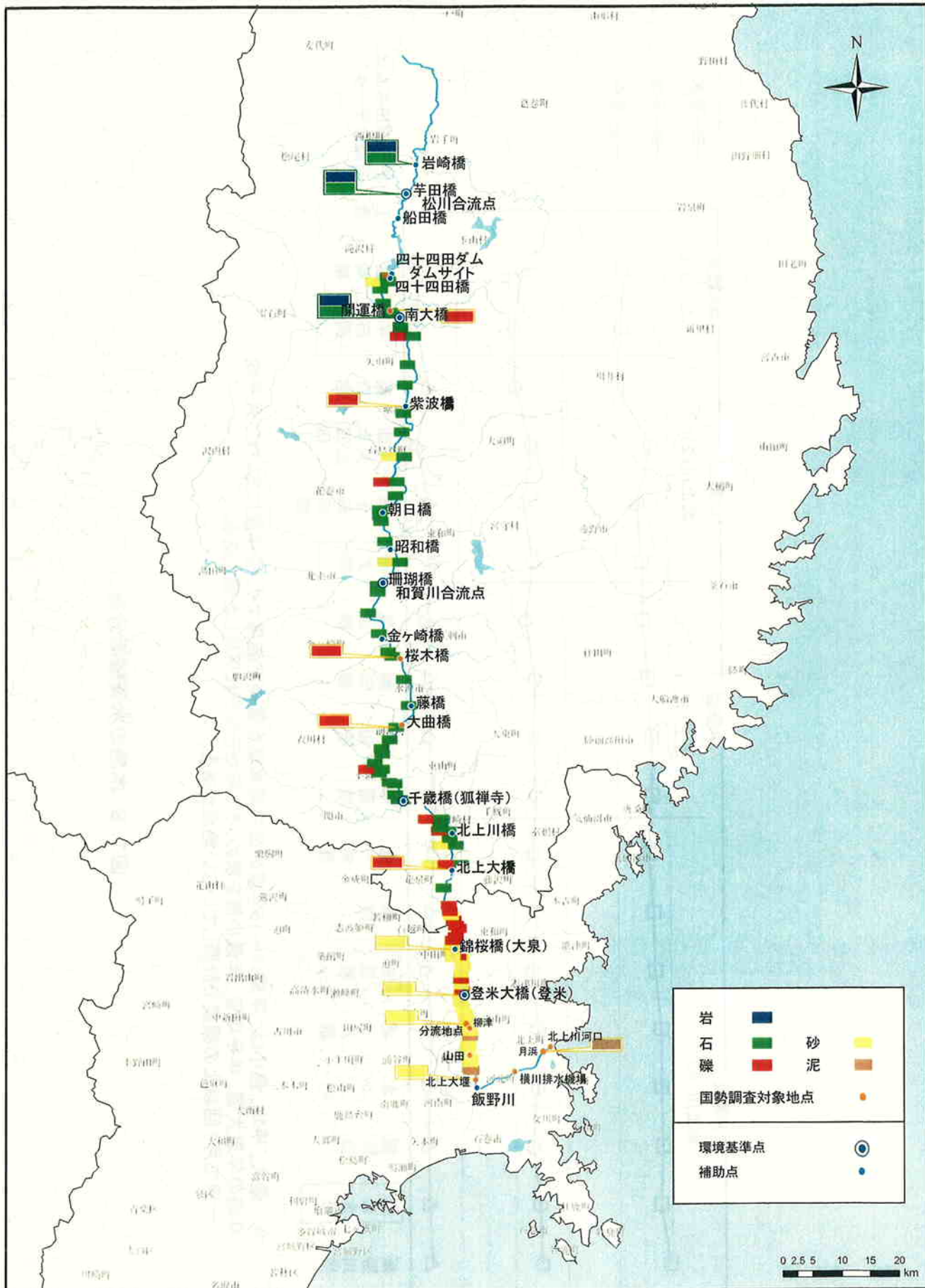


図1.9 北上川【河床材料】

国土交通省 平成14年度「北上川上流河床材料調査報告書」より
 国土交通省 平成14年度「北上川水系治水計画検討業務報告書」より
 ■ : 環境省調査 (平成14年度漁業協同組合へのアンケート結果) より
 ■ : 国土交通省 平成3年度「河川水辺の国勢調査」より

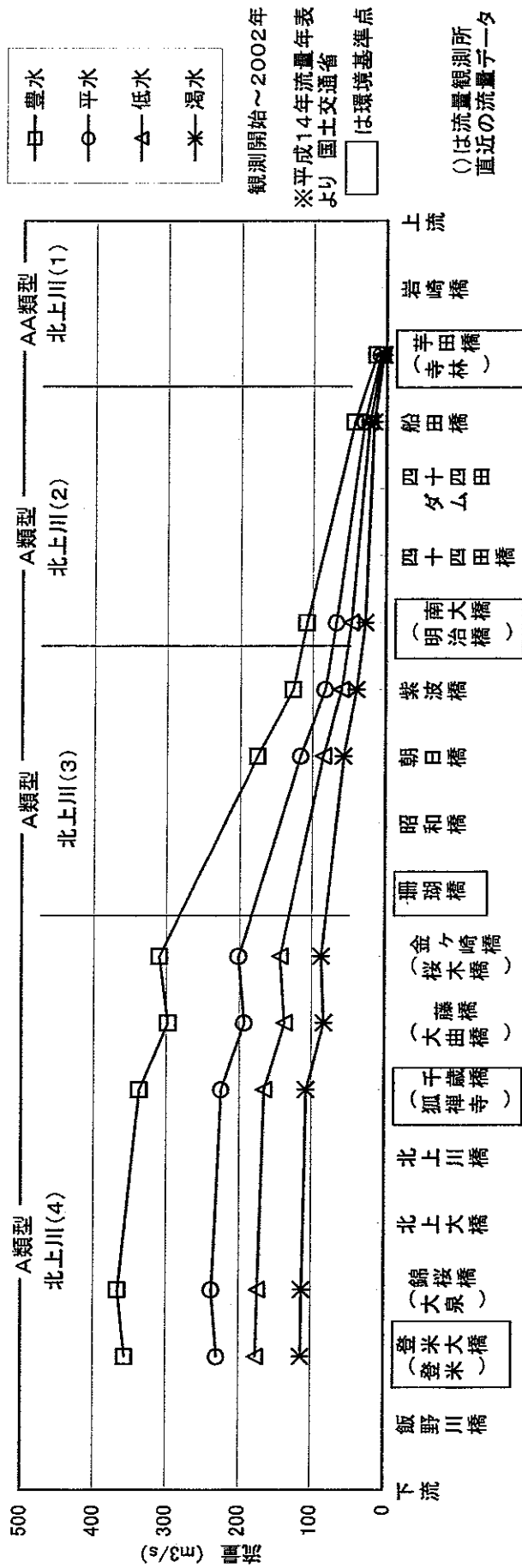


図1.10 流量の縦断分布

(国土交通省資料を基に環境省で作成)

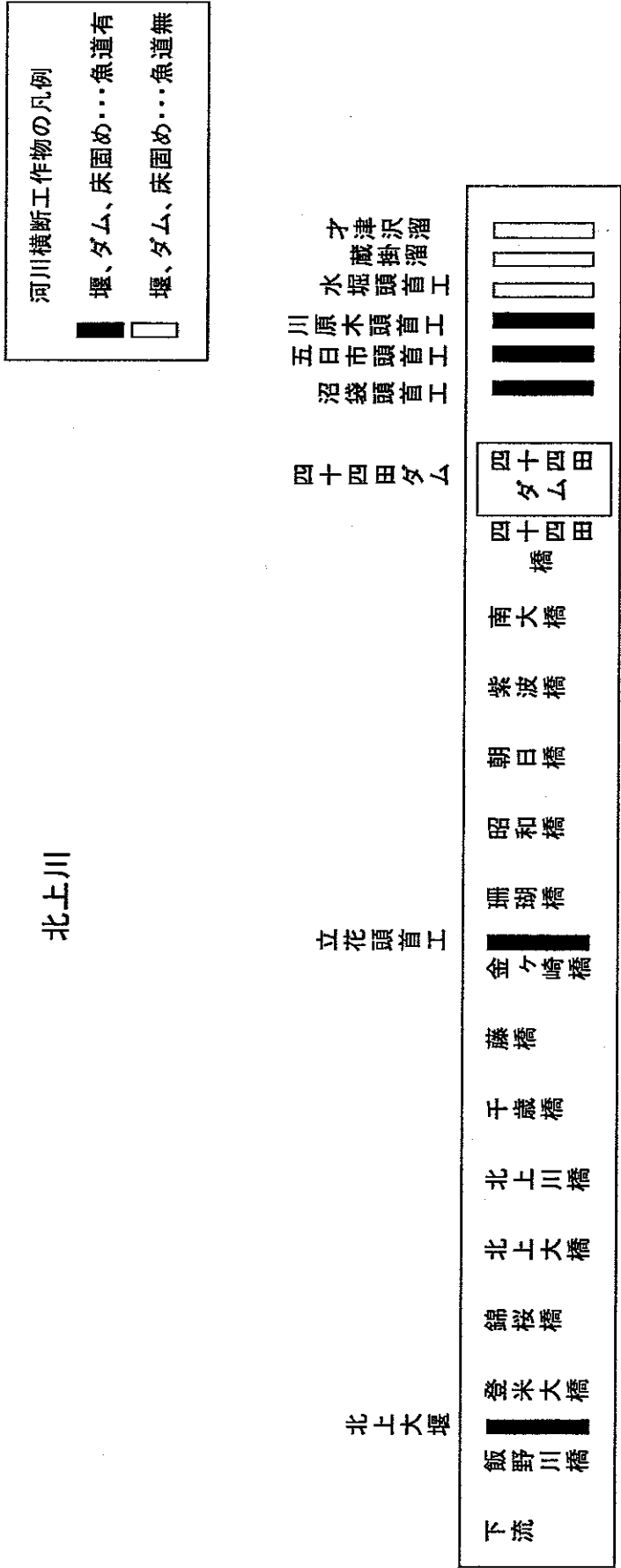


図1.11 主な河川横断工作物

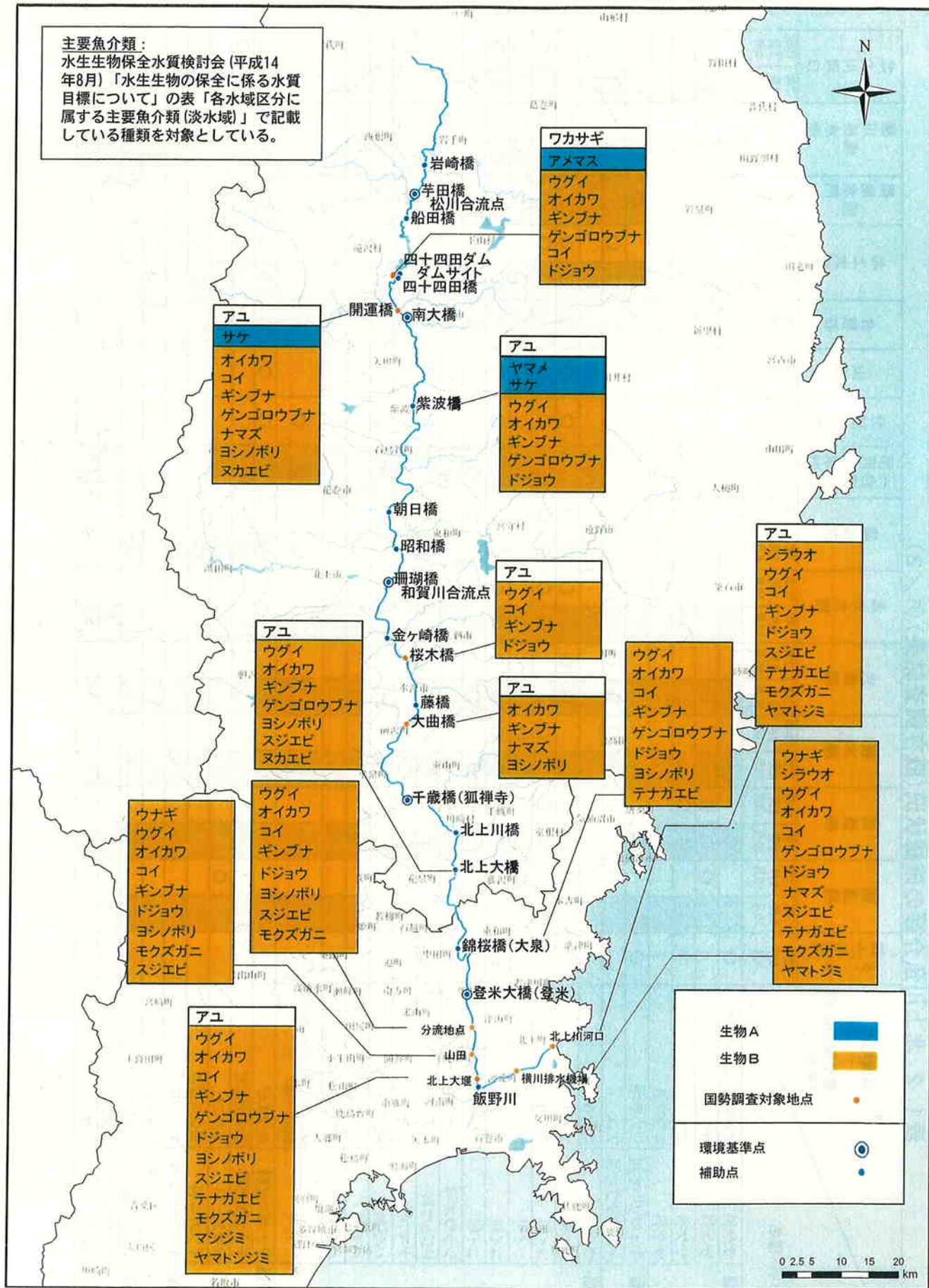


図1.12 北上川【主要魚介類の確認状況】

国土交通省 平成12年度「河川水辺の国勢調査」(北上川)より
国土交通省 平成13年度「河川水辺の国勢調査」(四十四田ダム)より