

人と自然が元気な郷づくり（その2）

里地里山と人びとの生活の関わり

伝統的知恵の継承




居住空間



林産物生産



農産物生産



自然体験・生産体験



生活文化・地域社会



人と自然が元気な郷づくり（その3）

背景

人口減少・高齢化
生活様式の変化
国産農林水産物の利用減少

森林

林業・山村の活力低下により間伐等の施業が十分実施できないこと等による公益的機能の低下が懸念

鳥獣被害の増加 < 被害金額187億円 >

里地里山

農村の過疎化・高齢化、担い手の減少による、耕作放棄地の増加・里山等農林業を通じてつくられる特有の自然環境の荒廃

< 耕作放棄38万ha >

農薬・肥料の不適切な使用など、農業生産活動等による多様な動植物の生息環境の減少

里海

水質の悪化や藻場・干潟の減少による豊かな海の喪失

海洋

過剰漁獲による資源の減少、海鳥等の混獲など

海外

輸入に依存する食糧・木材・水産物
(世界的な生物多様性は、種の多さ・絶滅危惧種の動向など、多くの指標で悪化している。)

重視する機能に応じた適正な整備と保全による、森林の多面的な機能の発揮

農業生産活動と生物多様性との調和に向けた環境に配慮した農林水産業への移行

・環境保全型農業の推進
・環境に配慮した基盤整備の推進

健全な農林水産業の営みと、国民の参加による農山漁村の特有の自然環境の維持

水産動植物の生育環境の保全、多面的機能の発揮

国内農林水産業の振興による自給率の向上

外来生物等への対応

農林水産業と生物多様性の関係の把握及び定量的な評価の検討・目指すべき姿の明確化

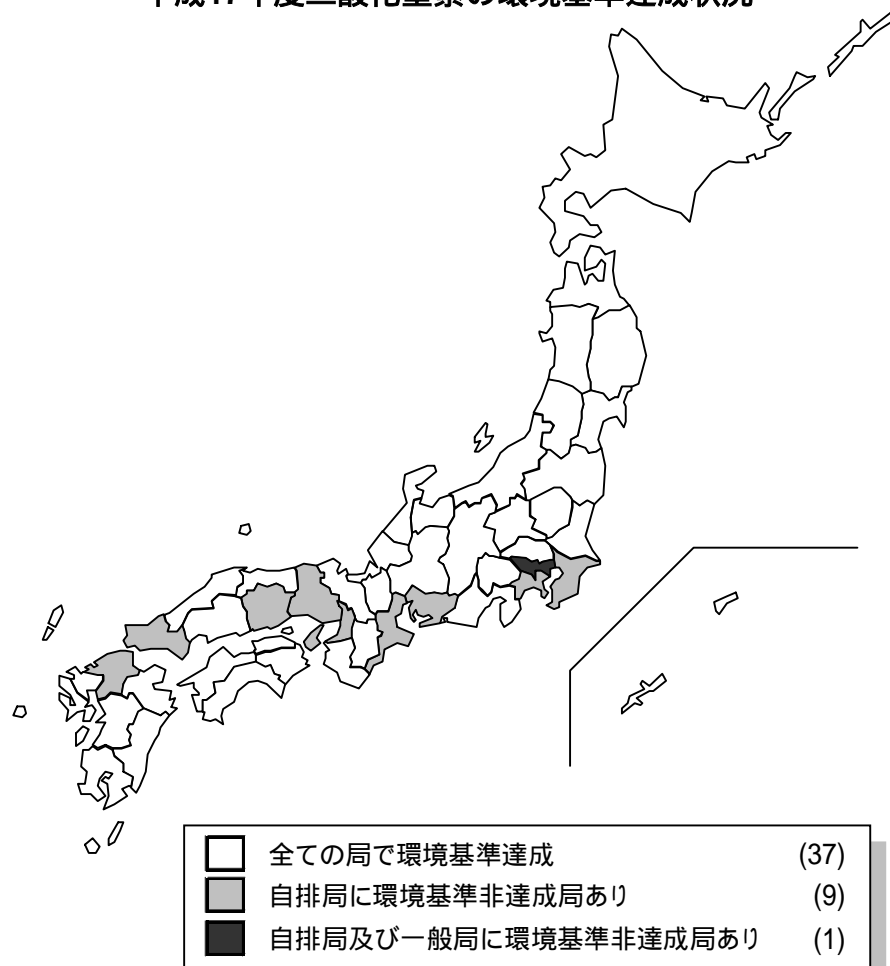
< 生物多様性保全の観点から現状をどう評価するか >

・エコファーマー(11万人)
・食料自給率 40%、木材自給率 20%
・藻場・干潟は高度経済成長期に大幅に減少

美しく環境に配慮した都市づくり（その1）

- 自動車に起因する局地的な高濃度汚染 -

平成17年度二酸化窒素の環境基準達成状況



自排局：自動車排出ガス測定局

注1：()内は都道府県数を示す。
注2：和歌山県は自排局なし

出典：環境省「平成17年度大気汚染状況報告書」より作成

➤ 自動車排出ガスに起因する二酸化窒素、浮遊粒子状物質（SPM）による大気汚染については、全体として改善傾向がみられます。

➤ しかしながら、大都市圏を中心に環境基準を達成していない測定局が依然として残っている状況にあります。

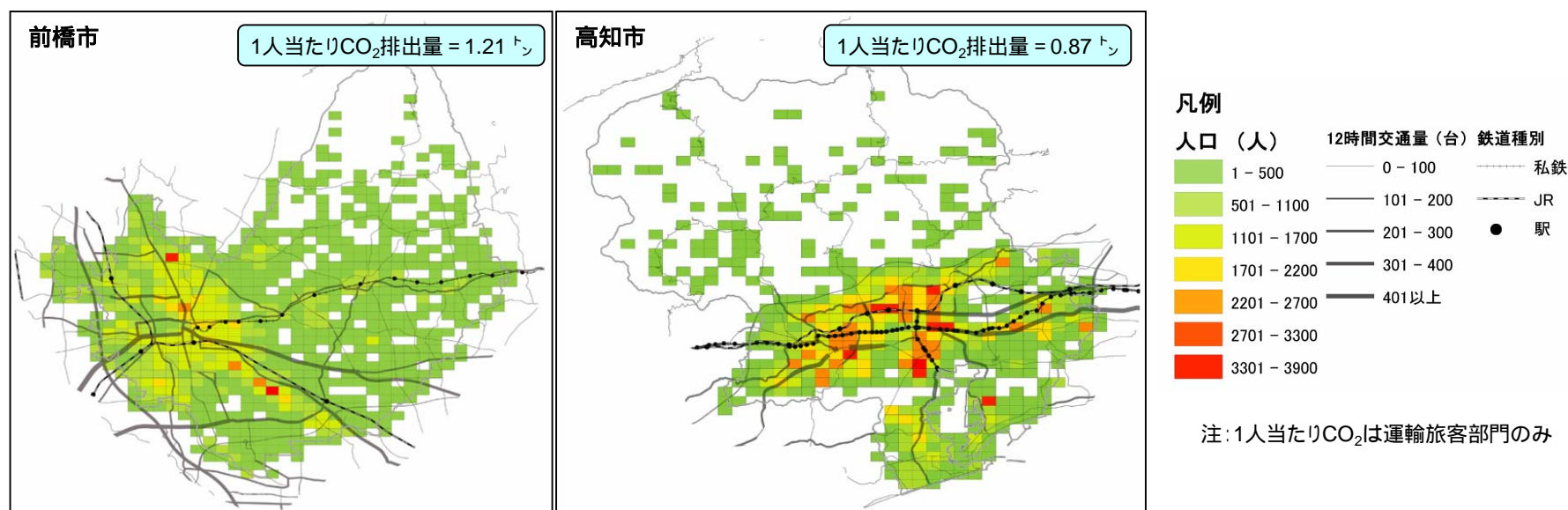
➤ このため、環境基準非達成地域における大気環境を早期に改善し、環境基準の達成を確実なものとするため、局地汚染対策や流入車対策など、自動車排出ガス対策の一層の推進が求められています。

美しく環境に配慮した都市づくり(その2)

- 都市の郊外化による自動車依存率の増加 -

- わが国の都市では、その周辺に住宅を中心とする低密度の市街地が郊外に薄く広がるとともに中心市街地や地域コミュニティの衰退などが生じる都市機能の拡散が進んでおり、環境にも大きな影響を及ぼしています。
- 例えば、面積と人口がほぼ同じ規模である前橋市と高知市を例に見ると、低密度の市街地が広がっている前橋市の方が、自動車の依存率が高くなっています。この結果、運輸旅客部門の1人当たり年間二酸化炭素排出量を比較すると、高知市の0.87トンに対し、前橋市では1.21トンと、約4割多くなっています。都市機能の拡散が、運輸部門からの二酸化炭素排出量を増加させた大きな要因の一つとなっていると考えられます。

前橋市・高知市の人口分布と都市交通



出典:総務省「平成12年度 国勢調査地域メッシュ統計」、2005財団法人日本デジタル道路地図協会、
国土地理院「数値地図25000 (空間データ基盤)」より環境省作成