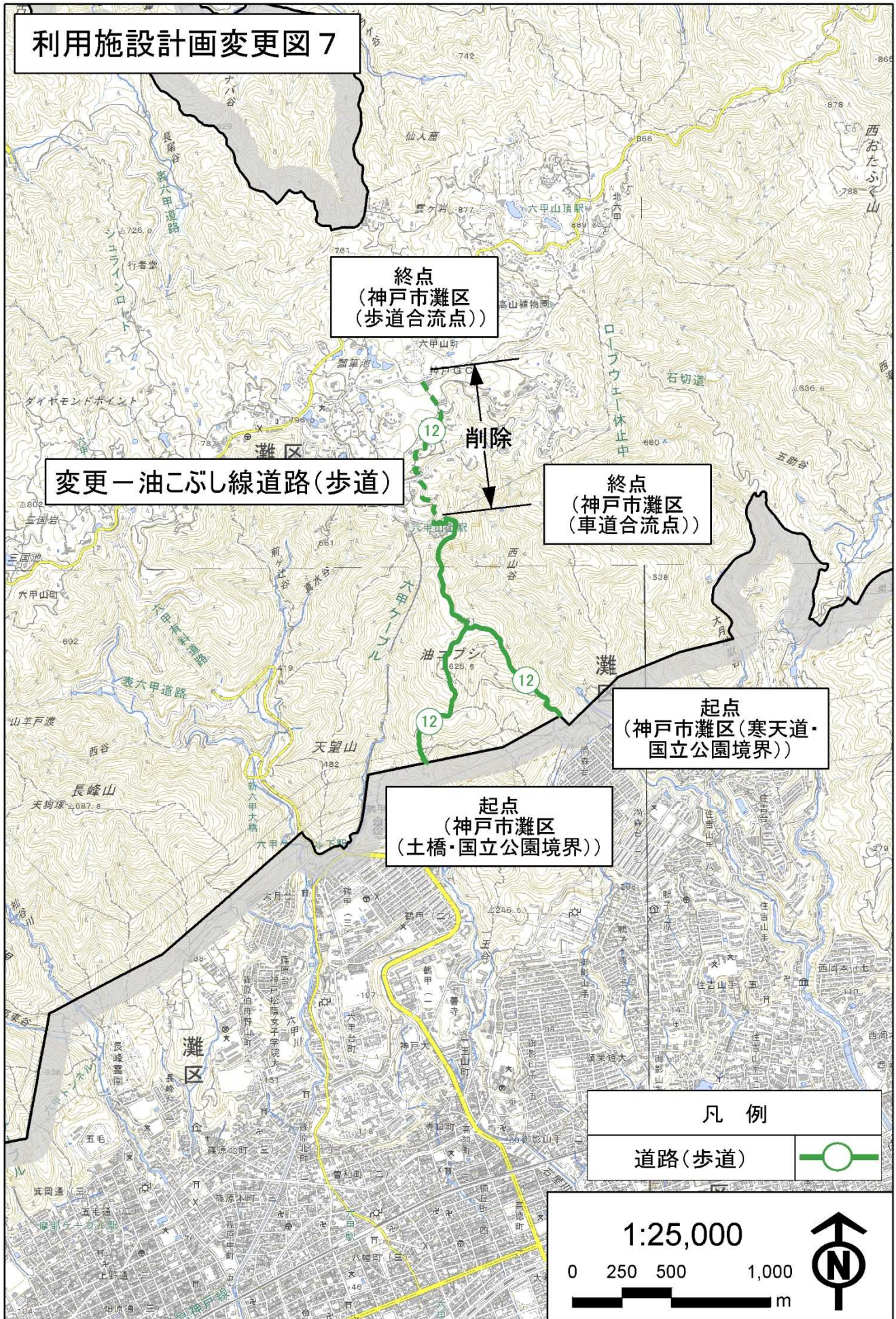


# 利用施設計画変更図 7



終点  
(神戸市灘区  
(歩道合流点))

変更一油こぶし線道路(歩道)

削除

終点  
(神戸市灘区  
(車道合流点))

起点  
(神戸市灘区(寒天道・  
国立公園境界))

起点  
(神戸市灘区  
(土橋・国立公園境界))

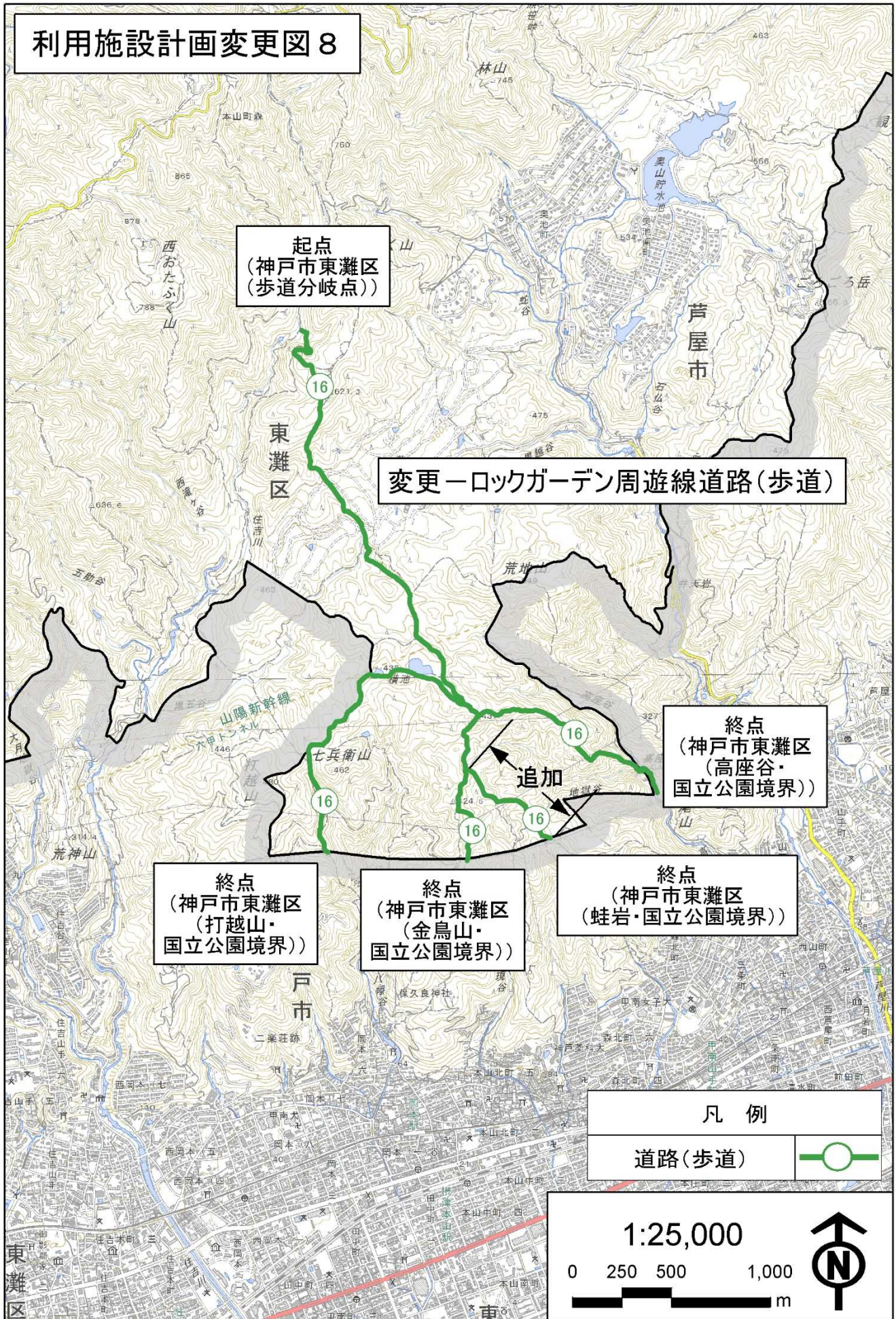
凡例

道路(歩道)	
--------	--

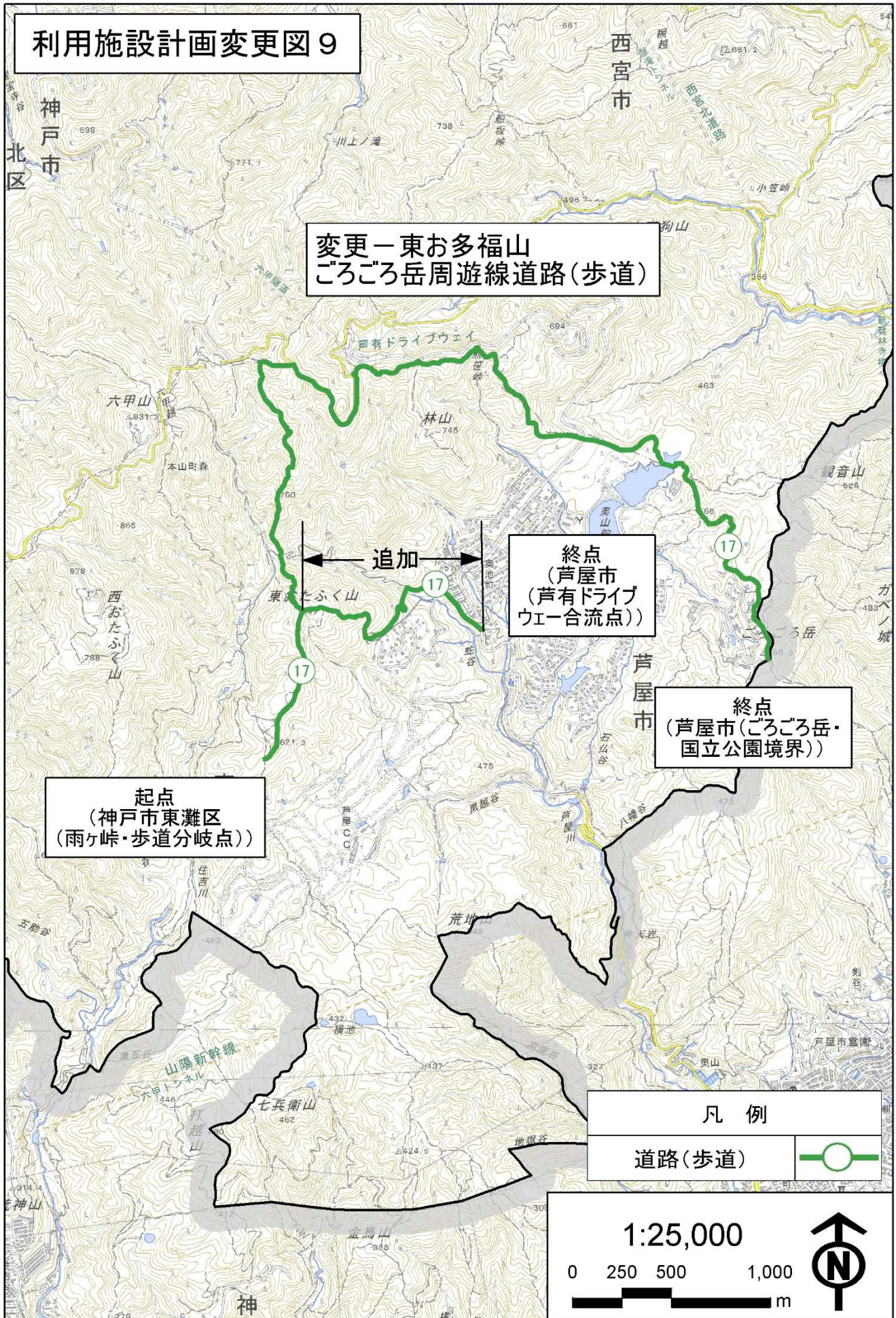
1:25,000

0 250 500 1,000 m

# 利用施設計画変更図 8



# 利用施設計画変更図 9



変更一東お多福山  
ごろごろ岳周遊線道路(歩道)

終点  
(芦屋市  
(芦有ドライブ  
ウェイ合流点))

終点  
(芦屋市(ごろごろ岳・  
国立公園境界))

起点  
(神戸市東灘区  
(雨ヶ峠・歩道分岐点))

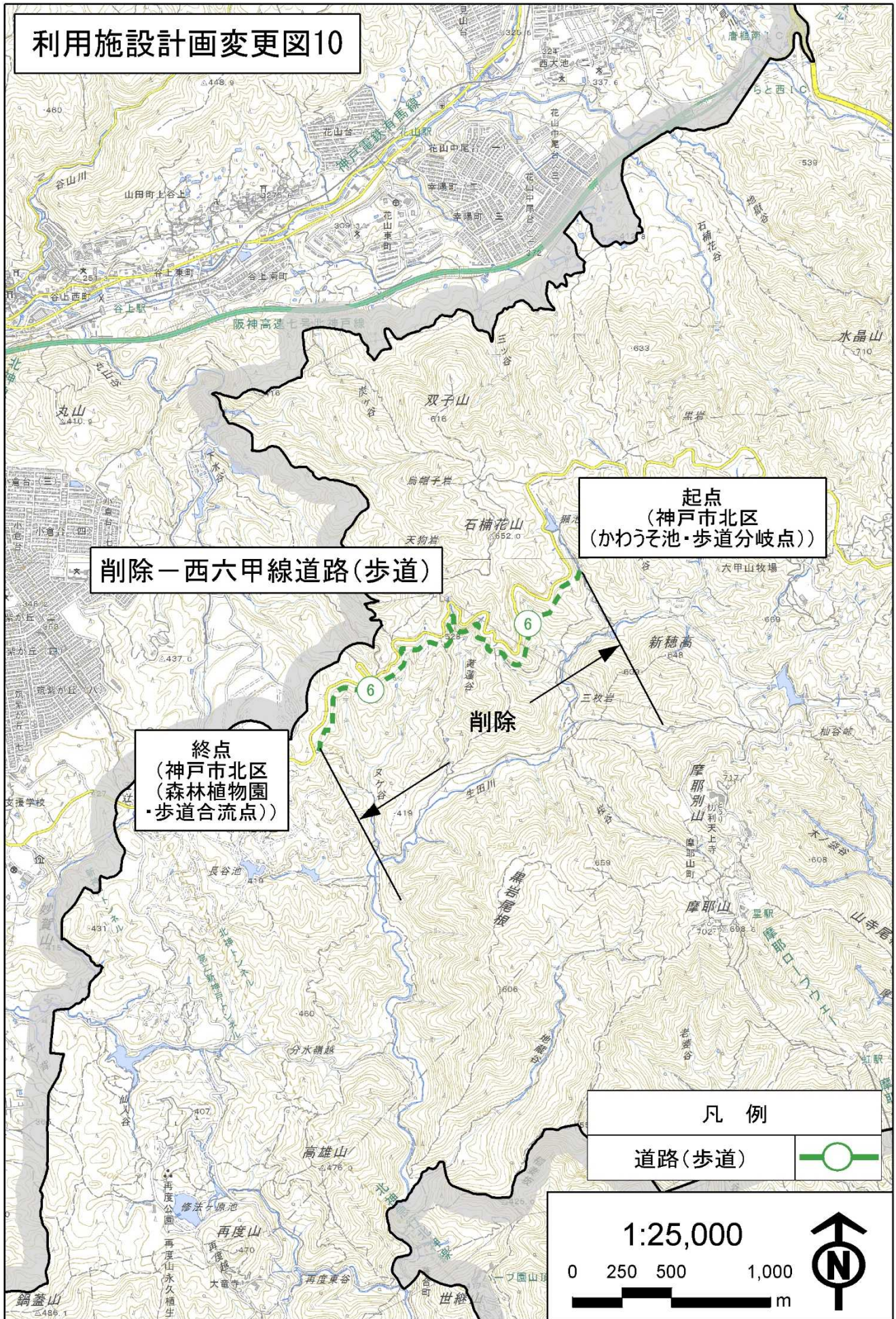
追加

凡 例	
道路(歩道)	

1:25,000

0 250 500 1,000 m

# 利用施設計画変更図10



削除 - 西六甲線道路(歩道)

起点  
(神戸市北区  
かわうそ池・歩道分岐点)

終点  
(神戸市北区  
森林植物園  
歩道合流点)

削除

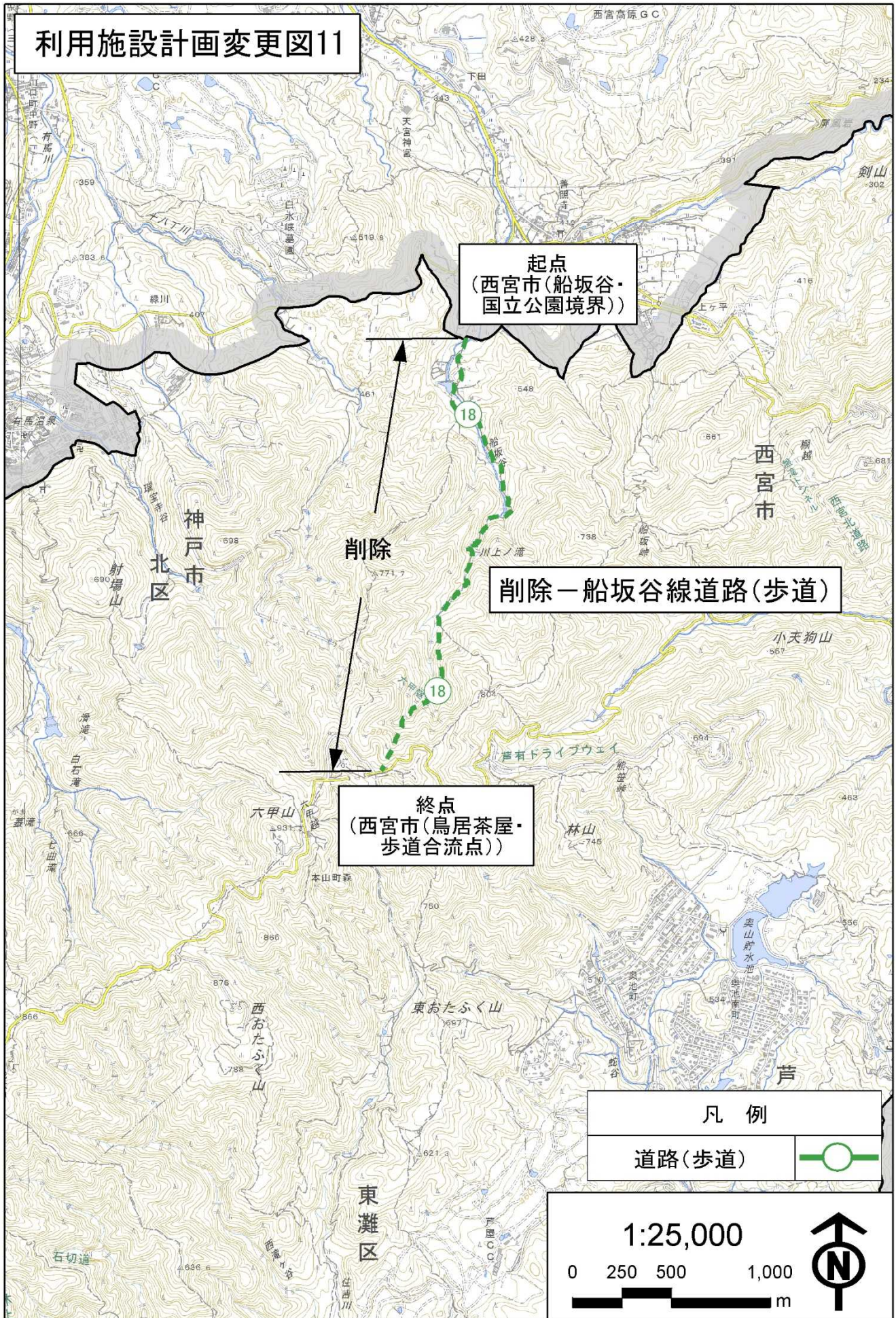
凡例

道路(歩道)	
--------	--

1:25,000

0 250 500 1,000 m

# 利用施設計画変更図11



5 参考事項

参考事項を次のとおり変更する。

(表 18：参考事項変更表)

変更前	変更後
<p>(2)過去の経緯</p> <p>ア 公園区域</p> <p>昭和 31 年 5 月 1 日 公園区域の指定</p> <p>昭和 46 年 4 月 12 日 公園区域の変更(縮小)</p> <p>昭和 59 年 6 月 15 日 公園区域の全般的な見直し(再検討)</p> <p>平成 5 年 7 月 19 日 公園区域の変更(第 1 回点検)</p> <p>イ 保護計画</p> <p>昭和 32 年 10 月 23 日 特別地域の指定(地種区分決定)</p> <p>昭和 46 年 4 月 12 日 特別保護地区の指定</p> <p>昭和 59 年 6 月 15 日 保護計画の全般的な見直し(再検討)</p> <p>平成 5 年 7 月 19 日 保護計画の変更(第 1 回点検)</p> <p>ウ 利用計画</p> <p>昭和 32 年 10 月 23 日 利用計画の決定 (以後 逐次 計画追加等)</p> <p>昭和 59 年 6 月 15 日 利用計画の全般的な見直し(再検討)</p> <p>平成 5 年 7 月 19 日 利用計画の変更(第 1 回点検)</p> <p>平成 9 年 12 月 16 日 利用計画の一部変更(近畿自然歩道線の追加)</p>	<p>(2)過去の経緯</p> <p>ア 公園区域</p> <p>昭和 31 年 5 月 1 日 公園区域の指定</p> <p>昭和 46 年 4 月 12 日 公園区域の変更(縮小)</p> <p>昭和 59 年 6 月 15 日 公園区域の全般的な見直し(再検討)</p> <p>平成 5 年 7 月 19 日 公園区域の変更(第 1 回点検)</p> <p>イ 保護計画</p> <p>昭和 32 年 10 月 23 日 特別地域の指定(地種区分決定)</p> <p>昭和 46 年 5 月 12 日 特別保護地区の指定</p> <p>昭和 59 年 6 月 15 日 保護計画の全般的な見直し(再検討)</p> <p>平成 5 年 7 月 19 日 保護計画の変更(第 1 回点検)</p> <p>ウ 利用計画</p> <p>昭和 32 年 10 月 23 日 利用計画の決定 (以後 逐次 計画追加等)</p> <p>昭和 59 年 6 月 15 日 利用計画の全般的な見直し(再検討)</p> <p>平成 5 年 7 月 19 日 利用計画の変更(第 1 回点検)</p> <p>平成 9 年 12 月 16 日 利用計画の一部変更(近畿自然歩道線の追加)</p> <p>平成 13 年 3 月 30 日 利用計画の変更(第 2 回点検)</p> <p>※平成 22 年 2 月 9 日 第 3 回点検 (変更なし)</p>