

21. 焼走り岩手山線道路（歩道）【変更】

起点



噴出口跡



上坊分岐



終点(お鉢合流点)



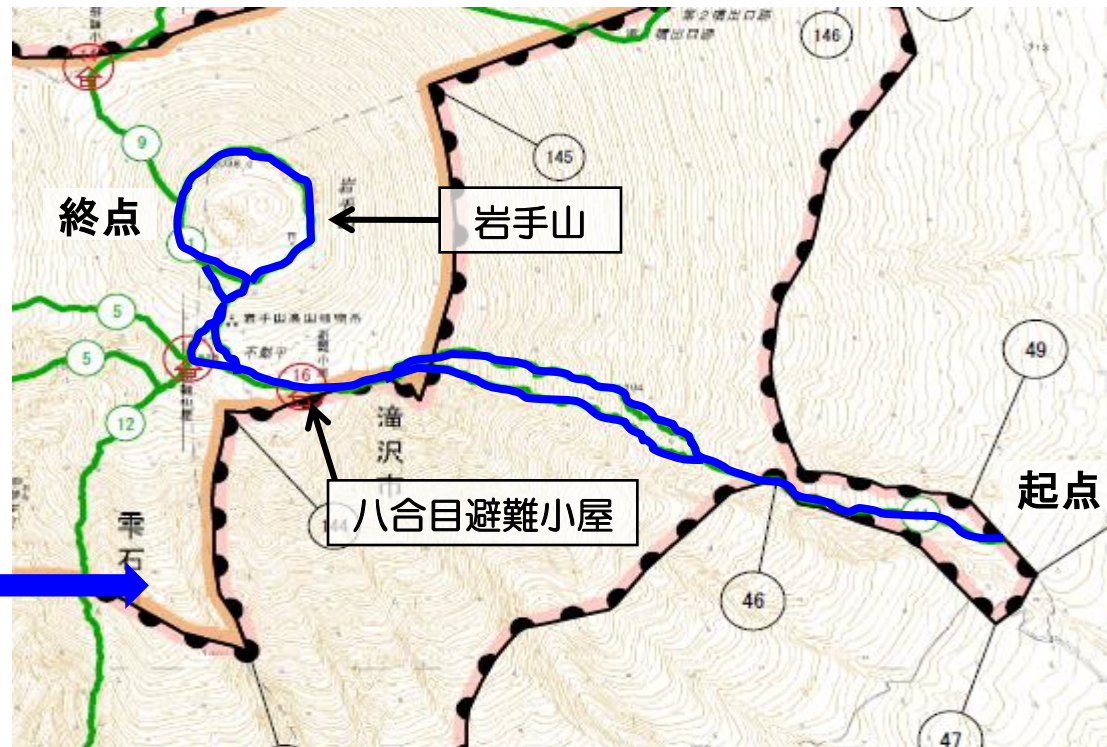
十和田八幡平国立公園 馬返岩手山線道路（歩道）

変更

路線距離：3.7→10.0km

執行者：岩手県

特別保護地区、第2種特別地域(国有林→借地)



- 滝沢市馬返しから新道・旧道の二手に分かれて岩手山頂に至る登山道
- ブナ林からダケカンバ、ハイマツ林へ森林の垂直分布が見られる

既存施設の把握・利用実態に合わせ複数路線の統合分割整理

22. 馬返岩手山線道路（歩道）【変更】

起点付近



新道・旧道分岐



八合目避難小屋



岩手山山頂



十和田八幡平国立公園 御神坂岩手山線道路（歩道）

変更

路線距離：3.2km
執行者：岩手県

特別保護地区、第2種特別地域(国有林→借地)



- 御神坂駐車場を起点とし岩手山不動平へ至る登山道
- ブナ林からダケカンバ、ハイマツ林へ森林の垂直分布が見られる

公園計画の名称変更に伴う名称変更、路線位置の整理

基点(御神坂)



岩場



終点付近(鬼ヶ城分岐)



終点(不動平・歩道合流点)



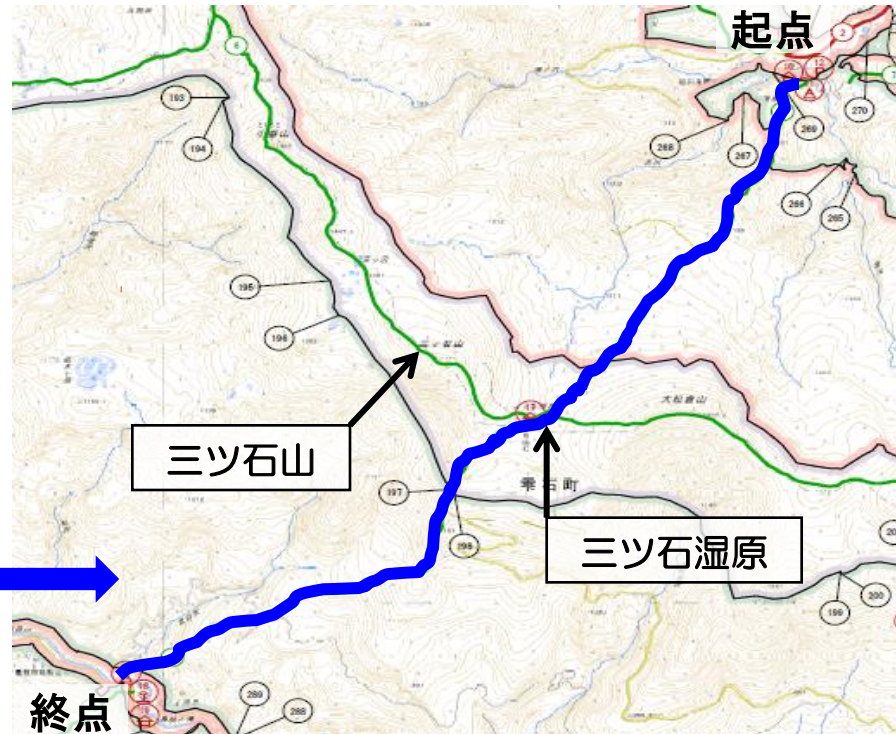
十和田八幡平国立公園 松川温泉滝ノ上線道路（歩道）

変更

路線距離：8.0km

執行者：岩手県

第1種特別地域、第2種特別地域、第3種特別地域(国有林→借地)



- 松川温泉から三ツ石湿原を經由し滝ノ上温泉へ至る登山道
- ブナ、ミズナラ等の広葉樹林や三ツ石湿原を観察することが出来る

市町村合併に伴う地名変更

24. 松川温泉滝ノ上温泉線道路（歩道）【変更】

松川基点付近



三ツ石山分岐



歩道



終点(滝ノ上)



十和田八幡平国立公園

滝ノ上温泉乳頭山線道路（歩道）

変更

路線距離：4.5km

執行者：岩手県

第1種特別地域、第2種特別地域、第3種特別地域(国有林→借地)



- 滝ノ上温泉から白沼を經由し乳頭山へ至る登山道
- ブナ、ミナナ等の落葉広葉樹林やミサクラ、ナカト等を観察することが出来る

市町村合併に伴う地名変更・終点位置の整理

基点(滝ノ上温泉)



終点付近(乳頭山)

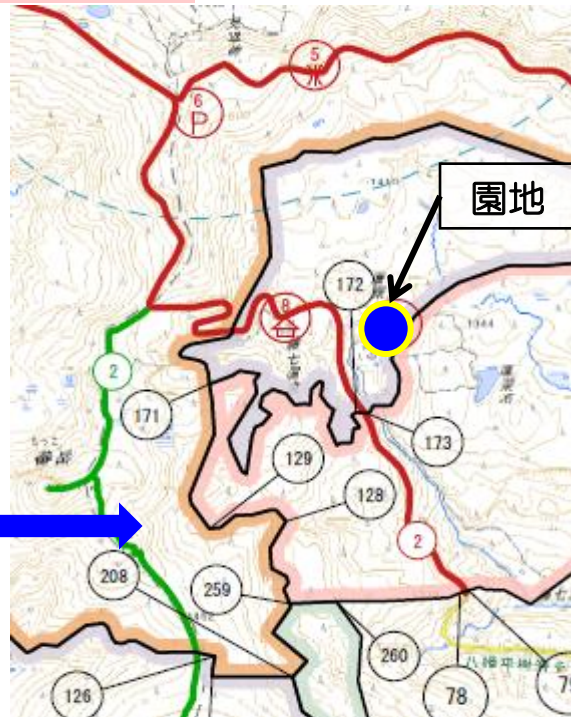


十和田八幡平国立公園 蓬莱峡園地


変更

区域面積：未決定→15ha
 執行者：岩手県

第1・2種特別地域(国有林→借地)



- ・ 県道318号線（樹海ライン）沿いの藤七温泉周辺に位置する。
- ・ 藤七温泉周辺には温泉湧出や噴気、地熱現象が見られる。
- ・ ブナとオオシラビソ、ダケカンバの針広混交林



- 藤七温泉周辺の自然散策に利用されている。
- 蓬莱峡の巨岩と樹林、蓬莱沼などを探勝する園地

単独施設への振り替え・区画面積の決定