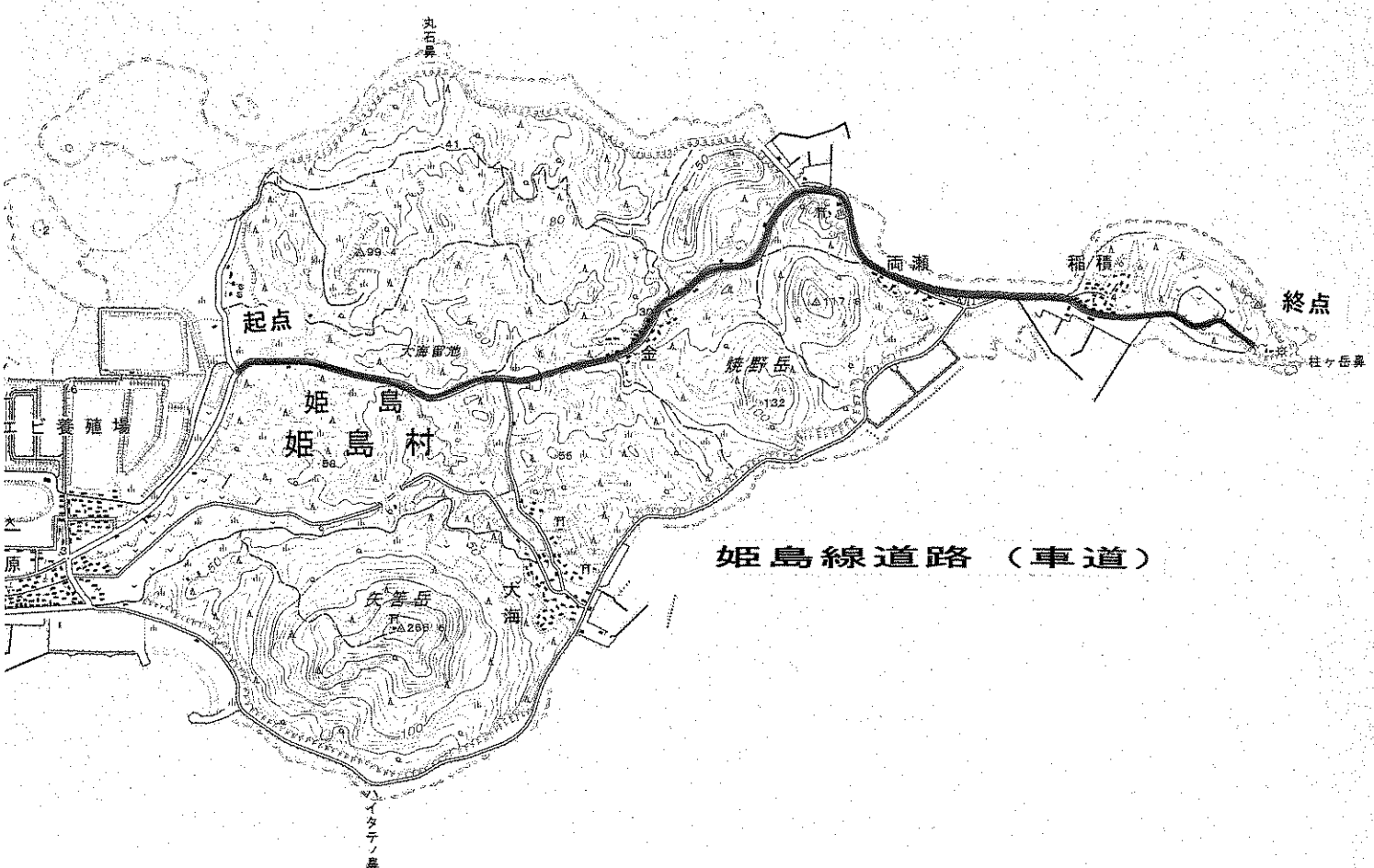


| 事業変更事項 | 変更前 | | 変更後 | |
|--------|---------------|---|---|--|
| | 国立公園事業の名称及び種類 | 姫島線道路(車道) | 姫島線道路(車道) | |
| | 国立公園事業の位置 | [路線] [起点]大分県東国東郡姫島村(唐戸・国立公園境界) [終点]大分県東国東郡姫島村(稲積) | [路線] [起点]大分県東国東郡姫島村(松原・国立公園境界) [終点]大分県東国東郡姫島村(柱ヶ岳鼻) | |
| | 国立公園事業の規模 | 路線距離 3.4km 有効幅員 5.5m | 路線距離 3.8km 有効幅員 5.5m | |
| | 添付図面 | 路線図 1/50,000 | 路線図 1/25,000 | |


| | | | | |
|------|--|---------|-------------------------|-------------------------|
| 参考事項 | 公園計画 | 施設計画 | 道路(車道) | 環境省告示第10号 平成25年2月28日 |
| | | 規制計画 | 第2種特別地域 | 環境省告示第11号 平成25年2月28日 |
| | 普通地域 | | 環境省告示第11号 平成25年2月28日 | |
| | | | | |
| | | | | |
| | 国立公園事業者(予定) | 大分県、姫島村 | | |
| | 工種 | 既設 | | |
| 備考 | 事業決定(平成8年7月31日環境庁告示第48号)の変更 公園計画の変更に伴う整理(現道に合わせて路線変更) | | | |

瀬戸内海国立公園



姫島線道路（車道）

1:25,000



| 事業 変更 事項 | 変更前 | | 変更後 | |
|----------------|---------------|---|---------------|---|
| | 国立公園事業の名称及び種類 | 国立公園事業の位置及び規模 | 国立公園事業の名称及び種類 | 国立公園事業の位置及び規模 |
| 文殊山両子山線道路(歩道) | | [路線] [起点]大分県東国東郡国東町(文殊仙寺・国立公園境界) [終点]大分県東国東郡安岐町(両子・国立公園境界) [国立公園事業の規模] 区間距離 5km | 1 文殊山線道路(歩道) | [路線] [起点]大分県国東市(文殊仙寺・国立公園境界) [終点]大分県国東市(文殊山山頂) [国立公園事業の規模] 路線距離 1km |
| | | | 2 両子山線道路(歩道) | [路線] [起点]大分県国東市(両子・国立公園境界) [終点]大分県国東市(両子山山頂) [国立公園事業の規模] 路線距離 2km |
| 添付図面 | 路線図 1/50,000 | | 添付図面 | 路線図 1/25,000 |

| | | | | | | |
|----------|-------------|---------------|---------|------------|-----------|--|
| 参考 事項 | 1 公園計画 | 施設計画 | 道路(歩道) | 平成25年2月28日 | 環境省告示第10号 | |
| | | 規制計画 | 第2種特別地域 | 平成25年2月28日 | 環境省告示第11号 | |
| | 2 公園計画 | 施設計画 | 道路(歩道) | 平成25年2月28日 | 環境省告示第10号 | |
| | | 規制計画 | 第2種特別地域 | 平成25年2月28日 | 環境省告示第11号 | |
| | 国立公園事業者(予定) | 1. 大分県 2. 大分県 | | | 備考 | 事業決定(昭和61年1月31日環境庁告示第6号)の変更 公園計画の変更に伴う整理(利用実態に合わせた路線変更) |
| | 工種 | 1. 既設 2. 既設 | | | | |

瀬戸内海国立公園

国東市

国東町岩戸寺 向殿治

起点

終点

文殊山線道路（歩道）

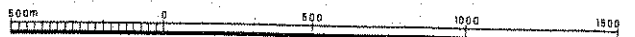
国東町成仏成仏寺

国東町

国東町

大嶽山

1:25,000



瀬戸内海国立公園

赤根

国見町赤根

国見町

終点


両子山線道路 (歩道)

起点

国東町成仏
成仏寺

大嶺町

1:25,000



| | | | |
|--------|---------------|--|--|
| 事業決定事項 | 国立公園事業の名称及び種類 | 夷守台大幡池線道路(歩道) | |
| | 国立公園事業の位置 | [路線] [起点]宮崎県小林市(夷守台) [終点]宮崎県小林市(大幡池・歩道合流点) | |
| | 国立公園事業の規模 | 路線距離 4.5km | |
| | 添付図面 | 路線図 1/25,000 | |

| | | | | |
|------|-------------|---------|-------------------------|-------------------------|
| 参考事項 | 公園計画 | 施設計画 | 道路(歩道) | 環境庁告示第37号 昭和60年9月5日 |
| | | 規制計画 | 特別保護地区 | 環境省告示第25号 平成24年3月16日 |
| | 第1種特別地域 | | 環境省告示第24号 平成24年3月16日 | |
| | 普通地域 | | 環境省告示第22号 平成24年3月16日 | |
| | 国立公園事業者(予定) | 小林市 | | |
| | 工種 | 既設 | | |
| | 備考 | 既存施設の把握 | | |

霧島錦江湾国立公園

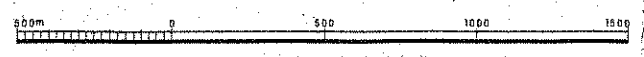
起点

終点

大幡池

夷守台大幡池線道路（歩道）

1:25,000



小

| | | | |
|--------|---------------|--|--|
| 事業決定事項 | 国立公園事業の名称及び種類 | えびの岳周回線道路(歩道) | |
| | 国立公園事業の位置 | [路線] [起点]宮崎県えびの市(えびの集団施設地区) [終点]宮崎県えびの市(えびの集団施設地区) | |
| | 国立公園事業の規模 | 路線距離 2.7km | |
| | 添付図面 | 路線図 1/25,000 | |

| | | | | |
|------|-------------|------|-----------------|-------------------------|
| 参考事項 | 公園計画 | 施設計画 | 道路(歩道) | 環境庁告示第37号 昭和60年9月5日 |
| | | 規制計画 | 第1種特別地域、第2種特別地域 | 環境省告示第24号 平成24年3月16日 |
| | | | | |
| | | | | |
| | 国立公園事業者(予定) | えびの市 | | |
| | 工種 | 既設 | | |
| 備考 | 既存施設の把握 | | | |

霧島錦江湾国立公園

白鳥山

六観音御池

起点


終点

えびの岳周回線道路（歩道）

牧園町

大浪池

1:25,000



| | | | |
|--------|---------------|---|--|
| 事業決定事項 | 国立公園事業の名称及び種類 | 栗野岳温泉えびの高原線道路(歩道) | |
| | 国立公園事業の位置 | [路線] [起点]鹿児島県始良郡湧水町(栗野岳温泉) [終点]鹿児島県始良郡湧水町(レクリエーション村) [終点]鹿児島県始良郡湧水町(えびの集団施設地区) | |
| | 国立公園事業の規模 | 路線距離 9.0km | |
| | 添付図面 | 路線図 1/25,000 | |

| | | | | |
|------|-------------|----------|-------------------------|-------------------------|
| 参考事項 | 公園計画 | 施設計画 | 道路(歩道) | 環境庁告示第37号 昭和60年9月5日 |
| | | 規制計画 | 第1種特別地域、第2種特別地域、第3種特別地域 | 環境省告示第24号 平成24年3月16日 |
| | 普通地域 | | 環境省告示第22号 平成24年3月16日 | |
| | | | | |
| | 国立公園事業者(予定) | えびの市、湧水町 | | |
| | 工種 | 既設 | | |
| 備考 | 既存施設の把握 | | | |


霧島錦江湾国立公園

起点

終点

栗野岳温泉えびの高原線道路（歩道）

1:25,000



大浪池



西表石垣国立公園
事業決定書

環境省告示第 号
平成 年 月 日

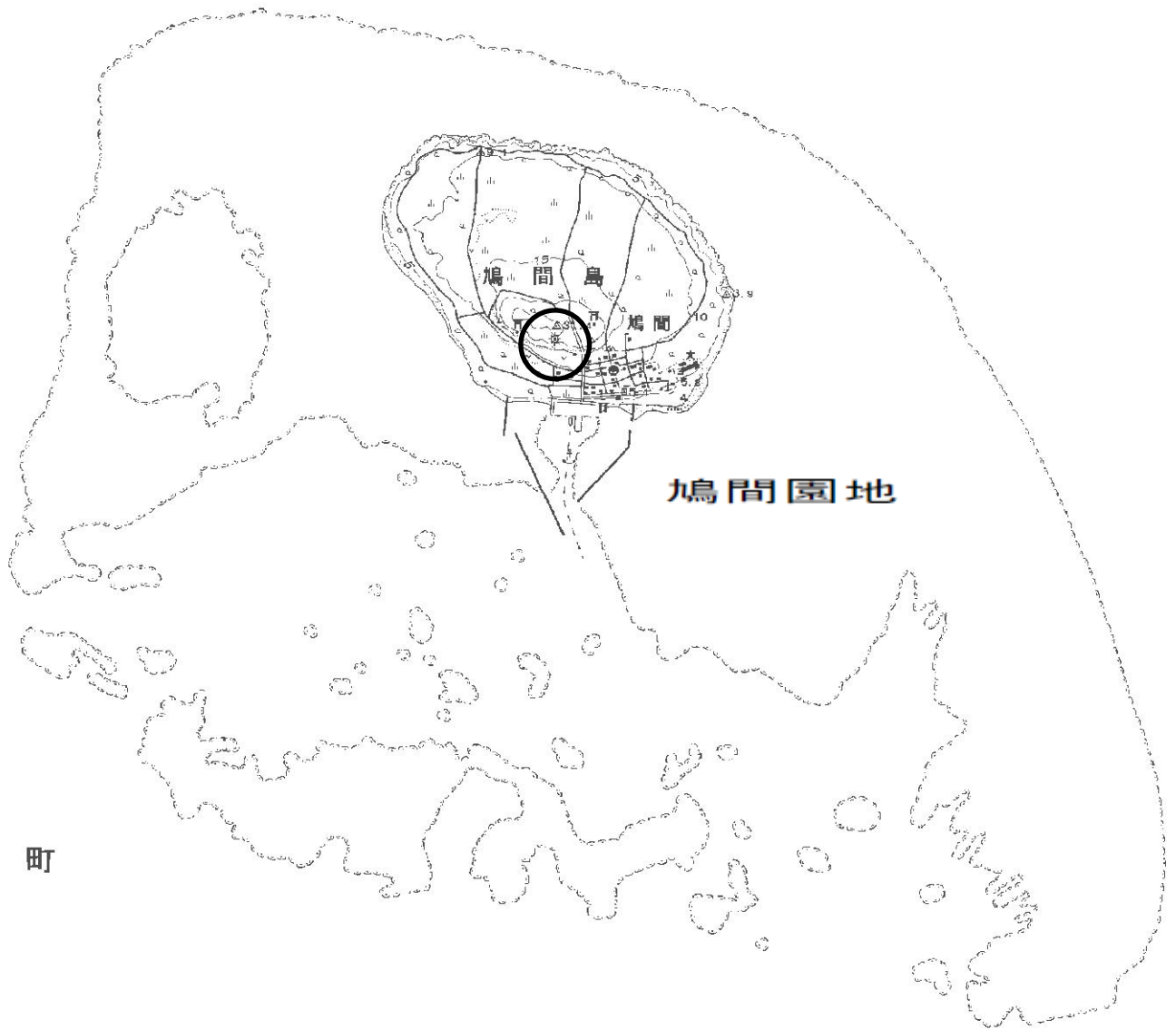
| | | |
|--------|---------------|------------------------|
| 事業決定事項 | 国立公園事業の名称及び種類 | 鳩間園地 |
| | 国立公園事業の位置 | [区域] 沖縄県八重山郡竹富町(鳩間) |
| | 国立公園事業の規模 | 区域面積 0.8ha |
| | 添付図面 | 区域図 1/25,000 |

| | | | | |
|------|-------------|-----------------------------|-------------------------|-------------------------|
| 参考事項 | 公園計画 | 施設計画 | 園地 | 環境省告示第43号 平成24年3月27日 |
| | | 規制計画 | 第2種特別地域 | 環境省告示第44号 平成24年3月27日 |
| | 普通地域 | | 環境省告示第42号 平成24年3月27日 | |
| | | | | |
| | 国立公園事業者(予定) | 竹富町 | | |
| | 工種 | 既設 | | |
| | 備考 | 公園計画の変更に伴う整理(追加) 既存施設の把握 | | |

N



西表石垣国立公園



富町


鳩間園地

鳩間島

鳩間

鳩間水道

1:25,000



西表石垣国立公園
事業決定書

環境省告示第 号
平成 年 月 日

| | | | |
|--------|---------------|-------------------------|--|
| 事業決定事項 | 国立公園事業の名称及び種類 | ニシ浜園地 | |
| | 国立公園事業の位置 | [区域] 沖縄県八重山郡竹富町(ニシ浜) | |
| | 国立公園事業の規模 | 区域面積 1ha | |
| | 添付図面 | 区域図 1/25,000 | |

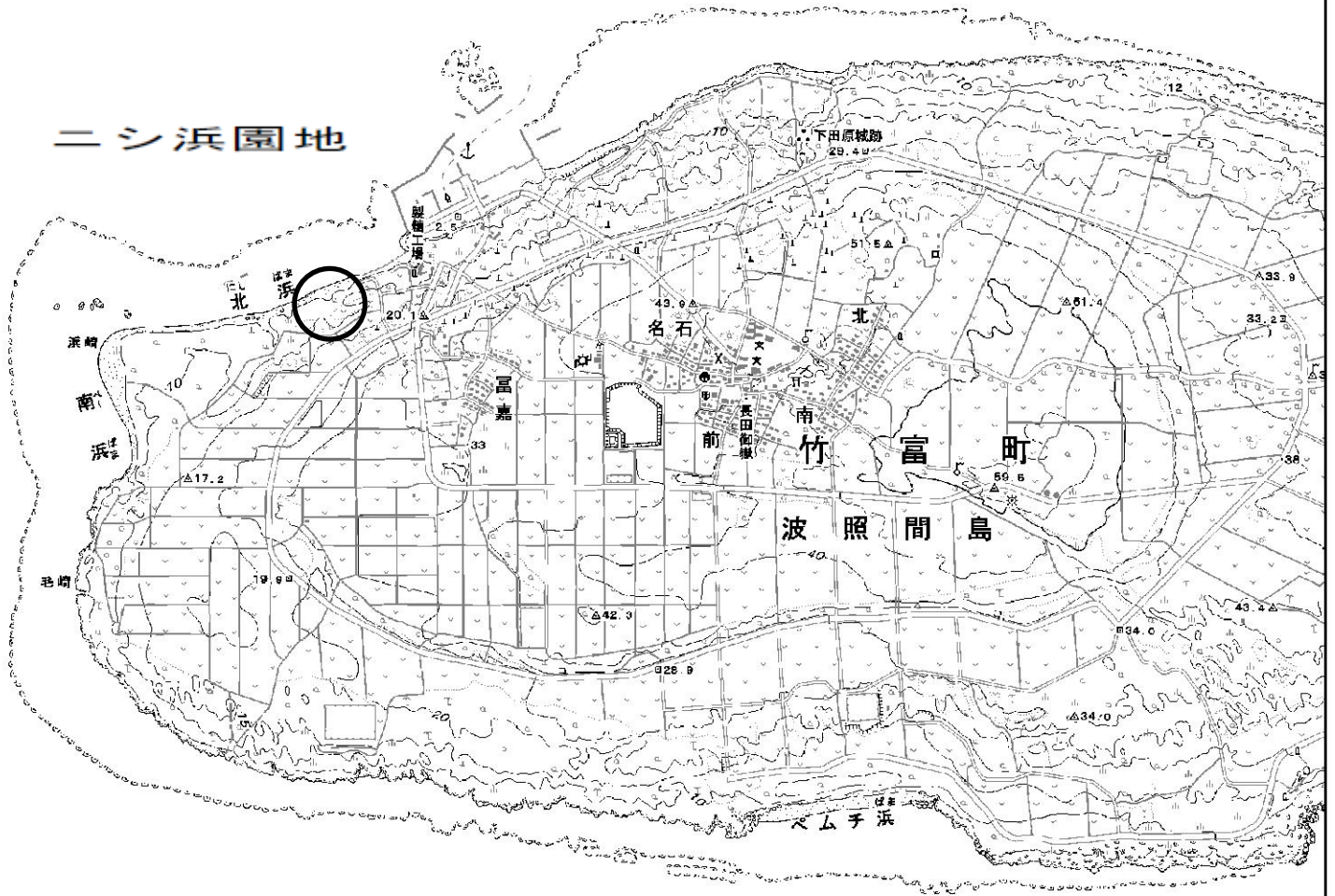
| | | | | |
|------|-----------------------------|------|---------|-------------------------|
| 参考事項 | 公園計画 | 施設計画 | 園地 | 環境省告示第43号 平成24年3月27日 |
| | | | | |
| | | 規制計画 | 第2種特別地域 | 環境省告示第44号 平成24年3月27日 |
| | | | 普通地域 | 環境省告示第42号 平成24年3月27日 |
| | | | | |
| | | | | |
| | 国立公園事業者(予定) | 竹富町 | | |
| 工種 | 既設 | | | |
| 備考 | 公園計画の変更に伴う整理(追加) 既存施設の把握 | | | |

N




西表石垣国立公園

ニシ浜園地



1:25,000



西表石垣国立公園
事業決定書

環境省告示第 号
平成 年 月 日

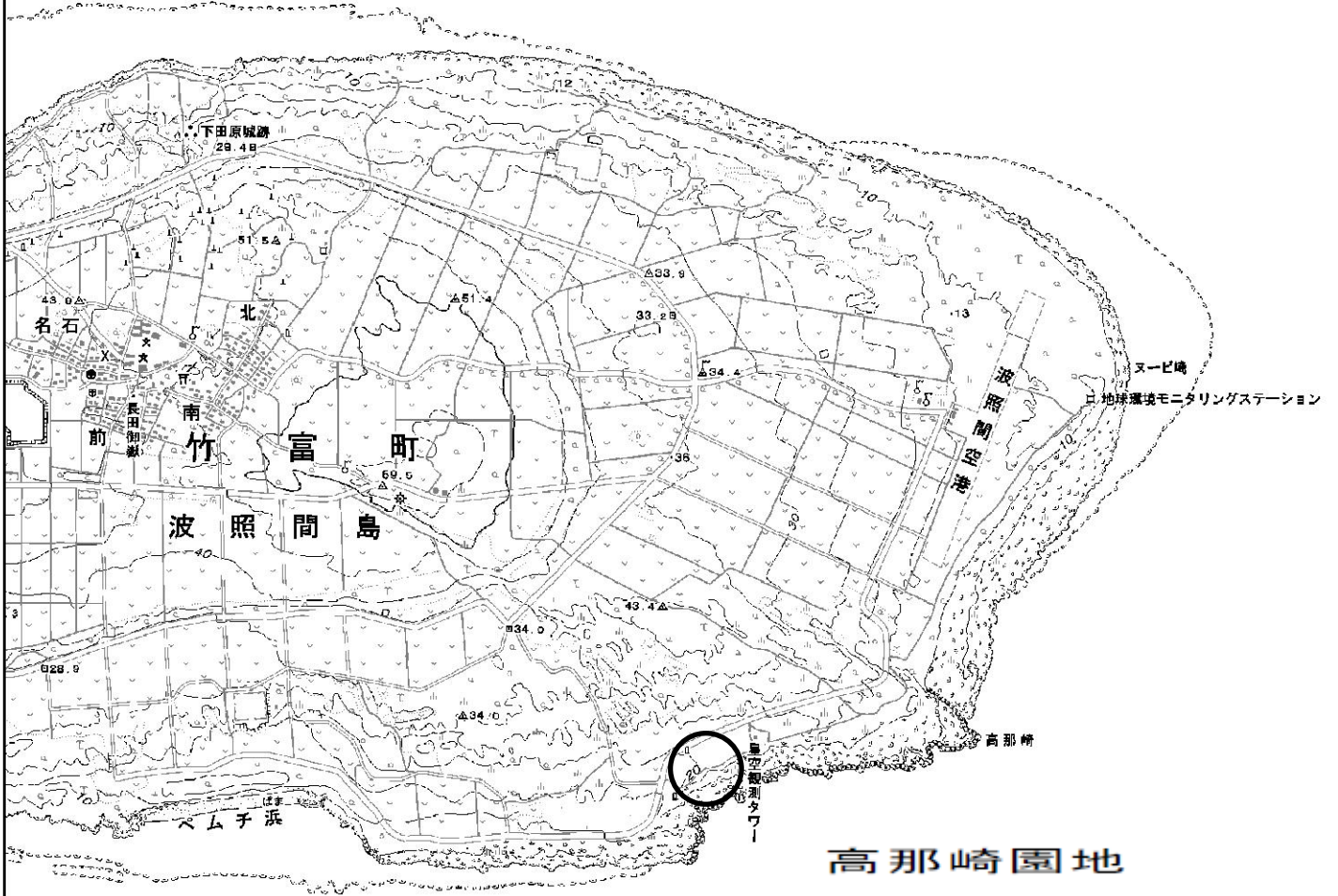
| | | | |
|--------|---------------|-------------------------|--|
| 事業決定事項 | 国立公園事業の名称及び種類 | 高那崎園地 | |
| | 国立公園事業の位置 | [区域] 沖縄県八重山郡竹富町(高那崎) | |
| | 国立公園事業の規模 | 区域面積 4.5ha | |
| | 添付図面 | 区域図 1/25,000 | |

| | | | | |
|------|-------------|-----------------------------|-------------------------|-------------------------|
| 参考事項 | 公園計画 | 施設計画 | 園地 | 環境省告示第43号 平成24年3月27日 |
| | | 規制計画 | 第1種特別地域、第2種特別地域 | 環境省告示第44号 平成24年3月27日 |
| | 普通地域 | | 環境省告示第42号 平成24年3月27日 | |
| | | | | |
| | 国立公園事業者(予定) | 竹富町 | | |
| | 工種 | 既設 | | |
| | 備考 | 公園計画の変更に伴う整理(追加) 既存施設の把握 | | |


N



西表石垣国立公園



1:25,000



この資料中の地図は、国土地理院長の承認を得て、同院発行の
5万分の1地形図及び2万5千分の1地形図を複製したもので
ある。(承認番号 平 情復、第 号)

