

事業決定事項	国立公園事業の名称及び種類	笠新道線道路(歩道)
	国立公園事業の位置	[路線] [起点]岐阜県高山市(岩小舎沢・歩道分岐点) [終点]岐阜県高山市(抜戸岳南・歩道合流点)
	国立公園事業の規模	路線距離 6km
	添付図面	路線図 1/25,000

参考事項	公園計画	施設計画	道路(歩道)	環境庁告示第51号 平成4年7月14日
		規制計画	特別保護地区	環境庁告示第32号 昭和59年6月15日
	第1種特別地域、第2種特別地域		環境庁告示第31号 昭和59年6月15日	
	国立公園事業者(予定)	高山市		
	工種	既設		
備考	既存施設の公園事業への位置付け			

事業決定事項	国立公園事業の名称及び種類	槍ヶ岳ワサビ平線道路(歩道)	
	国立公園事業の位置	[路線] [起点]岐阜県高山市(ワサビ平・歩道合流点) [終点]岐阜県高山市(槍平・歩道合流点)	
	国立公園事業の規模	路線距離 5km	
	添付図面	路線図 1/25,000	

参考事項	公園計画	施設計画	道路(歩道)	環境省告示第2号 平成18年1月19日
		規制計画	第2種特別地域	環境省告示第2号 平成18年1月19日
	国立公園事業者(予定)	高山市		
	工種	既設		
備考	既存歩道の公園事業への位置付け			


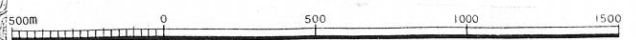
中部山岳国立公園

起点

終点

槍ヶ岳ワサビ平線道路（歩道）

1:25,000

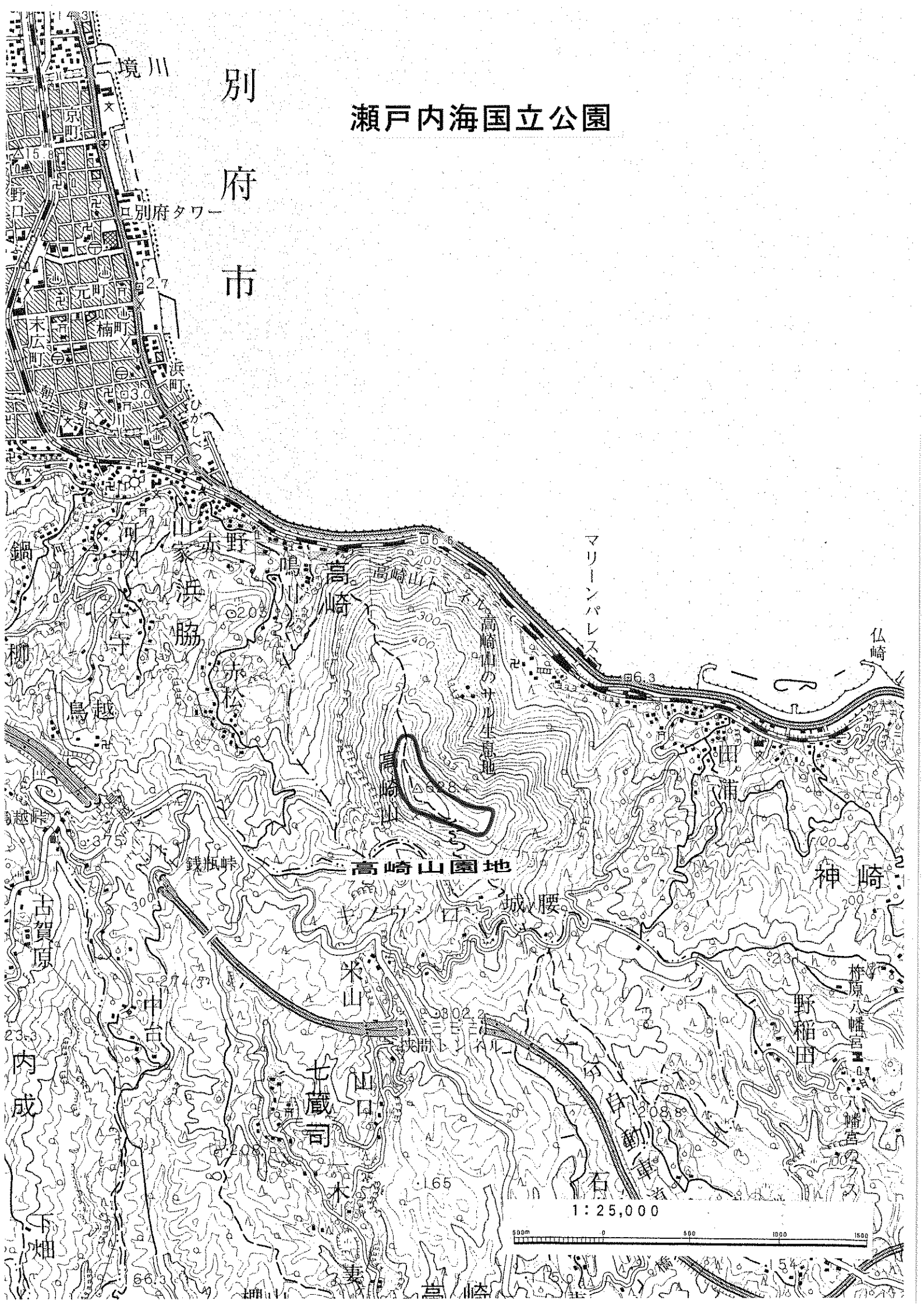


事業決定事項	国立公園事業の名称及び種類	高崎山園地
	国立公園事業の位置	[区域] 大分県大分市(高崎山)
	国立公園事業の規模	区域面積 8.8ha
	添付図面	区域図 1/25,000

参考事項	公園計画	施設計画	園地	告示第 号 平成 年 月 日
		規制計画	特別保護地区	環境庁告示第45号 昭和59年9月20日
	第2種特別地域		告示第 号 平成 年 月 日	
	国立公園事業者(予定)	大分市		
	工種	新設		
備考	公園計画の変更に伴う整理 園地の整備			

瀬戸内海国立公園

別府市



境川

別府タワー

2.7

3.0

3.0

205

300

300

300

300

300

300

300

300

高崎

高崎山下

高崎山のサル生息地

高崎山のサル生息地

高崎山のサル生息地

高崎山のサル生息地

高崎山のサル生息地

高崎山のサル生息地

高崎山のサル生息地

高崎山のサル生息地

高崎山のサル生息地

高崎山のサル生息地

高崎山のサル生息地

高崎山園地

城腰

米山

七蔵司

山口

木

1.65

302.2

302.2

302.2

302.2


302.2

302.2

302.2

302.2

1:25,000

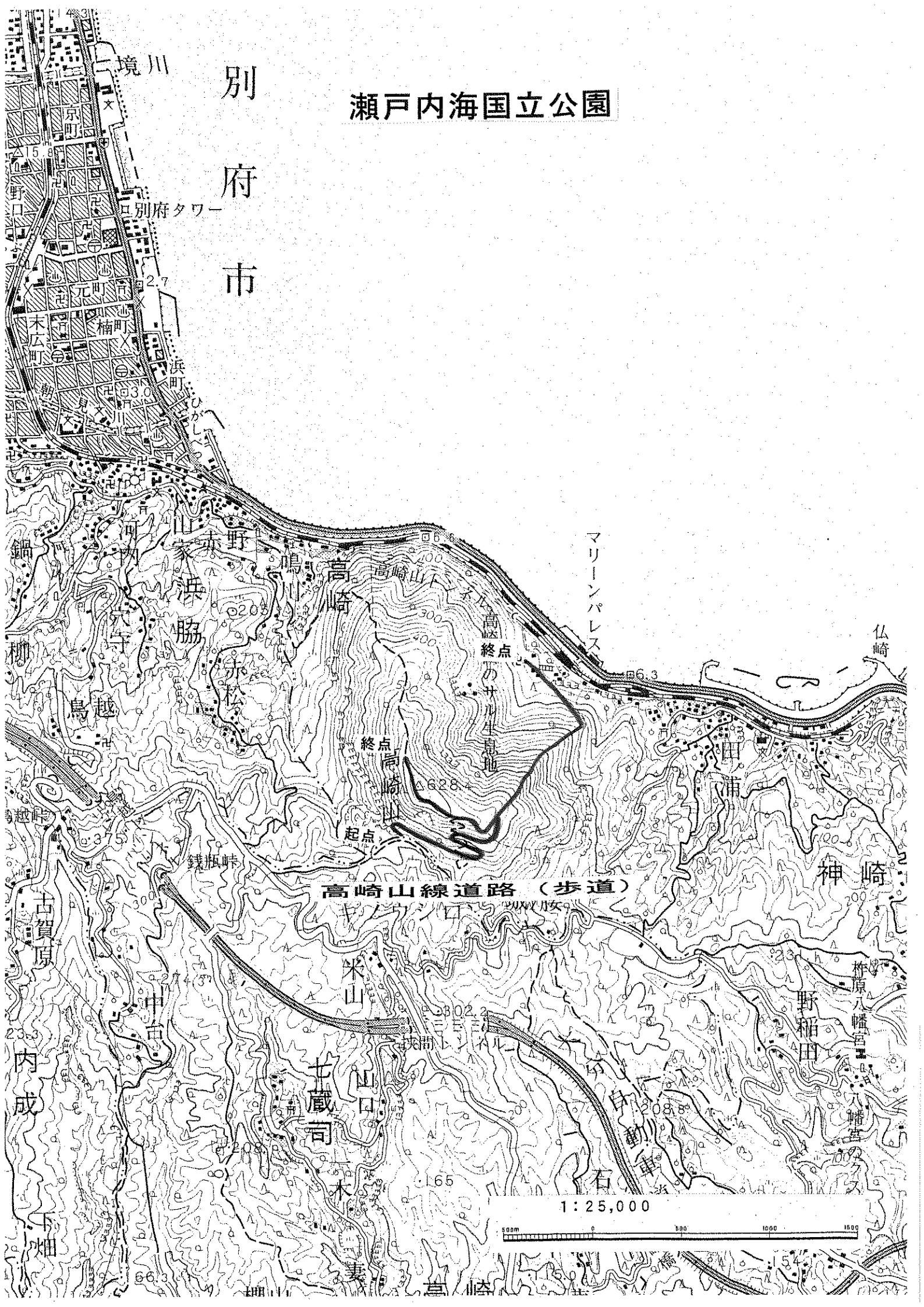


事業決定事項	国立公園事業の名称及び種類	高崎山線道路(歩道)
	国立公園事業の位置	[路線] [起点]大分県大分市(城ノ腰・国立公園境界) [終点]大分県大分市(高崎山山頂) [終点]大分県大分市(高崎山東北麓動物園)
	国立公園事業の規模	路線距離 3km
	添付図面	路線図 1/25,000

参考事項	公園計画	施設計画	道路(歩道)	告示第 号 平成 年 月 日
		規制計画	特別保護地区	環境庁告示第45号 昭和59年9月20日
	第2種特別地域		告示第 号 平成 年 月 日	
	国立公園事業者(予定)	大分市		
	工種	既設、新設		
備考	公園計画の変更に伴う整理 既存施設の把握			

瀬戸内海国立公園

別府市



事業決定事項	国立公園事業の名称及び種類	山下池園地	
	国立公園事業の位置	[区域] 大分県由布市(山下池)	
	国立公園事業の規模	区域面積 85ha	
	添付図面	区域図 1/25,000	

参考事項	公園計画	施設計画	園地	環境庁告示第114号 昭和56年12月14日
		規制計画	第2種特別地域	環境庁告示第81号 平成7年12月12日
	国立公園事業者(予定)	民間		
	工種	既設、新設		
備考	山下池宿舎からの振替			

阿蘇くじゅう国立公園

野稲岳

△1037.5

小田の池

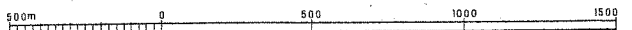
山下池

山下池園地

九層下池入場

蜀山園地牧場

1:25,000



事業決定事項	国立公園事業の名称及び種類	栗野牧園線道路(車道)	
	国立公園事業の位置	[路線] [起点] 鹿児島県始良郡湧水町(栗野岳温泉西方・国立公園境界) [終点] 鹿児島県始良郡湧水町(日添)	
	国立公園事業の規模	路線距離	5.8km
		有効幅員	6.0～8.0m
	添付図面	路線図	1/25,000

参考事項	公園計画	施設計画	道路(車道)	環境庁告示第38号 昭和60年9月5日	
		規制計画	第2種特別地域	環境庁告示第39号 昭和60年9月5日	
	普通地域		環境庁告示第37号 昭和60年9月5日		
		国立公園事業者(予定)	鹿児島県		
		工種	既設		
	備考	既存施設の公園事業への位置付け			

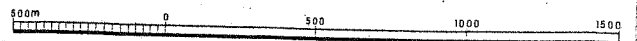
霧島錦江湾国立公園

起点

栗野牧園線道路（車道）

終点

1:25,000



事業決定事項	国立公園事業の名称及び種類	皇子原高千穂峰線道路(歩道)	
	国立公園事業の位置	[路線] [起点]宮崎県西諸県郡高原町(皇子原5号堰堤) [終点]宮崎県西諸県郡高原町(二ツ石西・歩道合流点)	
	国立公園事業の規模	路線距離 2.1km	
	添付図面	路線図 1/25,000	

参考事項	公園計画	施設計画	道路(歩道)	環境省告示第23号 平成24年3月16日
		規制計画	特別保護地区	環境庁告示第40号 昭和60年9月5日
			第1種特別地域	環境庁告示第39号 昭和60年9月5日
			普通地域	環境庁告示第37号 昭和60年9月5日
	国立公園事業者(予定)	高原町		
	工種	既設		
	備考	既存施設の公園事業への位置付け		

霧島錦江湾国立公園

小林市

矢岳

起点

終点

皇子原高千穂峰線道路（歩道）

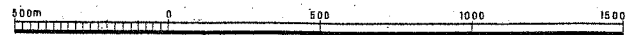
御鉢

高千穂峰

都城市

横尾

1:25,000



望原

御也町

有明

