

屋久島国立公園  
事業廃止書

環境省告示第 号  
平成 年 月 日

事業廃止事項	国立公園事業の名称及び種類	ヤクスギランド前園地	
	国立公園事業の位置	[区域] 鹿児島県熊毛郡屋久町(ヤクスギランド前)	
	国立公園事業の規模	区域面積 20ha	
	添付図面	区域図 1/25,000	

参考事項	公園計画	施設計画	園地	環境省告示第3号 平成14年2月19日
		規制計画	第2種特別地域	環境省告示第4号 平成14年2月19日
	備考	事業決定(平成14年2月22日環境省告示第10号)の廃止 公園計画の指定(平成24年3月16日環境省告示第31号)に伴う整理(廃止)		

# 屋久島国立公園

石塚山  
895

尾立岳  
1071

大忍岳  
1441

鎌倉峠

ヤクスギランド前園地

雲岳  
1056

屋久島町

屋久島  
及  
半原始林  
帯

割石岳  
1210

トイ岳  
1071

1:25,000

500m 0 500 1000 1500

屋久島国立公園  
事業廃止書

環境省告示第 号  
平成 年 月 日

事業 廃止 事項	国立公園事業の 名称及び種類	大川の滝園地	
	国立公園事業の位置	[区域] 鹿児島県熊毛郡屋久町(大川の滝)	
	国立公園事業の規模	区域面積 3.5ha	
	添付図面	区域図 1/25,000	

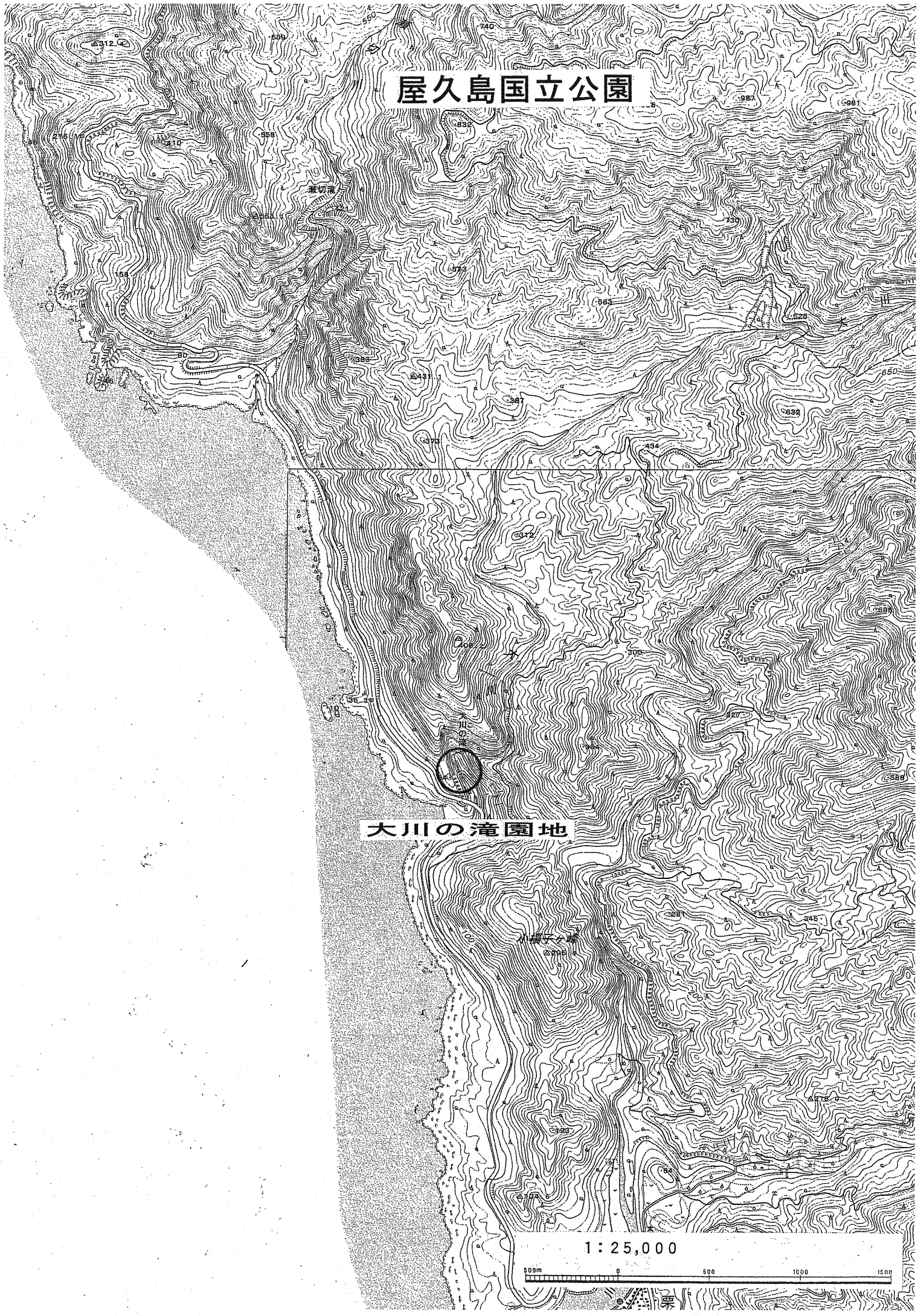
参考 事項	公園 計画	施設計画	園地	環境省告示第3号 平成14年2月19日
		規制計画	第3種特別地域	環境省告示第4号 平成14年2月19日
	備考	事業決定(平成14年2月22日環境省告示第10号)の廃止 公園計画の指定(平成24年3月16日環境省告示第31号)に伴う整理(廃止)		

# 屋久島国立公園

大川の滝園地

1:25,000

500m 0 500 1000 1500



屋久島国立公園  
事業廃止書

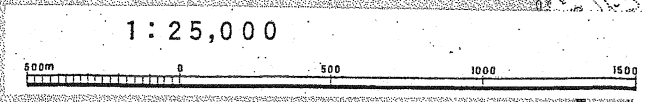
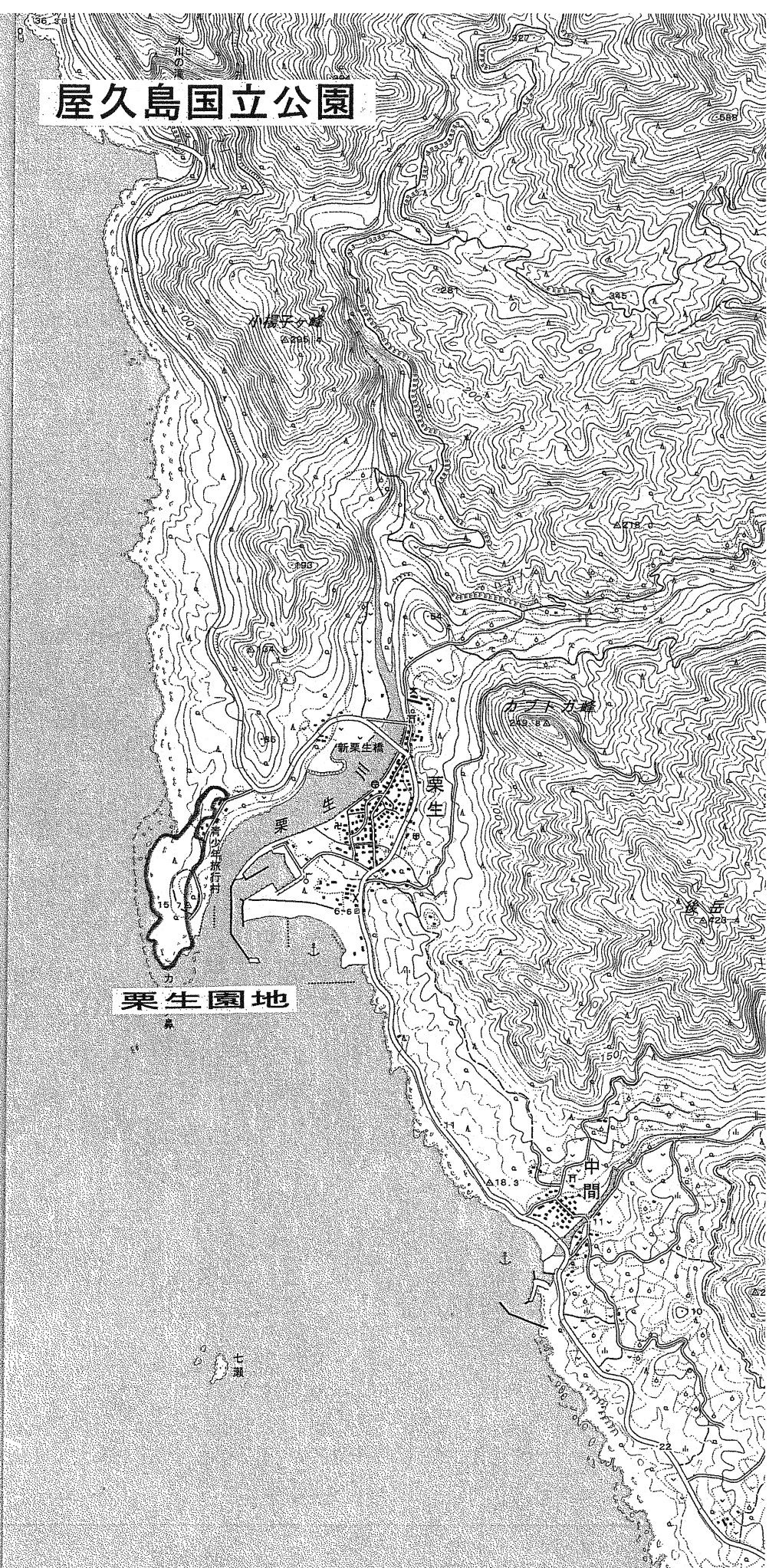
環境省告示第 号  
平成 年 月 日

事業 廃止 事項	国立公園事業の 名称及び種類	栗生園地	
	国立公園事業の位置	[区域] 鹿児島県熊毛郡屋久町(栗生)	
	国立公園事業の規模	区域面積 10ha	
	添付図面	区域図 1/25,000	

参考 事項	公園 計画	施設計画	園地	環境省告示第3号 平成14年2月19日
		規制計画	第2種特別地域	環境省告示第4号 平成14年2月19日
	備考	事業決定(平成14年2月22日環境省告示第10号)の廃止 公園計画の指定(平成24年3月16日環境省告示第31号)に伴う整理(廃止)		

# 屋久島国立公園

## 栗生園地



屋久島国立公園  
事業廃止書

環境省告示第 号  
平成 年 月 日

事業 廃止 事項	国立公園事業の 名称及び種類	尾之間宿舎	
	国立公園事業の位置	[区域] 鹿児島県熊毛郡屋久町(尾之間集団施設地区)	
	国立公園事業の規模	区域面積 13ha 最大宿泊者数 300人/日	
	添付図面	区域図 1/25,000	

参考 事項	公園 計画	施設計画	集団施設地区	厚生省告示第96号 昭和39年3月16日
		規制計画	第2種特別地域	厚生省告示第97号 昭和39年3月16日
	備考	事業決定(平成4年7月14日環境庁告示第56号)の廃止 公園計画の指定(平成24年3月16日環境省告示第31号)に伴う整理(廃止)		

# 屋久島国立公園



尾之間宿舎

1:25,000

