

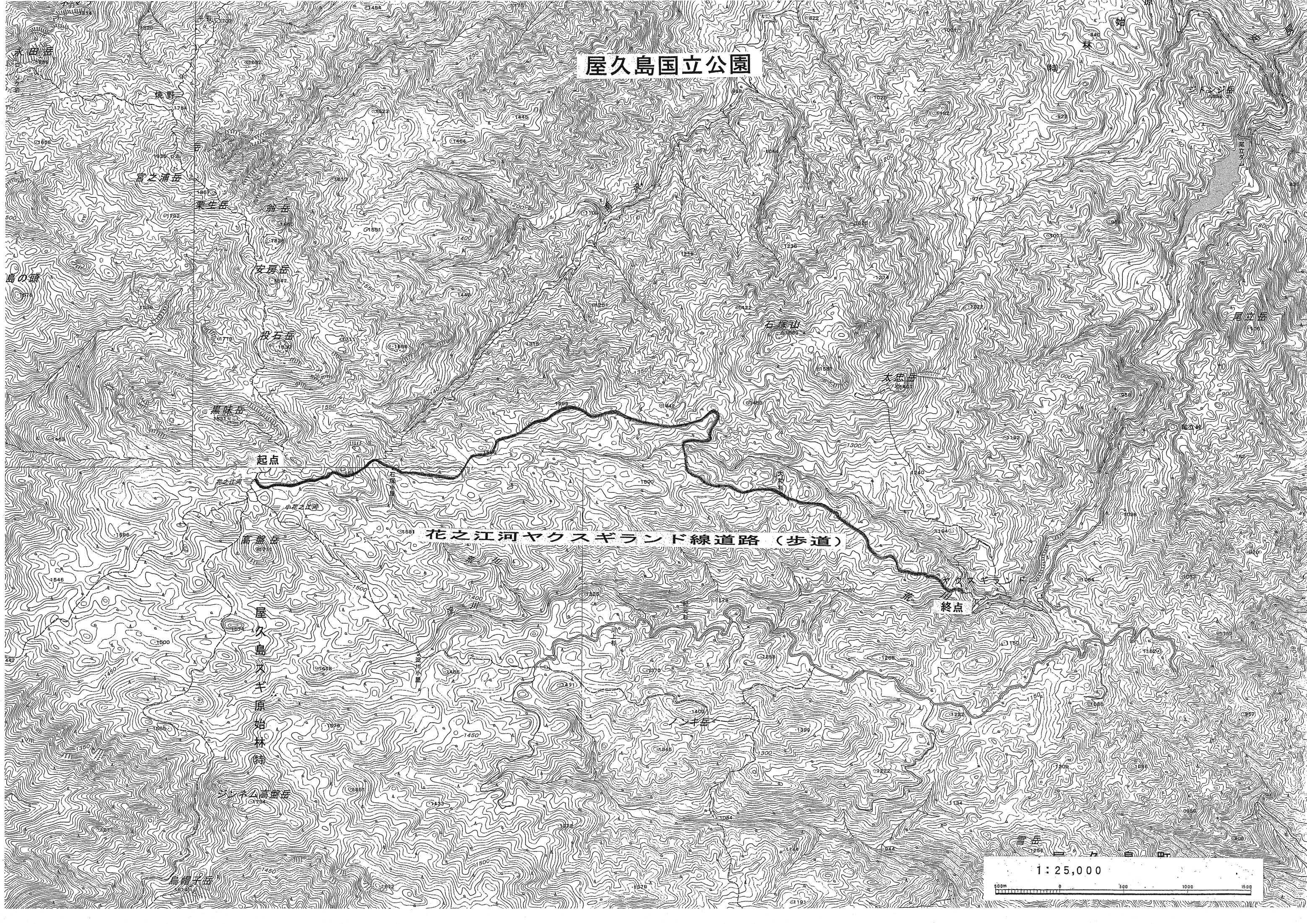
屋久島国立公園
事業廃止書

環境省告示第 号
平成 年 月 日

事業廃止事項	国立公園事業の名称及び種類	花之江河ヤクスギランド線道路(歩道)	
	国立公園事業の位置	[路線] [起点] 鹿児島県熊毛郡屋久町(花之江河・歩道分岐点) [終点] 鹿児島県熊毛郡屋久町(ヤクスギランド・歩道合流点)	
	国立公園事業の規模	区間距離 9km	
	添付図面	路線図 1/25,000	

参考事項	公園計画	施設計画	道路(歩道)	環境省告示第3号 平成14年2月19日
		規制計画	特別保護地区	環境省告示第6号 平成14年2月19日
	第1種特別地域		環境省告示第4号 平成14年2月19日	
	備考	事業決定(平成14年2月22日環境省告示第11号)の廃止 公園計画の指定(平成24年3月16日環境省告示第31号)に伴う整理(廃止)		

屋久島国立公園



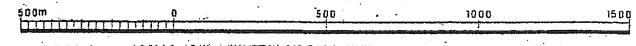
花之江河ヤクスギランド線道路 (歩道)

起点

終点

屋久島及千原始林 (特)

1:25,000



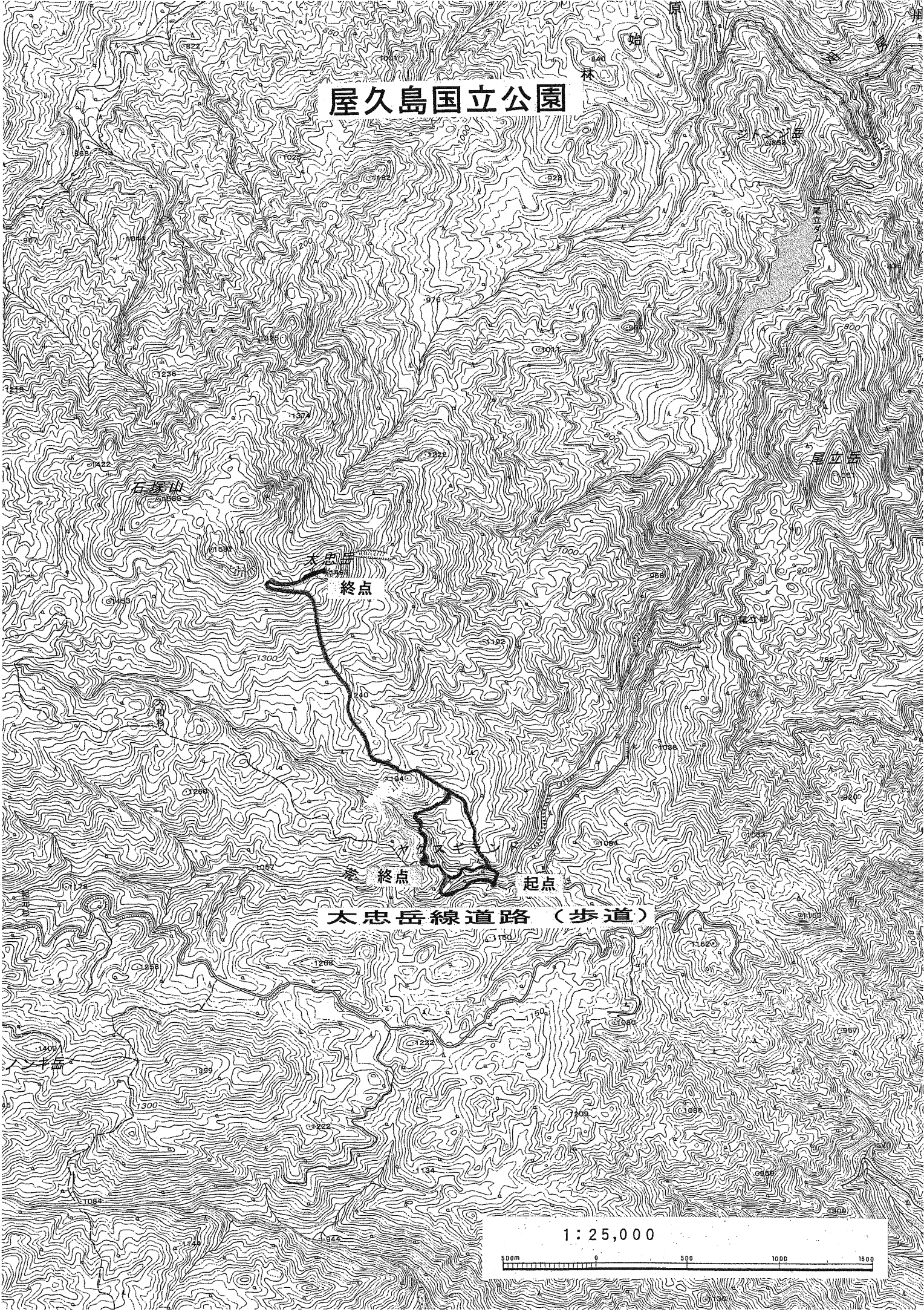
屋久島国立公園
事業廃止書

環境省告示第 号
平成 年 月 日

事業廃止事項	国立公園事業の名称及び種類	太忠岳線道路(歩道)	
	国立公園事業の位置	[路線] [起点] 鹿児島県熊毛郡屋久町(ヤクスギランド) [終点] 鹿児島県熊毛郡屋久町(ヤクスギランド・歩道合流点) [起点] 鹿児島県熊毛郡屋久町(ヤクスギランド) [終点] 鹿児島県熊毛郡屋久町(太忠岳山頂)	
	国立公園事業の規模	区間距離 5.5km	
	添付図面	路線図 1/25,000	

参考事項	公園計画	施設計画	道路(歩道)	環境省告示第3号 平成14年2月19日
		規制計画	特別保護地区	環境省告示第6号 平成14年2月19日
	第3種特別地域		環境省告示第4号 平成14年2月19日	
	備考	事業決定(平成14年2月22日環境省告示第11号)の廃止 公園計画の指定(平成24年3月16日環境省告示第31号)に伴う整理(廃止)		

屋久島国立公園



太忠岳線道路 (歩道)

