

事業決定事項	国立公園事業の名称及び種類	大川の滝園地	
	国立公園事業の位置	[区域] 鹿児島県熊毛郡屋久島町(大川の滝)	
	国立公園事業の規模	区域面積 3.5ha	
	添付図面	区域図 1/25,000	

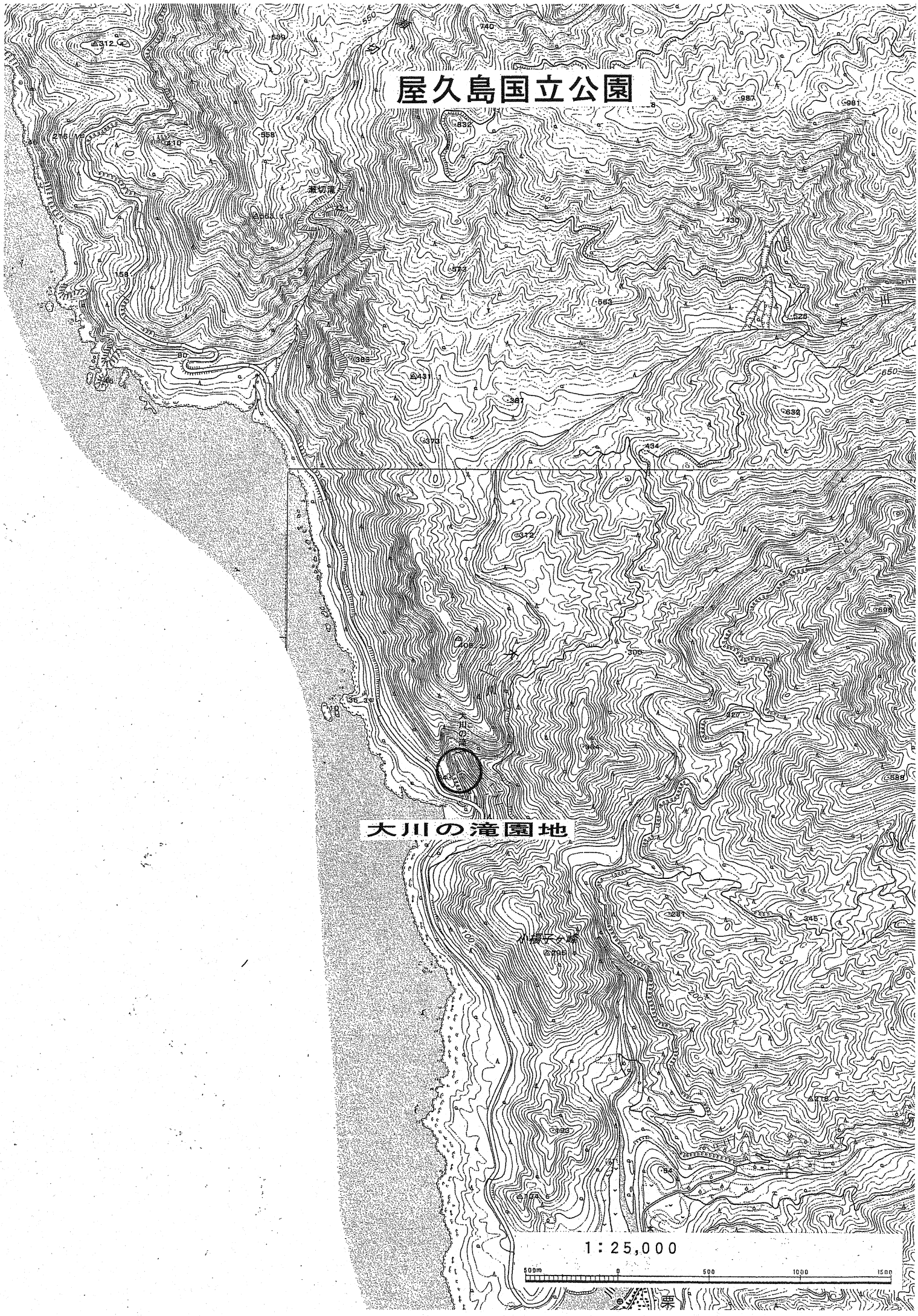
参考事項	公園計画	施設計画	園地	環境省告示第31号 平成24年3月16日
		規制計画	第3種特別地域	環境省告示第32号 平成24年3月16日
	国立公園事業者(予定)	林野庁、屋久島町		
	工種	既設		
備考	公園計画の指定(平成24年3月16日環境省告示第31号)に伴う整理			

屋久島国立公園

大川の滝園地

1:25,000

0 500 1000 1500

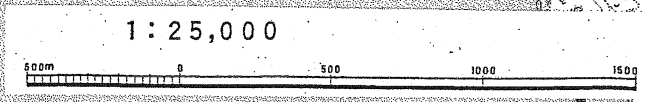
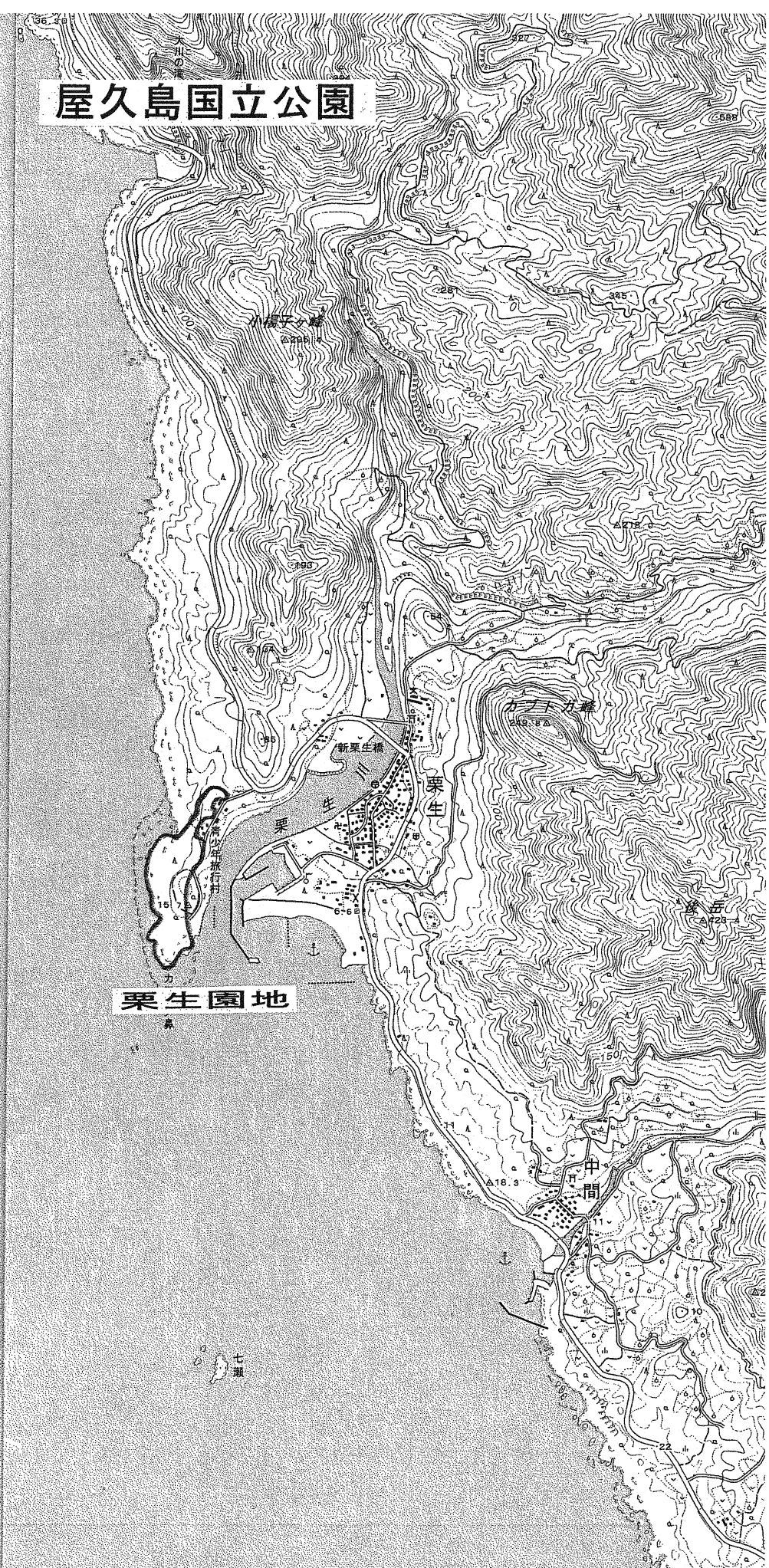


事業決定事項	国立公園事業の名称及び種類	栗生園地	
	国立公園事業の位置	[区域] 鹿児島県熊毛郡屋久島町(栗生)	
	国立公園事業の規模	区域面積 10ha	
	添付図面	区域図 1/25,000	

参考事項	公園計画	施設計画	園地	環境省告示第31号 平成24年3月16日
		規制計画	第2種特別地域	環境省告示第32号 平成24年3月16日
	国立公園事業者(予定)	屋久島町		
	工種	既設		
備考	公園計画の指定(平成24年3月16日環境省告示第31号)に伴う整理			

屋久島国立公園

栗生園地



事業決定事項	国立公園事業の名称及び種類	尾之間宿舎	
	国立公園事業の位置	[区域] 鹿児島県熊毛郡屋久島町尾之間の一部(尾之間集団施設地区)	
	国立公園事業の規模	区域面積 13ha 最大宿泊者数 300人/日	
	添付図面	区域図 1/25,000	


参考事項	公園計画	施設計画	集団施設地区	環境省告示第36号 平成24年3月16日
		規制計画	第2種特別地域	環境省告示第32号 平成24年3月16日
	国立公園事業者(予定)	民間		
	工種	既設		
備考	公園計画の指定(平成24年3月16日環境省告示第31号)に伴う整理			

屋久島国立公園



尾之間宿舎

1:25,000



事業決定事項	国立公園事業の名称及び種類	白谷避難小屋	
	国立公園事業の位置	[位置] 鹿児島県熊毛郡屋久島町(白谷)	
	国立公園事業の規模	箇所数 1箇所	
	添付図面	位置図 1/25,000	

参考事項	公園計画	施設計画	避難小屋	環境省告示第31号 平成24年3月16日	
		規制計画	第3種特別地域	環境省告示第32号 平成24年3月16日	
	国立公園事業者(予定)		屋久島町		
	工種		既設		
備考		公園計画の指定(平成24年3月16日環境省告示第31号)に伴う整理			

屋久島国立公園

羽津五

東峰

穂川前

ヨウソガ高丘

白谷避難小屋

屋久島町

林

1:25,000

