


第24回自然公園小委員会 諮問案件

瀬戸内海国立公園(山口県地域)

公園計画の一部変更



瀬戸内海国立公園・山口県地域の景観

自然の中に溶け込んだ人の営みや、
藻場・干潟等良好な自然環境を持つ内海多島海景観




砂紋(真宮島)



周防大島



スナガニ



瀬戸内海国立公園(山口県地域)経緯



昭和 9年 : 瀬戸内海国立公園指定(備讃瀬戸)

昭和25年 : 公園区域の指定(大島郡内主要峰から徳山湾に至る島嶼部)

昭和31年 : 公園区域の指定(岩国市、大島郡周辺島嶼部、光市、下関市
及び北九州市)

平成 3年 : 全般的な見直し(再検討)

(情島、柱島、浮島、黒髪島、白木山、皇座山及びその周辺地域の
指定を含む)

平成18年 : 点検

変更のポイント



○瀬戸内海国立公園で初めて、 屋代島（周防大島）沖に海域公園地区を指定

- ・屋代島（周防大島）沖では、日本最大規模のニホンアワサンゴ群集が存在し、さらに、クロメやホンダワラ類の海藻群落及び多くの魚種、サンゴ類が確認されるなど優れた海中景観を有するとともに、ダイビングやシーカヤック等の利用も行われていることから、貴重な海中景観の保護を図るため、海域公園地区を指定するもの。

面積の増減



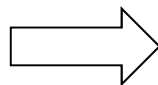
変更前	変更後	面積の増減
<p>陸域 5,910ha 海域 837,541ha(うち海域公園地区 0ha)</p> <p>第1種特別地域 : 121ha 第2種特別地域 : 1,802ha 第3種特別地域 : 1,640ha 普通地域(陸域) : 2,347ha 普通地域(海域) : 837,541ha 海域公園地区 : 0ha</p>	<p>陸域 5,910ha 海域 837,541ha(うち海域公園地区4箇所、56.4ha)</p> <p>第1種特別地域 : 121ha 第2種特別地域 : 1,802ha 第3種特別地域 : 1,640ha 普通地域(陸域) : 2,347ha 普通地域(海域) : 837,484ha 海域公園地区 : 56.4ha</p>	<p>陸域 0ha 海域 0ha(うち海域公園地区4箇所、56.4ha指定)</p> <p>第1種特別地域 : 0ha 第2種特別地域 : 0ha 第3種特別地域 : 0ha 普通地域(陸域) : 0ha 普通地域(海域) : △56.4ha 海域公園地区 : +56.4ha</p>



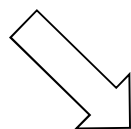
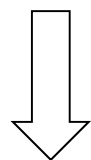
海域公園指定区域(屋代島沖)



海上景観(地屋室)



ニホンアワサンゴ




エコツアーによる海域利用



クロメの海中林

瀬戸内海国立公園(山口県地域) 海域公園地区指定を受けた今後の取組



- 保護と利用を目的としたルールづくりを、地元自治体等関係機関、団体と進める。
- 関係機関、団体と連携し、サンゴ群集を始めとする海域公園地区の動植物の監視を行う。
- 海域公園地区の保護及び利用上関係する陸域の特定と必要に応じた公園区域の拡張について検討する。