

		変更前	変更後
事業 変更 事項	国立公園事業の 名称及び種類	九州自然歩道線道路(歩道)	九州自然歩道線道路(歩道)
	国立公園事業の位置	<p>[路線]</p> <p>[起点] 鹿児島県始良郡霧島町(霧島神宮・国立公園境界)</p> <p>[終点] 宮崎県西諸県郡高原町(祓川・国立公園境界)</p> <p>[起点] 鹿児島県始良郡霧島町(湯之野・歩道分岐点)</p> <p>[終点] 鹿児島県始良郡牧園町(新床)</p> <p>[起点] 鹿児島県始良郡牧園町(大浪池南・歩道分岐点)</p> <p>[終点] 鹿児島県始良郡牧園町(韓国岳南・歩道合流点)</p> <p>[起点] 鹿児島県始良郡牧園町(新湯・歩道分岐点)</p> <p>[終点] 鹿児島県始良郡霧島町(新燃岳北・歩道合流点)</p> <p>[起点] 宮崎県西諸県郡高原町(御池松の港・歩道分岐点)</p> <p>[終点] 宮崎県西諸県郡高原町(御池松の港・歩道合流点)</p> <p>[起点] 宮崎県西諸県郡高原町(祓川南・歩道分岐点)</p> <p>[終点] 宮崎県西諸県郡高原町(小池南方)</p> <p>[起点] 鹿児島県揖宿郡開聞町(花瀬・国立公園境界)</p> <p>[終点] 鹿児島県揖宿郡開聞町(山仲・国立公園境界)</p> <p>[起点] 鹿児島県揖宿郡開聞町(脇塩屋・国立公園境界)</p> <p>[終点] 鹿児島県揖宿郡開聞町(川尻・国立公園境界)</p> <p>[起点] 鹿児島県揖宿郡開聞町(開聞登山口・歩道分岐点)</p> <p>[終点] 鹿児島県揖宿郡開聞町(開聞岳山頂)</p> <p>[起点] 鹿児島県揖宿郡山川町(古川尻・国立公園境界)</p> <p>[終点] 鹿児島県揖宿郡山川町(岡児ヶ水・国立公園境界)</p> <p>[起点] 鹿児島県揖宿郡山川町(浜児ヶ水・国立公園境界)</p> <p>[終点] 鹿児島県揖宿郡山川町(福元・国立公園境界)</p> <p>[起点] 鹿児島県肝属郡根占町(上之河原・国立公園境界)</p> <p>[終点] 鹿児島県肝属郡佐多町(垂水・国立公園境界)</p> <p>[起点] 鹿児島県肝属郡根占町(大浜・国立公園境界)</p> <p>[終点] 鹿児島県肝属郡佐多町(大久保・国立公園境界)</p> <p>[起点] 鹿児島県肝属郡根占町(立神・歩道分岐点)</p> <p>[終点] 鹿児島県肝属郡根占町(下園・歩道合流点)</p> <p>[起点] 鹿児島県肝属郡根占町(炭屋・歩道分岐点)</p> <p>[終点] 鹿児島県肝属郡根占町(野尻野・歩道合流点)</p> <p>[起点] 鹿児島県肝属郡佐多町(伊座敷・国立公園境界)</p> <p>[終点] 鹿児島県肝属郡佐多町(島泊・国立公園境界)</p> <p>[起点] 鹿児島県肝属郡佐多町(島泊・国立公園境界)</p> <p>[終点] 鹿児島県肝属郡佐多町(外之浦・国立公園境界)</p> <p>[起点] 鹿児島県肝属郡佐多町(大泊・歩道分岐点)</p> <p>[終点] 鹿児島県肝属郡佐多町(御崎)</p> <p>[起点] 鹿児島県肝属郡根占町(宮之元・国立公園境界)</p> <p>[終点] 鹿児島県肝属郡根占町(船石・国立公園境界)</p>	<p>[路線]</p> <p>[起点] 鹿児島県霧島市(霧島神宮・国立公園境界)</p> <p>[終点] 宮崎県西諸県郡高原町(祓川・国立公園境界)</p> <p>[起点] 鹿児島県霧島市(湯之野・歩道分岐点)</p> <p>[終点] 鹿児島県霧島市(新床)</p> <p>[起点] 鹿児島県霧島市(大浪池南・歩道分岐点)</p> <p>[終点] 鹿児島県霧島市(韓国岳南・歩道合流点)</p> <p>[起点] 鹿児島県霧島市(新湯・歩道分岐点)</p> <p>[終点] 鹿児島県霧島市(新燃岳北・歩道合流点)</p> <p>[起点] 宮崎県西諸県郡高原町(御池松の港・歩道分岐点)</p> <p>[終点] 宮崎県西諸県郡高原町(御池松の港・歩道合流点)</p> <p>[起点] 宮崎県西諸県郡高原町(祓川南・歩道分岐点)</p> <p>[終点] 宮崎県西諸県郡高原町(小池南方)</p> <p>[起点] 鹿児島県指宿市(花瀬・国立公園境界)</p> <p>[終点] 鹿児島県指宿市(山仲・国立公園境界)</p> <p>[起点] 鹿児島県指宿市(脇塩屋・国立公園境界)</p> <p>[終点] 鹿児島県指宿市(川尻・国立公園境界)</p> <p>[起点] 鹿児島県指宿市(開聞登山口・歩道分岐点)</p> <p>[終点] 鹿児島県指宿市(開聞岳山頂)</p> <p>[起点] 鹿児島県指宿市(古川尻・国立公園境界)</p> <p>[終点] 鹿児島県指宿市(長崎鼻)</p> <p>[終点] 鹿児島県指宿市(岡児ヶ水・国立公園境界)</p> <p>[起点] 鹿児島県指宿市(浜児ヶ水・国立公園境界)</p> <p>[終点] 鹿児島県指宿市(福元・国立公園境界)</p> <p>[起点] 鹿児島県垂水市(高峠・国立公園境界)</p> <p>[終点] 鹿児島県垂水市(高峠・歩道合流点)</p> <p>[起点] 鹿児島県霧島市(福山町福山・国立公園境界)</p> <p>[終点] 鹿児島県霧島市(国分敷根・国立公園境界)</p> <p>[起点] 鹿児島県肝属郡南大隅町(大浜・国立公園境界)</p> <p>[終点] 鹿児島県肝属郡南大隅町(大久保・国立公園境界)</p> <p>[起点] 鹿児島県肝属郡南大隅町(上之河原・国立公園境界)</p> <p>[終点] 鹿児島県肝属郡南大隅町(垂水・国立公園境界)</p> <p>[起点] 鹿児島県肝属郡南大隅町(立神・歩道分岐点)</p> <p>[終点] 鹿児島県肝属郡南大隅町(下園・歩道合流点)</p> <p>[起点] 鹿児島県肝属郡南大隅町(炭屋・歩道分岐点)</p> <p>[終点] 鹿児島県肝属郡南大隅町(野尻野・歩道合流点)</p> <p>[起点] 鹿児島県肝属郡南大隅町(伊座敷・国立公園境界)</p> <p>[終点] 鹿児島県肝属郡南大隅町(島泊・国立公園境界)</p> <p>[起点] 鹿児島県肝属郡南大隅町(島泊・国立公園境界)</p> <p>[終点] 鹿児島県肝属郡南大隅町(外之浦・国立公園境界)</p> <p>[起点] 鹿児島県肝属郡南大隅町(大泊・歩道分岐点)</p> <p>[終点] 鹿児島県肝属郡南大隅町(御崎)</p> <p>[起点] 鹿児島県肝属郡南大隅町(宮之元・国立公園境界)</p> <p>[終点] 鹿児島県肝属郡南大隅町(船石・国立公園境界)</p>
	国立公園事業の規模	路線距離 135.0km	路線距離 145.0km
	添付図面	路線図 1/50,000	路線図 1/25,000


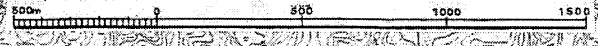
参考 事項	公園 計画	施設計画	道路(歩道)	環境省告示第23号 平成24年3月16日
		規制計画	特別保護地区	環境省告示第25号 平成24年3月16日
	第1種特別地域、第2種特別地域、第3種特別地域		環境省告示第24号 平成24年3月16日	
	国立公園事業者(予定)	環境省・宮崎県・鹿児島県・霧島市		
工種	既設			
備考	事業決定(平成4年8月26日環境庁告示第64号)の変更 公園計画の変更に伴う整理			

霧島錦江湾国立公園

九州自然歩道線道路（歩道）

終点 起点

1:25,000



霧島錦江湾国立公園


霧島市

九州自然歩道線道路 (歩道)

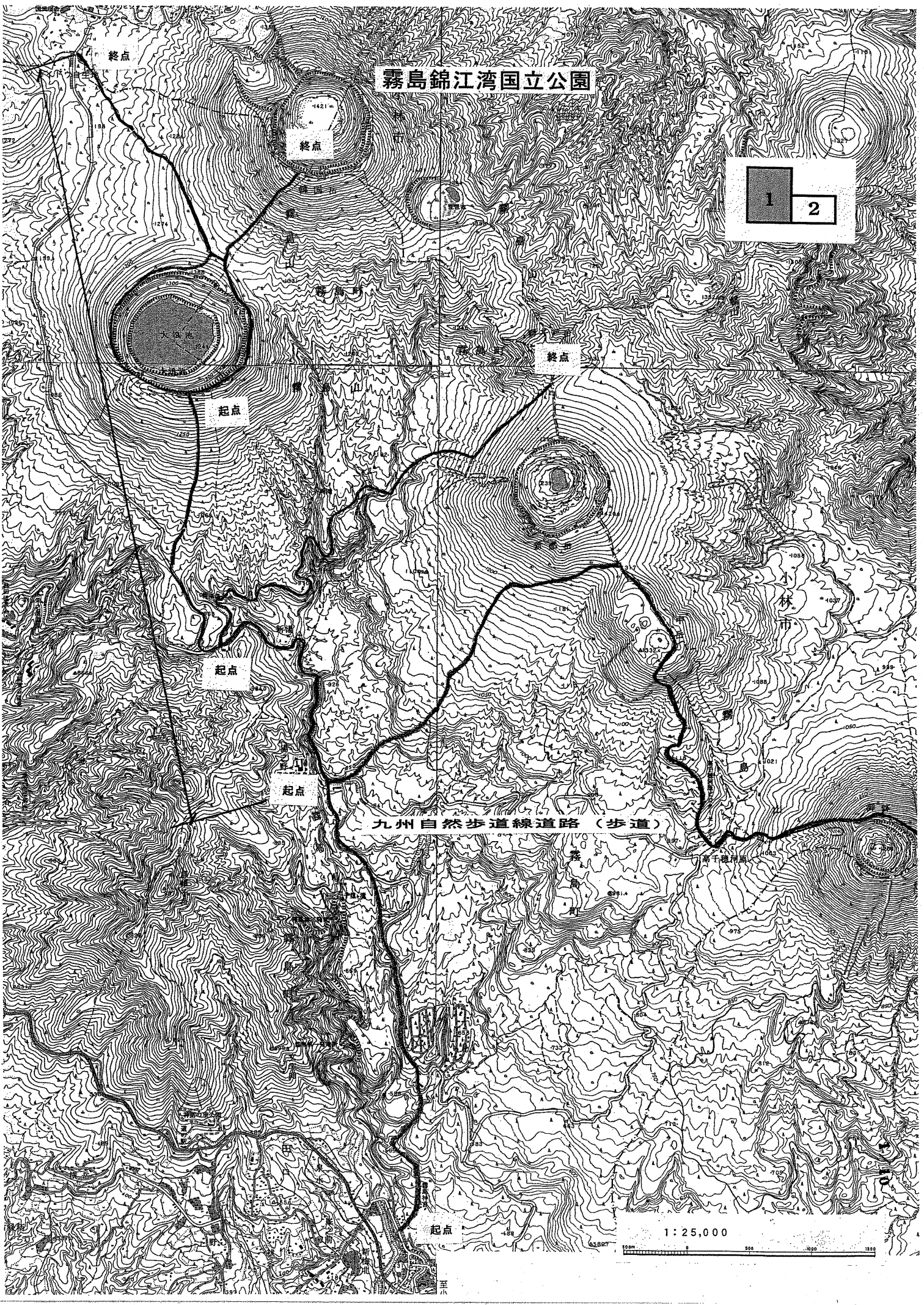
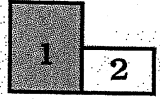
終点

起点

1:25,000

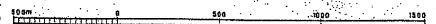


霧島錦江湾国立公園

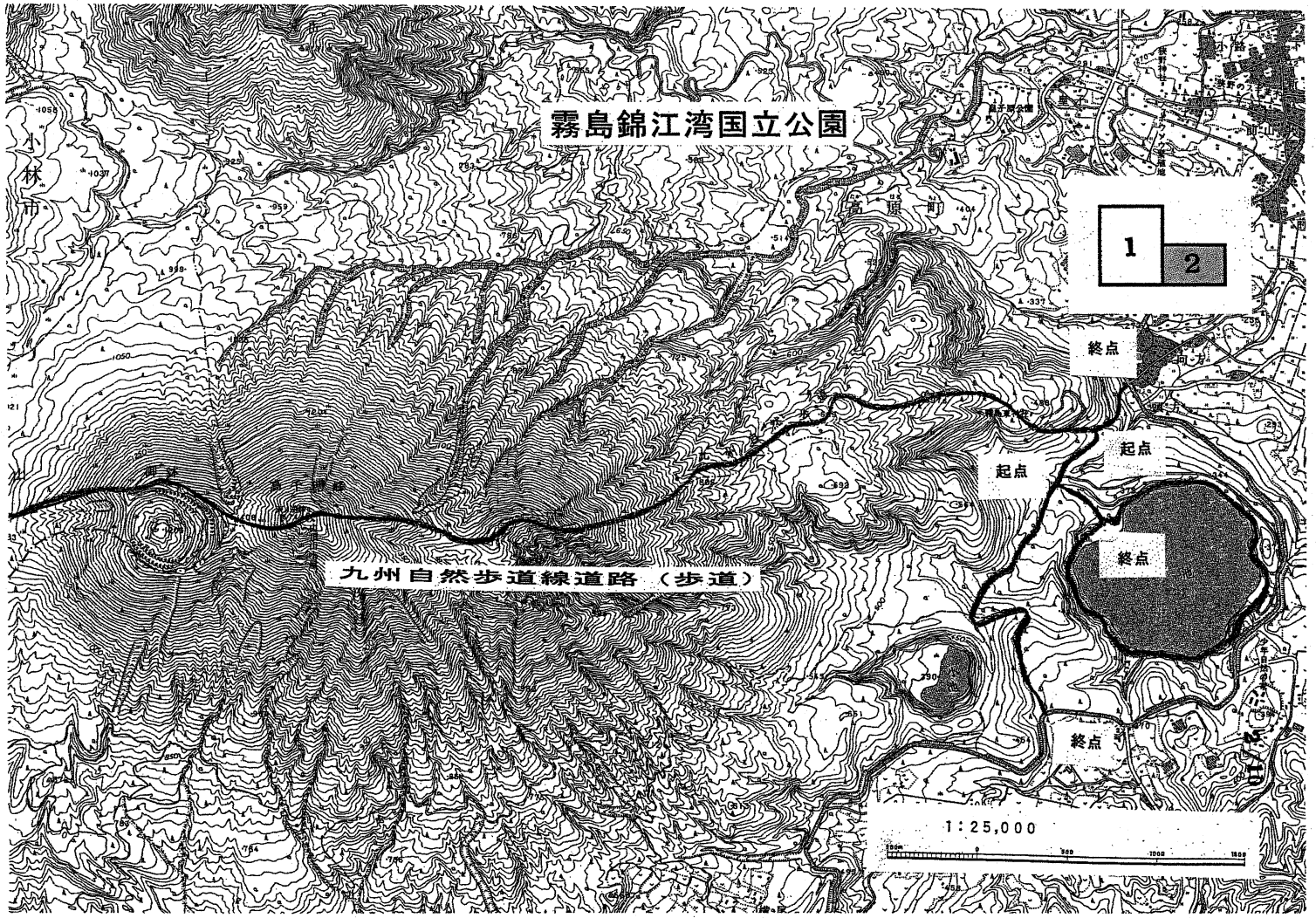


九州自然歩道線道路（歩道）

1:25,000



霧島錦江湾国立公園



九州自然歩道線道路 (歩道)

1:25,000

