

事業変更事項		変更前	変更後
	国立公園事業の名称及び種類	仁礼菅平線道路(車道)	仁礼菅平線道路(車道)
	国立公園事業の位置	[路線] [起点]長野県須坂市(仁礼・国立公園境界) [終点]長野県上田市(菅平・車道合流点)	[路線] [起点]長野県須坂市(仁礼・国立公園境界) [終点]長野県須坂市(峰の原)
	国立公園事業の規模	路線距離 11km 有効幅員 9.0m	路線距離 9.2km 有効幅員 9.0m
	添付図面	路線図 1/25,000	路線図 1/25,000

参考事項	公園計画	施設計画	道路(車道)	環境省告示第 号 平成 年 月 日
		規制計画	第2種特別地域	環境省告示第 号 平成 年 月 日
	国立公園事業者(予定)	長野県		
	工種	既設		
備考	事業決定(平成20年10月2日環境省告示第73号)の変更 公園計画の変更に伴う整理			

# 上信越高原国立公園

起点

須坂市

榛子山


峰の原

仁礼菅平線道路（車道）

仁礼

峰の原高原

1:25,000



終点

菅平

菅平高原スキー場

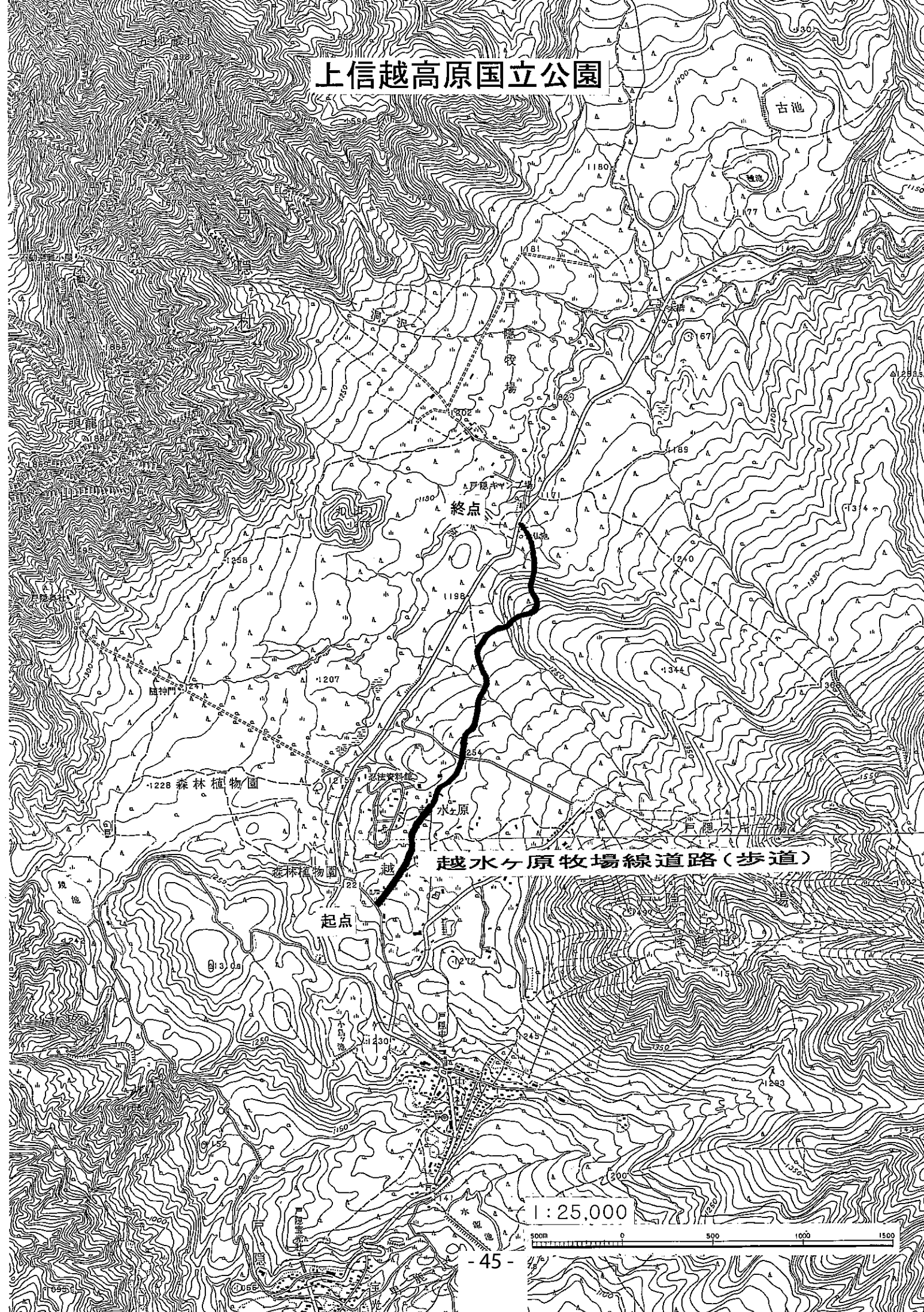
菅平高原ゴルフ場

日本ダボス

事業変更事項	変更前		変更後	
	国立公園事業の名称及び種類	越水ヶ原大橋線道路(歩道)	越水ヶ原牧場線道路(歩道)	
	国立公園事業の位置	[路線] [起点]長野県長野市(越水ヶ原・歩道分岐点) [終点]長野県上水内郡信濃町(大橋・歩道合流点)	[路線] [起点]長野県長野市(越水ヶ原・歩道分岐点) [終点]長野県長野市(戸隠牧場・車道合流点)	
	国立公園事業の規模	路線距離 4.0km	路線距離 2.5km	
	添付図面	路線図 1/25,000	路線図 1/25,000	

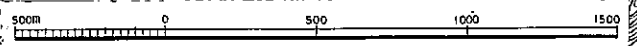
参考事項	公園計画	施設計画	道路(歩道)	環境省告示第 号 平成 年 月 日
		規制計画	第2種特別地域、第3種特別地域	環境庁告示第19号 昭和56年3月16日
	国立公園事業者(予定)	長野県		
	工種	既設		
備考	事業決定(平成7年8月21日環境庁告示第61号)の変更 公園計画の変更に伴う整理			

# 上信越高原国立公園



越水ヶ原牧場線道路(歩道)

1:25,000



事業変更事項	変更前		変更後	
	国立公園事業の名称及び種類	菅平スキー場	菅平スキー場	
	国立公園事業の位置	[区域] 長野県上田市及び須坂市(菅平)	[区域] 長野県上田市及び須坂市(菅平)	
	国立公園事業の規模	区域面積 250ha	区域面積 230ha	
	添付図面	区域図 1/25,000	区域図 1/25,000	

参考事項	公園計画	施設計画	スキー場	環境省告示第16号 平成19年3月30日
		規制計画	第2種特別地域	環境省告示第17号 平成19年3月30日
			普通地域	環境省告示第 号 平成 年 月 日
	国立公園事業者(予定)	民間		
	工種	既設		
備考	事業決定(平成20年10月2日環境省告示第73号)の変更 公園計画の変更に伴う整理 峰の原スキー場へ一部振替			

# 上信越高原国立公園

