


保護規制計画変更図(副図)



変更に係る区域の凡例	
第3種特別地域	
変更に係らない区域の凡例	
第3種特別地域	
普通地域	

凡例	
1 - 2	国有地界
2 - 3	見通線界(国有地南端から南南東に向かつて汀線に至る直線)

イ 面積内訳

(ア) 地域地区別土地所有別面積（変更後）

(表 4 : 地域地区別土地所有別面積総括表)

地域区分	特 別					
	特別保護地区			第 1 種特別地域		
土地所有別	国	公	私	国	公	私
土地所有別面積	22,159	92	1,275	3,816	0	6
地種区分別面積 (比 率)				3,822 (9.9)		
地域地区別面積 (比 率)	23,526 (60.9)					
地域別面積 (比 率)						

(イ) 地域地区別市町村別面積

(表 5 : 地域地区別市町村別面積総括表)

地域地区 市町村		現 行				合 計 (陸域) (A)
		特 別 地 域				
		特保	第 1 種	第 2 種	第 3 種	
北 海 道	斜里郡斜里町	15,089	2,149	2,336	3,437	23,011
	目梨郡羅臼町	8,437	1,673	913	4,599	15,622
合 計		23,526	3,822	3,249	8,036	38,633

(単位：面積ha)

地 域						合 計 (陸 域)		
第2種特別地域			第3種特別地域					
国	公	私	国	公	私	国	公	私
2,225	658	366	8,016	10	13	36,216 (93.7)	760 (2.0)	1,660 (4.3)
3,249 (8.4)			8,039 (20.8)					
						15,110 (39.1)		
						38,636 (100.0)		
						38,636 (100.0)		

(単位：面積ha)

変 更 後					合 計 (陸域) (B)	増 減 (B A)
特 別 地 域						
特保	第1種	第2種	第3種			
15,089	2,149	2,336	3,437	23,011	0	
8,437	1,673	913	4,602	15,625	3	
23,526	3,822	3,249	8,039	38,636	3	

3 事業計画

(1) 施設計画

ア 利用施設計画

利用施設計画の一部を次のとおり変更する。

(ア) 単独施設

次の単独施設を追加する。


(表 6 : 単独施設追加表)

番号	種 類	位 置
12	園地	北海道目梨郡羅臼町 (ルサ)


整備方針	旧計画との関係
本公園東海岸の探勝利用者の休憩、展望、案内、指導等に必要な施設を整備する。	新規

施設計画変更図

追加一ルサ園地



凡例	
	園地



施設計画変更図(副図)

追加一ルサ園地



知床橋

北浜

凡例
園地