

知床国立公園

指 定 書

及 び

公園計画書

(案)

平成 年 月 日

環 境 省

知床国立公園

指 定 書

(公園区域の一部変更)

目 次

1 変更理由	5
2 変更する区域	6

1 変更理由

知床国立公園は、昭和39年6月1日に指定され、その後昭和55年2月4日には公園区域の一部変更、昭和59年6月15日には公園区域及び公園計画の全般的な見直しを内容とする再検討、平成2年12月1日には乗入れ規制地区の指定、平成7年2月21日には公園計画の点検、平成15年8月20日には北海道自然歩道の追加による公園計画の一部変更、平成17年12月22日には公園区域の一部変更及び羅臼集団施設地区内の整備計画区の一部変更が行われ、平成22年には利用調整地区の指定及び生態系維持回復事業の追加による公園計画の一部変更が行われる予定である。

今回、公園区域に編入しようとする地区は、国立公園の境界に接し、公園のエントランスにあたる地区であり、地区内のルサ川では、サケマス類の遡上が見られ、周辺にはシマフクロウなど希少野生動物やヒグマも生息している良好な自然環境が残された場所である。

平成21年には、知床世界遺産ルサフィールドハウスが整備され、知床世界自然遺産地域及び国立公園のうち、特に知床半島先端部地区や海域の自然及び保護管理に関する普及啓発が始まったところである。

また、当該地区は、知床半島におけるエゾシカの主要な越冬地の一つであり、エゾシカ対策を重点的に講じていくべき地区の一つにもなっている。

したがって、早急にエゾシカ対策を講じ、当該地区の良好な風致を維持するとともに、本公園の教化機能の充実を図るため、公園区域に編入するものである。

2 変更する区域


知床国立公園の区域の一部を、次のとおり変更する。

(表 1 : 公園区域変更表)

番号	区 分	変 更 部 分 の 区 域
1	拡 張	北海道目梨郡羅臼町 北浜の一部


変 更 理 由		面積 (ha)												
<p>国立公園の境界に接し、公園のエントランスにあたる地区であり、隣接するルサ川では、サケマス類の遡上が見られ、周辺にはシマフクロウなど希少野生動物やヒグマも生息する良好な自然環境が残された場所である。</p> <p>平成21年には、知床世界遺産ルサフィールドハウスが整備され、知床世界自然遺産地域及び国立公園のうち、特に知床半島先端部地区や海域の自然及び保護管理に関する普及啓発が始まったところである。</p> <p>また、当該地区は、知床半島におけるエゾシカの主要な越冬地の一つであり、エゾシカ対策を重点的に講じていくべき地区の一つにもなっている。</p> <p>したがって、当該地区の良好な風致を維持するとともに、本公園の教化機能の充実を図るため、公園区域に編入するものである。</p>		<p style="text-align: right;">3</p> <table style="margin-left: auto; margin-right: auto;"> <tr><td style="border: none;">〔</td><td style="border: none;">国</td><td style="border: none;">1</td><td style="border: none;">〕</td></tr> <tr><td style="border: none;">〔</td><td style="border: none;">公</td><td style="border: none;">2</td><td style="border: none;">〕</td></tr> <tr><td style="border: none;">〔</td><td style="border: none;">私</td><td style="border: none;">0</td><td style="border: none;">〕</td></tr> </table>	〔	国	1	〕	〔	公	2	〕	〔	私	0	〕
〔	国	1	〕											
〔	公	2	〕											
〔	私	0	〕											
変更部分面積計	陸域	<p style="text-align: right;">3</p> <table style="margin-left: auto; margin-right: auto;"> <tr><td style="border: none;">〔</td><td style="border: none;">国</td><td style="border: none;">1</td><td style="border: none;">〕</td></tr> <tr><td style="border: none;">〔</td><td style="border: none;">公</td><td style="border: none;">2</td><td style="border: none;">〕</td></tr> <tr><td style="border: none;">〔</td><td style="border: none;">私</td><td style="border: none;">0</td><td style="border: none;">〕</td></tr> </table>	〔	国	1	〕	〔	公	2	〕	〔	私	0	〕
	〔	国	1	〕										
〔	公	2	〕											
〔	私	0	〕											
海域	0													
変更前公園面積	陸域	<p style="text-align: right;">38,633</p> <table style="margin-left: auto; margin-right: auto;"> <tr><td style="border: none;">〔</td><td style="border: none;">国</td><td style="border: none;">36,215</td><td style="border: none;">〕</td></tr> <tr><td style="border: none;">〔</td><td style="border: none;">公</td><td style="border: none;">758</td><td style="border: none;">〕</td></tr> <tr><td style="border: none;">〔</td><td style="border: none;">私</td><td style="border: none;">1,660</td><td style="border: none;">〕</td></tr> </table>	〔	国	36,215	〕	〔	公	758	〕	〔	私	1,660	〕
	〔	国	36,215	〕										
〔	公	758	〕											
〔	私	1,660	〕											
海域	22,353													
変更後公園面積	陸域	<p style="text-align: right;">38,636</p> <table style="margin-left: auto; margin-right: auto;"> <tr><td style="border: none;">〔</td><td style="border: none;">国</td><td style="border: none;">36,216</td><td style="border: none;">〕</td></tr> <tr><td style="border: none;">〔</td><td style="border: none;">公</td><td style="border: none;">760</td><td style="border: none;">〕</td></tr> <tr><td style="border: none;">〔</td><td style="border: none;">私</td><td style="border: none;">1,660</td><td style="border: none;">〕</td></tr> </table>	〔	国	36,216	〕	〔	公	760	〕	〔	私	1,660	〕
	〔	国	36,216	〕										
〔	公	760	〕											
〔	私	1,660	〕											
海域	22,353													

区域変更図



凡例

1 - 2	国有地界
2 - 3	見通線界(国有地南端から南南東に向かって汀線に至る直線)



区域変更図(副図)



凡例	
1 - 2	国有地界
2 - 3	見通線界(国有地南端から南南東に向かつて汀線に至る直線)

知床国立公園

公園計画書

(公園計画の一部変更)

目 次

1 変更理由	17
2 規制計画	
(1) 保護規制計画	18
ア 特別地域	18
(ア) 第3種特別地域	20
イ 面積内訳	28
(ア) 地域地区別土地所有別面積	28
(イ) 地域地区別市町村別面積	28
3 事業計画	
(1) 施設計画	30
ア 利用施設計画	30
(ア) 単独施設	30

1 変更理由

知床国立公園は、昭和39年6月1日に指定され、その後昭和55年2月4日には公園区域の一部変更、昭和59年6月15日には公園区域及び公園計画の全般的な見直しを内容とする再検討、平成2年12月1日には乗入れ規制地区の指定、平成7年2月21日には公園計画の点検、平成15年8月20日には北海道自然歩道の追加による公園計画の一部変更、平成17年12月22日には公園区域の一部変更及び羅臼集団施設地区内の整備計画区の一部変更、平成22年には利用調整地区の指定及び生態系維持回復事業の追加による公園計画の一部変更が行われる予定である。

今回は、国立公園区域に編入されるルサ地区を第3種特別地域に指定し、知床半島先端部地区利用者等への情報提供拠点とするため園地計画を追加する。

2 規制計画

(1) 保護規制計画

保護規制計画の一部を次のとおり変更する。

ア 特別地域

特別地域の区域の一部を、次のとおり変更する。

(表 2 : 特別地域変更表)

番号	区 分	変 更 部 分 の 区 域
1	拡 張	北海道目梨郡羅臼町 北浜の一部

変 更 理 由	面積 (ha)												
<p>国立公園の境界に接し、公園のエントランスにあたる地区であり、ルサ川ではサケマス類の遡上が見られ、周辺にはシマフクロウなど希少野生動物やヒグマも生息する良好な自然環境が残された場所である。</p> <p>平成21年には、知床世界遺産ルサフィールドハウスが整備され、知床世界自然遺産地域及び国立公園のうち、特に知床半島先端部地区や海域の自然及び保護管理に関する普及啓発が始まったところである。</p> <p>また、当該地区は、知床半島におけるエゾシカの主要な越冬地の一つであり、エゾシカ対策を重点的に講じていくべき地区の一つにもなっている。</p> <p>当該地区の良好な風致を維持するとともに、本公園の教化機能の充実を図るため、特別地域とするものである。</p>	<p style="text-align: right;">3</p> <table style="margin-left: auto; margin-right: auto;"> <tr> <td style="border: none;">〔</td> <td style="border: none;">国</td> <td style="border: none;">1</td> <td style="border: none;">〕</td> </tr> <tr> <td style="border: none;">〔</td> <td style="border: none;">公</td> <td style="border: none;">2</td> <td style="border: none;">〕</td> </tr> <tr> <td style="border: none;">〔</td> <td style="border: none;">私</td> <td style="border: none;">0</td> <td style="border: none;">〕</td> </tr> </table>	〔	国	1	〕	〔	公	2	〕	〔	私	0	〕
〔	国	1	〕										
〔	公	2	〕										
〔	私	0	〕										
<p style="text-align: center;">変更部分面積計 (陸域)</p>	<p style="text-align: right;">3</p> <table style="margin-left: auto; margin-right: auto;"> <tr> <td style="border: none;">〔</td> <td style="border: none;">国</td> <td style="border: none;">1</td> <td style="border: none;">〕</td> </tr> <tr> <td style="border: none;">〔</td> <td style="border: none;">公</td> <td style="border: none;">2</td> <td style="border: none;">〕</td> </tr> <tr> <td style="border: none;">〔</td> <td style="border: none;">私</td> <td style="border: none;">0</td> <td style="border: none;">〕</td> </tr> </table>	〔	国	1	〕	〔	公	2	〕	〔	私	0	〕
〔	国	1	〕										
〔	公	2	〕										
〔	私	0	〕										
<p style="text-align: center;">変更前公園面積 (陸域)</p>	<p style="text-align: right;">38,633</p> <table style="margin-left: auto; margin-right: auto;"> <tr> <td style="border: none;">〔</td> <td style="border: none;">国</td> <td style="border: none;">36,215</td> <td style="border: none;">〕</td> </tr> <tr> <td style="border: none;">〔</td> <td style="border: none;">公</td> <td style="border: none;">758</td> <td style="border: none;">〕</td> </tr> <tr> <td style="border: none;">〔</td> <td style="border: none;">私</td> <td style="border: none;">1,660</td> <td style="border: none;">〕</td> </tr> </table>	〔	国	36,215	〕	〔	公	758	〕	〔	私	1,660	〕
〔	国	36,215	〕										
〔	公	758	〕										
〔	私	1,660	〕										
<p style="text-align: center;">変更後公園面積 (陸域)</p>	<p style="text-align: right;">38,636</p> <table style="margin-left: auto; margin-right: auto;"> <tr> <td style="border: none;">〔</td> <td style="border: none;">国</td> <td style="border: none;">36,216</td> <td style="border: none;">〕</td> </tr> <tr> <td style="border: none;">〔</td> <td style="border: none;">公</td> <td style="border: none;">760</td> <td style="border: none;">〕</td> </tr> <tr> <td style="border: none;">〔</td> <td style="border: none;">私</td> <td style="border: none;">1,660</td> <td style="border: none;">〕</td> </tr> </table>	〔	国	36,216	〕	〔	公	760	〕	〔	私	1,660	〕
〔	国	36,216	〕										
〔	公	760	〕										
〔	私	1,660	〕										

(ア) 第3種特別地域


第3種特別地域の区域の一部を、次のとおり変更する。

(表3：第3種特別地域変更表)

番号	区 分	内 容	名 称	変更部分の区域
1	拡 張	特別地域の拡張	ルサ	北海道目梨郡羅臼町 北浜の一部

変 更 理 由	面積 (ha)												
<p>国立公園の境界に接し、公園のエントランスにあたる地区であり、隣接するルサ川では、サケマス類の遡上が見られ、周辺にはシマフクロウなど希少野生動物やヒグマも生息する良好な自然環境が残された場所である。</p> <p>平成21年には、知床世界遺産ルサフィールドハウスが整備され、知床世界自然遺産地域及び国立公園のうち、特に知床半島先端部地区や海域の自然及び保護管理に関する普及啓発がなされている。</p> <p>また、当該地区は、知床半島におけるエゾシカの主要な越冬地の一つであり、エゾシカ対策を重点的に講じていくべき地区の一つにもなっている。</p> <p>当該地区の良好な風致を維持するとともに、本公園の教化機能の充実に資するため、第3種特別地域とするものである。</p>	<p style="text-align: right;">3</p> <table border="0" style="margin-left: auto; margin-right: auto;"> <tr> <td style="font-size: 2em; vertical-align: middle;">[</td> <td style="padding: 0 10px;">国</td> <td style="text-align: right; padding: 0 10px;">1</td> <td style="font-size: 2em; vertical-align: middle;">]</td> </tr> <tr> <td></td> <td>公</td> <td style="text-align: right;">2</td> <td></td> </tr> <tr> <td></td> <td>私</td> <td style="text-align: right;">0</td> <td></td> </tr> </table>	[国	1]		公	2			私	0	
[国	1]										
	公	2											
	私	0											
変更部分面積計	<p style="text-align: right;">3</p> <table border="0" style="margin-left: auto; margin-right: auto;"> <tr> <td style="font-size: 2em; vertical-align: middle;">[</td> <td style="padding: 0 10px;">国</td> <td style="text-align: right; padding: 0 10px;">1</td> <td style="font-size: 2em; vertical-align: middle;">]</td> </tr> <tr> <td></td> <td>公</td> <td style="text-align: right;">2</td> <td></td> </tr> <tr> <td></td> <td>私</td> <td style="text-align: right;">0</td> <td></td> </tr> </table>	[国	1]		公	2			私	0	
[国	1]										
	公	2											
	私	0											
変更前第3種特別地域面積	<p style="text-align: right;">8,036</p> <table border="0" style="margin-left: auto; margin-right: auto;"> <tr> <td style="font-size: 2em; vertical-align: middle;">[</td> <td style="padding: 0 10px;">国</td> <td style="text-align: right; padding: 0 10px;">8,015</td> <td style="font-size: 2em; vertical-align: middle;">]</td> </tr> <tr> <td></td> <td>公</td> <td style="text-align: right;">8</td> <td></td> </tr> <tr> <td></td> <td>私</td> <td style="text-align: right;">13</td> <td></td> </tr> </table>	[国	8,015]		公	8			私	13	
[国	8,015]										
	公	8											
	私	13											
変更後第3種特別地域面積	<p style="text-align: right;">8,039</p> <table border="0" style="margin-left: auto; margin-right: auto;"> <tr> <td style="font-size: 2em; vertical-align: middle;">[</td> <td style="padding: 0 10px;">国</td> <td style="text-align: right; padding: 0 10px;">8,016</td> <td style="font-size: 2em; vertical-align: middle;">]</td> </tr> <tr> <td></td> <td>公</td> <td style="text-align: right;">10</td> <td></td> </tr> <tr> <td></td> <td>私</td> <td style="text-align: right;">13</td> <td></td> </tr> </table>	[国	8,016]		公	10			私	13	
[国	8,016]										
	公	10											
	私	13											

保護規制計画変更図



変更に係る区域の凡例	
第3種特別地域	
変更に係らない区域の凡例	
特別保護地区	
第3種特別地域	
普通地域	

凡例	
1 - 2	国有地界
2 - 3	見通線界(国有地南端から南南東に向かって汀線に至る直線)

