

霧島屋久国立公園

屋久島



霧島屋久国立公園

3.宮之浦岳縄文杉線道路(変更) (歩道)

<決定規模>


路線距離: 24.5km → 25km

<事業執行予定者>

環境省、林野庁、鹿児島県、屋久島町

<事業内容>

歩道の整備




宮之浦岳

屋久島町

屋久島森林管理署



縄文杉



黒味岳

今回追加部分



花之江河

環境省

起点: 淀川登山口

終点: 荒川登山口

鹿児島県

1:25,000



花之江河湿原から見た黒味岳



黒味分岐点にある道標




シャクナゲ



黒味岳山頂からの展望(北方向)



黒味岳山頂から見た歩道



浸食が進む
黒味岳歩道