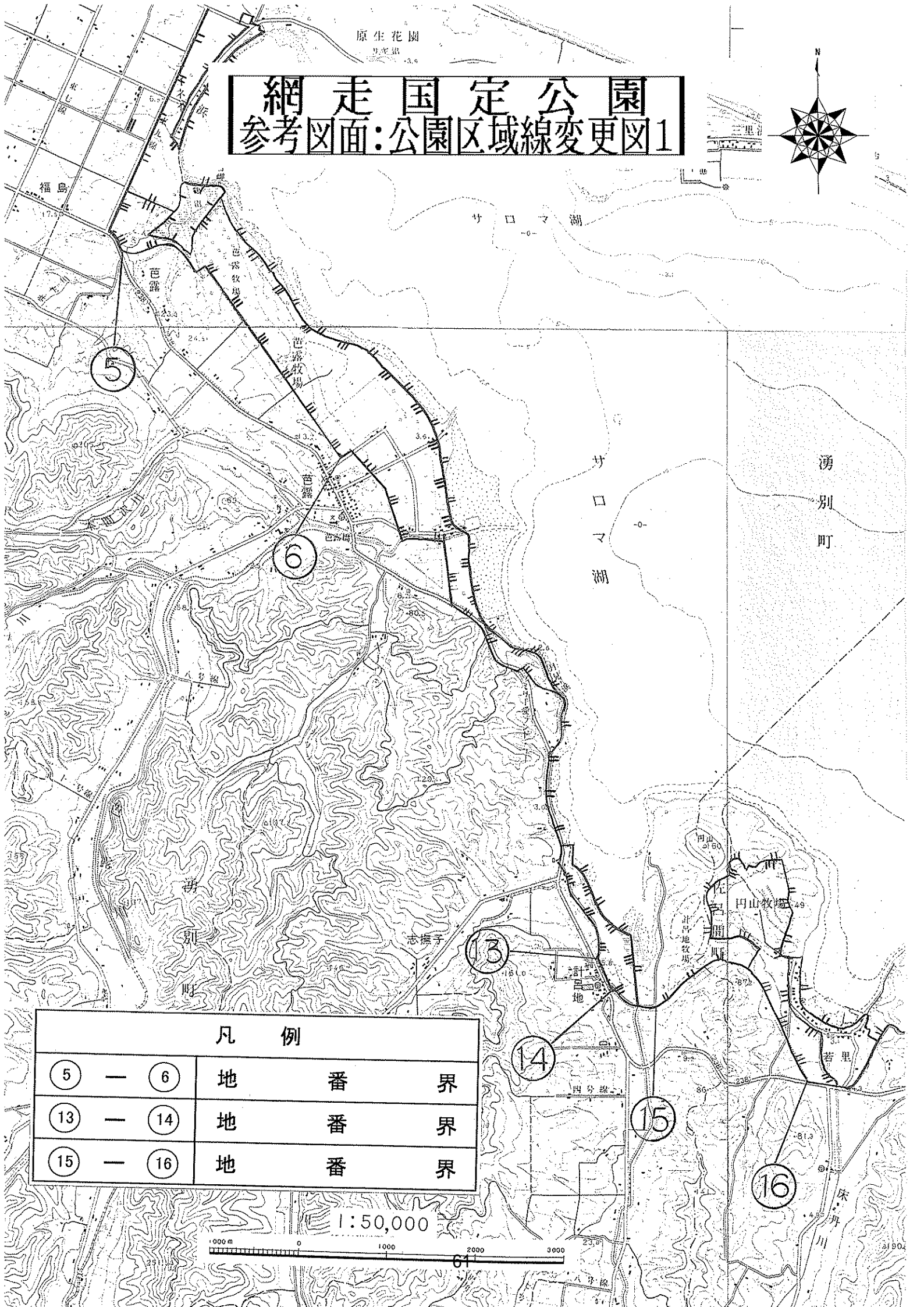
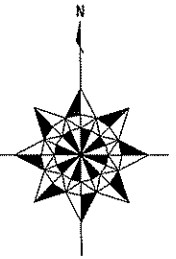


原生花園
野芝園
3.9


網走国定公園

参考図面：公園区域線変更図1



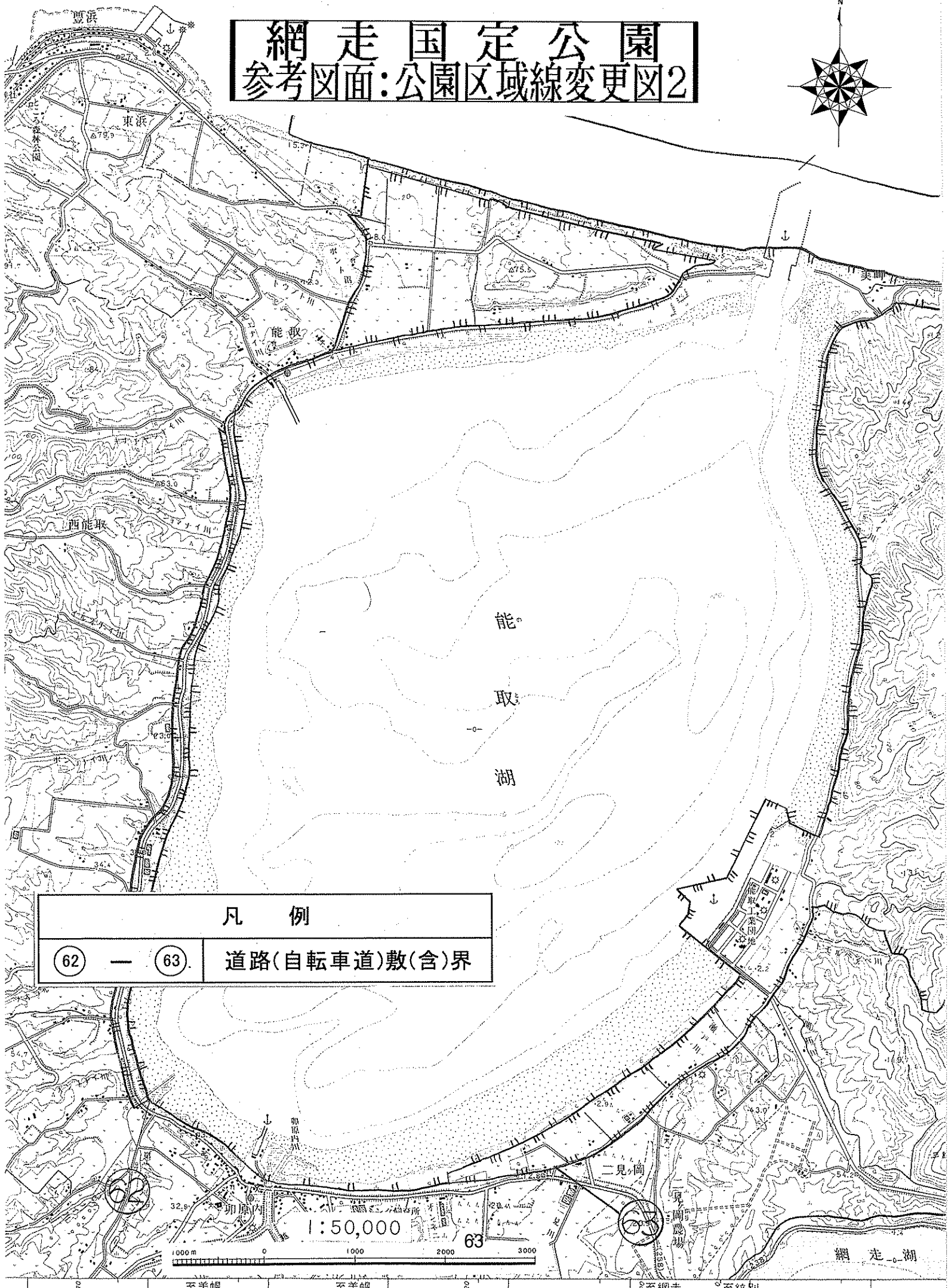
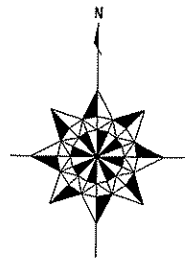
凡 例		
⑤ — ⑥	地 番	界
⑬ — ⑭	地 番	界
⑮ — ⑯	地 番	界

1:50,000



網走国定公園


参考図面：公園区域線変更図2



凡例

(62)	—	(63)	道路(自転車道)敷(含)界
------	---	------	---------------

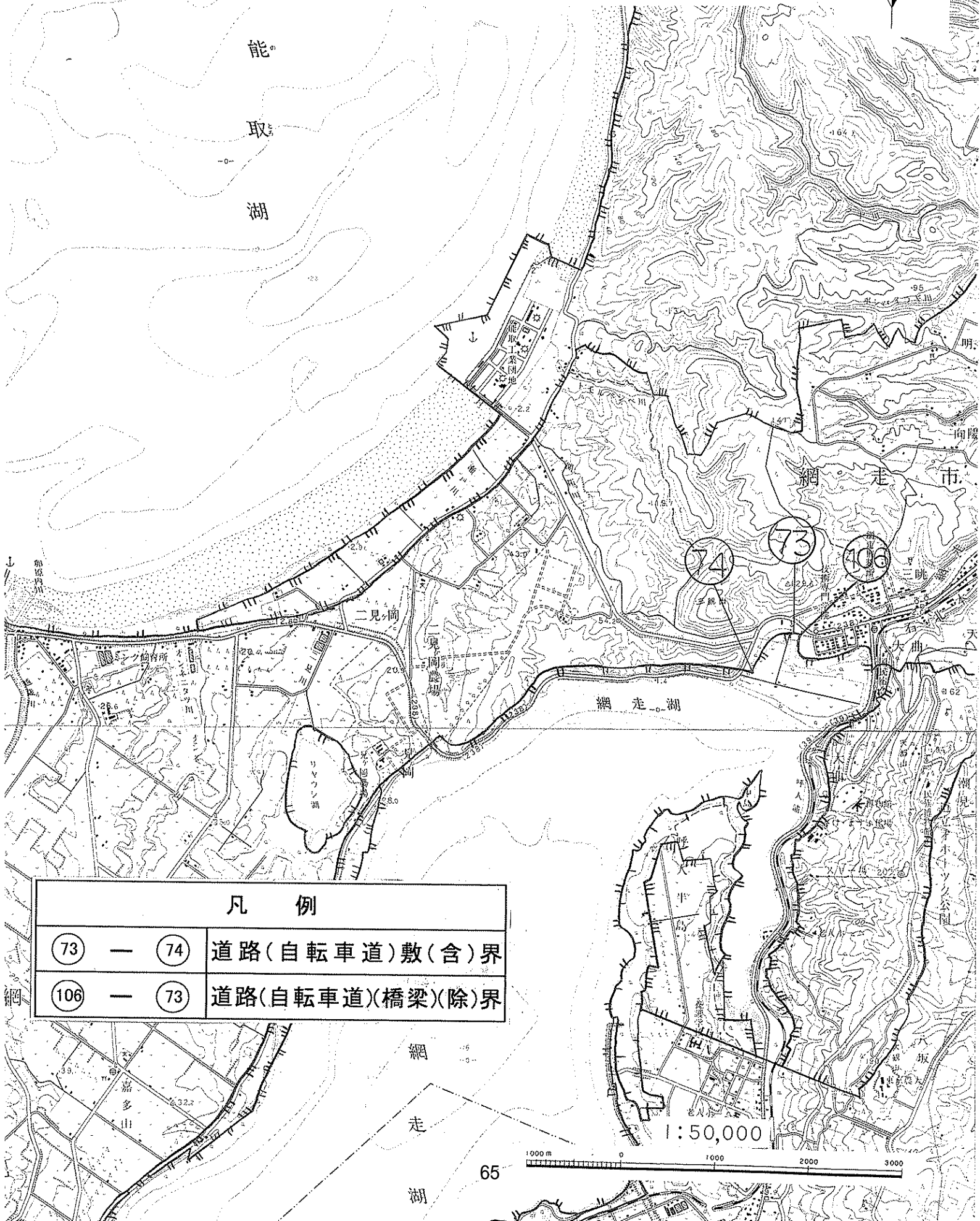

1:50,000



網走湖

網走国定公園

参考図面：公園区域線変更図3




能取湖

網走市

網走湖

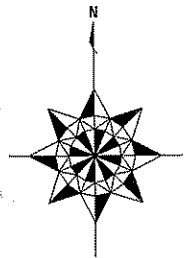
凡 例	
⑦③ — ⑦④	道路(自転車道)敷(含)界
⑩①⑥ — ⑦③	道路(自転車道)(橋梁)(除)界

1:50,000




網走国定公園

参考図面：保護規制計画線変更位置図

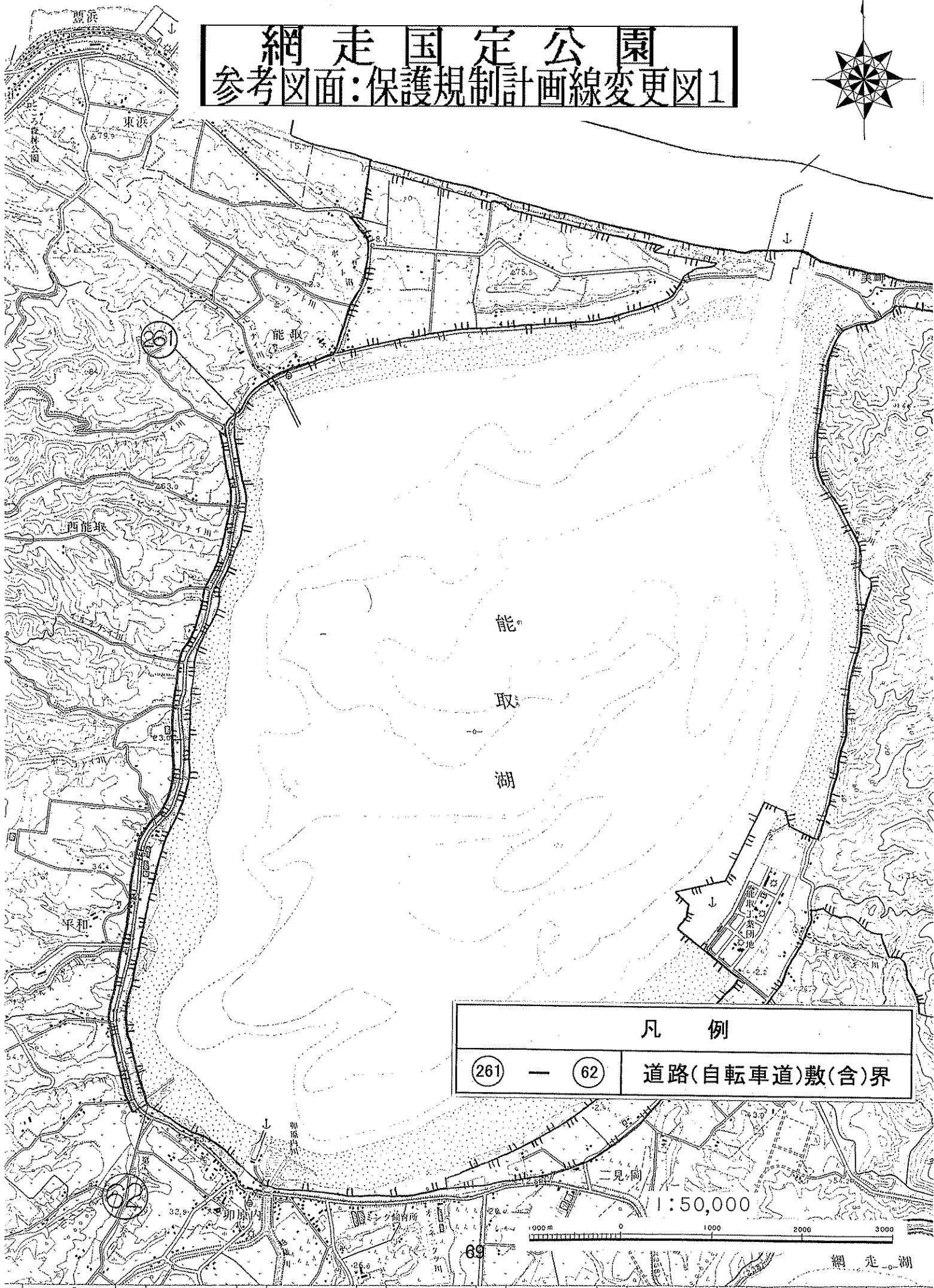



1 : 200,000



網走国定公園

参考図面：保護規制計画線変更図1



凡 例

(261)	—	(62)	道路(自転車道)敷(含)界
-------	---	------	---------------

1:50,000

1000 m 0 1000 2000 3000

網走湖

(6) 施設計画

ア 保護施設計画

保護施設計画を次のとおりとする。

(表 18 : 保護施設表)

番号	種 類	位 置
1	植生復元施設	斜里郡小清水町（小清水原生花園）

整 備 方 針	旧計画との関係
<p>小清水原生花園の重要な景観要素であるハマナスやエゾスカシユリなどの植生復元を図るための火入れ等及びそれらに必要な施設整備を実施する。</p>	<p>平成 7. 8. 8 告示</p>

イ 利用施設計画

(ア) 集団施設地区

集団施設地区を次のとおりとする。

(表 19 : 集団施設地区表)

番号	名 称	区 域	計 画 目 標
1	女満別集団施設地区	網走郡大空町女満別昭和、女満別西 1 条 1 丁目、女満別西 2 条 1 丁目、女満別東 1 条 1 丁目及び女満別本通 1 丁目の各一部	<p>本地区は網走湖の南岸沿いに位置し、J R 石北本線女満別駅に隣接しており、また、地区の北側隣接地には天然記念物指定の女満別湿生植物群落がある。</p> <p>当該地区では、既に広葉樹林の中に園地整備等がなされており、今後は自然探勝、自然観察、野営、舟遊、親水等の利用拠点として整備する。</p>

整備方針	面積(ha)			旧計画との関係
<p>当該地区のうち西部地域は、主として網走湖畔の自然探勝、舟遊、親水及び休養等を主目的とした施設を整備することとする。</p> <p>また、地域のうちJR女満別駅側の区域は、網走湖畔の自然探勝等の利用拠点の宿泊施設として整備するものとし、宿泊施設の整備にあたっては、既存宿舎の増改築を原則とする。</p> <p>東部地区は、主として周辺の自然探勝等の利用基地を主目的とする野営場施設を整備することとし、一般利用に供するほか青少年を対象とする社会教育の場として利用できるよう整備する。</p> <p>中央部は、回廊的な緑地となっていることから、西部地域と東部地域をつなぐ散策歩道等と位置付けし、整備する。</p>	8.2			平成4年3月6日告示
面積計	国	公	私	
	1.7	5.5	1.0	
	8.2			

- (イ) 単独施設
 単独施設を次のとおりとする。
 (表20：単独施設表)

番 号	種 類	位 置
1	園 地	網走市 (能取岬)
2	宿 舎	網走市 (能取岬)
3	野 営 場	網走市 (美岬)
4	野 営 場	網走市 (美岬・能取湖口)
5	園 地	網走市 (二ツ岩)
6	宿 舎	網走市 (二ツ岩)
8	園 地	網走市 (卯原内)
9	園 地	網走市 (天都山)
10	展 望 施 設	網走市 (天都山)
11	博 物 展 示 施 設	網走市 (天都山)
12	園 地	網走市 (呼人浦)
13	宿 舎	網走市 (呼人浦)
14	野 営 場	網走市 (呼人浦)
15	舟 遊 場	網走市 (呼人浦)
16	ス キ ー 場	網走市 (呼人浦)
19	園 地	網走市 (大観山)
20	園 地	網走市 (北浜)
21	園 地	斜里郡小清水町 (小清水原生花園)
23	園 地	常呂郡佐呂間町 (キムアネップ崎)
24	野 営 場	常呂郡佐呂間町 (キムアネップ崎)
25	舟 遊 場	常呂郡佐呂間町 (キムアネップ崎)
26	園 地	常呂郡佐呂間町 (富武士・ピラオロ台)
27	宿 舎	常呂郡佐呂間町 (富武士)

整備方針	旧計画との関係
休憩所及び駐車場を付帯とした休憩、展望園地として、整備する。	平成 4. 3. 6 告示
園地利用者の宿泊施設として整備する。	平成 4. 3. 6 告示
フリーキャンプ場として整備する。	平成 4. 3. 6 告示
能取湖畔における親水型のキャンプ場として整備する。	平成 4. 3. 6 告示
休憩園地として整備する。	平成 4. 3. 6 告示
既存施設を改良整備する。	平成 4. 3. 6 告示
アクセシソウを主体とした植生観察及び利用者の休憩施設として整備する。	平成 4. 3. 6 告示
休憩所、公衆便所及び駐車場を付帯した休憩、展望園地として整備する。	平成 4. 3. 6 告示
既存施設を改良整備する。	平成 4. 3. 6 告示
網走国定公園の自然、人文等を展示、解説する施設として整備する。	平成 4. 3. 6 告示
休憩所、公衆便所及び駐車場を付帯した休憩、展望園地として整備する。	平成 4. 3. 6 告示
既存施設を改良整備する。	平成 4. 3. 6 告示
網走湖畔における親水型野営場として整備する。	平成 4. 3. 6 告示
既存施設を改良整備する。	平成 4. 3. 6 告示
既存施設を改良整備する。	平成 4. 3. 6 告示
展望園地として整備する。	平成 4. 3. 6 告示
涛沸湖に飛来する野鳥観察及び湖畔休養のため。	平成 4. 3. 6 告示
休憩所、公衆便所及び駐車場を付帯した休憩、展望園地として整備する。	平成 4. 3. 6 告示
アクセシソウを主体とした植生観察及び利用者の休憩施設として整備する。	平成 4. 3. 6 告示
既存施設を改良整備する。	平成 4. 3. 6 告示
既存施設を改良整備する。	平成 4. 3. 6 告示
サロマ湖の展望地として改良整備する。	平成 4. 3. 6 告示
既存施設を改良整備する。	平成 4. 3. 6 告示

番 号	種 類	位 置
28	園 地	常呂郡佐呂間町（幌岩山）
29	展 望 施 設	常呂郡佐呂間町（幌岩山）
30	園 地	北見市（ワッカ）
31	園 地	北見市（栄浦）
32	宿 舎	北見市（栄浦）
33	野 営 場	北見市（栄浦）
34	運 動 場	北見市（栄浦）
35	駐 車 場	北見市（栄浦）
37	博物展示施設	北見市（栄浦）
38	園 地	北見市（岐阜）
39	園 地	紋別郡湧別町（三里浜）
40	宿 舎	紋別郡湧別町（三里浜）
41	野 営 場	紋別郡湧別町（三里浜）
42	園 地	紋別郡湧別町（テイネイ）
43	宿 舎	紋別郡湧別町（テイネイ）
44	園 地	紋別郡湧別町（円山）
45	野 営 場	紋別郡湧別町（円山）
46	舟 遊 場	紋別郡湧別町（円山）
47	展 望 施 設	紋別郡湧別町（円山山頂）
48	宿 舎	網走市（卯原内）

整備方針	旧計画との関係
既存施設を改良整備する。	平成 4. 3. 6 告示
既存施設を改良整備する。	平成 4. 3. 6 告示
ワッカ原生花園の植生観察の利用拠点及び利用者の休憩施設として整備する。	平成 4. 3. 6 告示
サロマ湖の湖畔休憩及び展望の拠点として整備する。	平成 4. 3. 6 告示
既存施設を改良整備する。	平成 4. 3. 6 告示
既存施設を改良整備する。	平成 4. 3. 6 告示
野営場、宿舎利用者等のためのレクリエーション施設として整備する。	平成 4. 3. 6 告示
栄浦新大橋の西側に整備する。	平成 4. 3. 6 告示
当該地周辺の自然、人文等を広く利用者に紹介する施設として整備する。	平成 4. 3. 6 告示
ワッカ原生花園の植生観察の利用拠点及び利用者の休憩施設として整備する。	平成 4. 3. 6 告示
展望園地として既存施設を改良整備する。	平成 4. 3. 6 告示
既存施設を改良整備する。	平成 4. 3. 6 告示
既存施設を改良整備する。	平成 4. 3. 6 告示
アッケシソウ観察のための園地として整備する。	平成 4. 3. 6 告示
既存施設を改良整備する。	平成 4. 3. 6 告示
既存施設を改良整備する。	平成 4. 3. 6 告示
既存施設を改良整備する。	平成 4. 3. 6 告示
既存施設を改良整備する。	平成 4. 3. 6 告示
サロマ湖の全景を眺望する施設として整備する。	平成 4. 3. 6 告示
アッケシソウの植生観察者のための宿舎として既存施設を整備改良する。	平成 7. 8. 8 告示

(ウ) 道路

a 車道

車道を次のとおりとする。

(表 2 1 : 道路 (車道) 表)

番号	路線名	区 間
1	栄浦ワッカ線	起点 北見市 (栄浦) 終点 北見市 (ワッカ)
2	小清水線	起点 網走市 (藻琴・国定公園境界) 終点 網走市 (藻琴・国定公園境界) 起点 網走市 (北浜・国定公園境界) 終点 斜里郡小清水町 (浜小清水・国定公園境界)
3	サロマ湖畔線	起点 紋別郡湧別町 (三里浜) 終点 紋別郡湧別町 (テイネイ) 終点 紋別郡湧別町 (テイネイ・国定公園境界) 起点 紋別郡湧別町 (芭露・国定公園境界) 終点 紋別郡湧別町 (芭露・国定公園境界) 起点 紋別郡湧別町 (芭露・国定公園境界) 終点 紋別郡湧別町 (計呂地・国定公園境界) 起点 常呂郡佐呂間町 (若里・国定公園境界) 終点 常呂郡佐呂間町 (幌岩・国定公園境界) 起点 常呂郡佐呂間町 (幌岩・国定公園境界) 終点 常呂郡佐呂間町 (浜佐呂間・国定公園境界) 起点 北見市 (栄浦・国定公園境界) 終点 北見市 (岐阜・国定公園境界)
4	円山線	起点 紋別郡湧別町 (計呂地・国定公園境界) 終点 紋別郡湧別町 (円山)
5	能取湖能取半島周回線	起点 網走市 (能取・国定公園境界) 終点 網走市 (卯原内・国定公園境界) 起点 網走市 (二見ヶ岡・国定公園境界) 終点 網走市 (二ツ岩・国定公園境界)
6	能取砂嘴線	起点 網走市 (能取・車道能取湖能取半島周回線分岐点) 終点 網走市 (美岬・車道能取湖能取半島周回線合流点)
7	能取岬線	起点 網走市 (美岬・車道能取湖能取半島周回線分岐点) 終点 網走市 (能取岬)
8	二ツ岩美岬線	起点 網走市 (二ツ岩・国定公園境界) 終点 網走市 (美岬・車道能取湖能取半島周回線合流点)
9	網走湖周回線	起点 網走市 (大曲・国定公園境界) 終点 網走市 (嘉多山・国定公園境界) 起点 網走市 (呼人・国定公園境界) 終点 網走市 (大曲・国定公園境界)

主要経過地	整備方針	旧計画との関係
サロマ湖第2湖口	栄浦地区からワッカ地区の園地への連絡道路として整備する。	平成 4. 3. 6 告示
小清水原生花園	本公園の主要幹線道路として整備する。	平成 4. 3. 6 告示
三里浜、 テイネイ 桜ヶ岡 富富士、浪速 キムアネツ崎 栄浦、鋸沸	サロマ湖を周回する主要幹線道路として整備する。	平成 7. 8. 8 告示
	円山地区の園地、野営場及び舟遊場への、連絡道路として整備する。	平成 4. 3. 6 告示
卯原内、 平和 二見ヶ岡、 美岬	能取湖、能取半島を眺望する主要幹線道路として整備する。	平成 4. 3. 6 告示
	能取湖能取半島周回線の枝線として整備する。	平成 4. 3. 6 告示
	能取湖能取半島周回線の枝線として整備する。	平成 4. 3. 6 告示
	能取半島の探勝路線として整備する。	平成 4. 3. 6 告示
嘉多山、 呼人浦	網走湖を周回する路線として整備する。	平成 4. 3. 6 告示

番号	路線名	区間
10	天都山線	起点 網走市 (天都山・国定公園境界) 終点 網走市 (呼人・国定公園境界) 起点 網走市 (呼人・大観山中腹) 終点 網走市 (呼人・車道網走湖周回線合流点)
11	大曲線	起点 網走市 (大曲・車道網走湖周回線分岐点) 終点 網走市 (天都山山頂)

b 自転車道

自転車道を次のとおりにする。

(表22：道路(自転車道)表)

番号	路線名	区間
1	網走常呂線	起点 網走市 (大曲・国定公園境界) 終点 網走市 (二見ヶ岡・国定公園境界) 起点 網走市 (二見ヶ岡・国定公園境界) 終点 網走市 (能取・国定公園境界) 起点 北見市 (岐阜・国定公園境界) 終点 北見市 (栄浦)

主要経過地	整備方針	旧計画との関係
天都山、 大観山	天都山及び大観山を縦貫するスカイラインとして整備する。	平成 4. 3. 6 告示
	大曲地区から天都山山頂への連絡道路として整備する。	平成 4. 3. 6 告示

主要経過地	整備方針	旧計画との関係
卯原内、 平和、能取 金当沸	旧鉄道敷を利用して、網走湖、能取湖及びサロマ湖の湖面を展望する自転車道として整備する。	平成 4. 3. 6 告示

c 歩道

歩道を次のとおりとする。

(表23：道路(歩道)表)

番号	路線名	区間
1	円山登山線	起点 常呂郡佐呂間町(若里) 終点 紋別郡湧別町(円山山頂)
2	幌岩山登山線	起点 常呂郡佐呂間町(浪速、歩道分岐点) 終点 常呂郡佐呂間町(浪速、歩道合流点) 起点 常呂郡佐呂間町(道路分岐点・国定公園境界) 終点 常呂郡佐呂間町(幌岩山山頂)
3	ワッカ線	起点 北見市(ワッカ、歩道分岐点) 終点 北見市(サロマ湖第1湖口)
4	能取岬美岬線	起点 網走市(能取岬) 終点 網走市(美岬・車道二ツ岩美岬線合流点)
5	呼人女満別線	起点 網走郡大空町(女満別川カモメ橋) 終点 網走郡大空町(女満別集団施設地区)
6	斜里草原線	起点 斜里郡小清水町(止別、国定公園境界) 終点 斜里郡斜里町(涛釣沼、歩道合流点)
7	呼人半島周回線	起点 網走市(呼人・国定公園境界) 終点 網走市(呼人・国定公園境界)
8	北海道自然歩道線	起点 紋別郡湧別町(東牧場・国定公園境界) 終点 紋別郡湧別町(三里浜) 終点 紋別郡湧別町(テイネイ・国定公園境界) 起点 紋別郡湧別町(芭露・国定公園境界) 終点 紋別郡湧別町(計呂地・国定公園境界) 起点 常呂郡佐呂間町(若里・国定公園境界) 終点 常呂郡佐呂間町(若里・国定公園境界) 起点 常呂郡佐呂間町(若里・国定公園境界) 終点 常呂郡佐呂間町(幌岩・国定公園境界) 起点 常呂郡佐呂間町(幌岩・国定公園境界) 終点 常呂郡佐呂間町(キムアネップ岬) 終点 常呂郡佐呂間町(浜佐呂間・国定公園境界) 起点 北見市(岐阜・国定公園境界) 終点 北見市(常呂遺跡・国定公園境界) 起点 網走市(西能取・国定公園境界) 終点 網走市(二見ヶ岡・国定公園境界) 起点 網走市(二見ヶ岡・国定公園境界) 終点 網走市(大曲・国定公園境界)

主要経過地	整備方針	旧計画との関係
湧別町営牧場 円山園地	円山山頂への登山道として整備する。	平成 4.3.6 告示
幌岩山	幌岩山山頂を迂回するサロマ湖畔探勝路として整備する。	平成 15.8.20 告示
サロマ湖第2 湖口	ワッカ砂丘植生観察路として整備する。	平成 15.8.20 告示
	能取岬の海岸自然探勝及び能取半島探勝路として整備する。	平成 4.3.6 告示
女満別湿性植 物群落	湖畔自然探勝路として整備する。	平成 4.3.6 告示
	海岸草原探勝路として整備する。	平成 15.8.20 告示
	呼人半島におけるバードウォッチングや植物観察に供する自然探勝路として整備する。	平成 7.8.8 告示
サロマ湖 千鳥ヶ浜 月見ヶ浜 常呂遺跡 能取湖 網走湖	北海道自然歩道のうち、サロマ湖、能取湖、網走湖、涛沸湖の湖畔とオホーツク海岸を結ぶ探勝歩道として整備する。	平成 15.8.20 告示

番号	路線名	区間
		起点 網走市（大曲・国定公園境界） 終点 網走市（潮見・国定公園境界） 起点 網走市（藻琴・国定公園境界） 終点 網走市（藻琴・国定公園境界） 起点 網走市（北浜・国定公園境界） 終点 斜里郡小清水町（浜小清水・国定公園境界） 起点 斜里郡斜里町（涛釣沼・国定公園境界） 終点 斜里郡斜里町（美咲・国定公園境界）

主要経過地	整 備 方 針	旧計画との関係
藻琴湖 涛沸湖 斜里草原群落		

この資料中の地図は、国土地理院長の承認を得て、同院発行の5万分の1地形図及び2万5千分の1地形図を複製したものである。（承認番号 平20業複、第67号）