

沖縄海岸国定公園

公園区域及び公園計画変更書

[一部変更]

(環境省案)

平成 年 月 日

環 境 省

目 次

第1	公園区域の変更	1
1	変更理由	1
2	変更する公園区域	2
第2	公園計画の変更	4
1	変更理由	4
2	規制計画	5
(1)	保護規制計画及び関連事項	5
ア	特別地域	5
(ア)	特別保護地区	7
(イ)	第1種特別地域	8
(ウ)	第2種特別地域	9
(エ)	第3種特別地域	10
イ	関連事項	11
(ア)	普通地域	11
(イ)	普通地域(海域)	13
ウ	面積内訳	14
(ア)	地域地区別土地所有別面積(変更後)	14
3	事業計画	16
(1)	施設計画	16
ア	利用施設計画	16
(ア)	単独施設	16
(イ)	道路	18
4	参考事項	19
(1)	過去の経緯	19

第1 公園区域の変更

1 変更理由

沖縄島北部地域は昭和40年10月1日に琉球政府立公園に指定され、その後昭和47年5月15日沖縄の本土復帰と同時に施行された「沖縄の復帰に伴う特別措置に関する法律」及び「沖縄の復帰に伴う環境庁関係法令の適用の特別措置に関する政令」により沖縄海岸国定公園とみなされ、現在に至る。

沖縄島北部地域は、世界的にも数少ない国内最大級の亜熱帯照葉樹林が広がり、琉球列島の形成過程を反映して形成された島々の地史を背景に生息・生育する固有動植物及び希少動植物、石灰岩の海食崖やカルスト地形、マングローブ林、サンゴ礁など多様な自然環境を有している。固有種や遺存固有種、世界的にも絶滅のおそれのある重要な野生生物が集中して分布する特徴的な生態系が形成されている。

近年、国民の関心の高い希少種が生息するなど自然体験やエコツーリズムに適した自然性の高い照葉樹林の地域は、すぐれた自然の風景地として評価することが求められている（「国立・国定公園の指定及び管理運営に関する提言」平成19年3月）。特に、沖縄島北部地域については、平成19～22年度に実施された国立・国定公園総点検事業において、多くの固有種や世界的にも絶滅のおそれのある重要な野生生物が集中して分布する特徴的な生態系が形成されているとされ、我が国を代表する傑出した地域として新規に国立公園の指定を行う候補地として選定された。

以上を踏まえ、国頭村、大宜味村及び東村の一带（以下、やんばる地域という。）における自然環境に関する情報をさらに収集、分析した結果、我が国を代表する傑出した地域として国立公園に指定することとした。これに伴い、当該国立公園を指定する区域について、沖縄海岸国定公園の公園区域及び公園計画の一部を変更（削除）するものである。

2 変更する区域

沖縄海岸国立公園の区域の一部を次のとおり変更する。

(表1：公園区域(陸域)変更表)

番号	区分	変更部分の区域	変更理由	面積 (ha) (※注1)
1	削除	沖縄県国頭郡国頭村 字安波、字奥、字奥間、字宜名真、字浜、 字比地及び字辺戸の各一部	やんばる国立公園として指定するため。	△1,660 [国 △37 公 △963 私 △609 不 △51]
2	削除	沖縄県国頭郡大宜味村 字塩屋、字白浜、字大保、字田港、字 津波、字宮城及び字屋古の各一部	やんばる国立公園として指定するため。	△234 [国 △5 公 △16 私 △178 不 △35]
変更部分面積計				△1,894 [国 △42 公 △979 私 △787 不 △86]
変更前公園面積				6,766 [国 254 公 1,762 私 4,095 不 655]
変更後公園面積				4,872 [国 212 公 783 私 3,308 不 569]

※注1：現行の公園区域面積は再計測したため、前回の点検後の面積と異なる。

(表2：公園区域(海域)変更表)

番号	区分	変更部分の区域	変更理由	面積 (ha)
1	削除	沖縄県国頭郡国頭村及び大宜味村の地先海面の一部	やんばる国立公園として指定するため。	△1,550
			変更部分面積計	△1,550
			変更前公園面積	12,409
			変更後公園面積	10,859

第2 公園計画の変更

1 変更理由

沖縄島北部地域については、平成 22 年度の国立・国定公園総点検事業において、我が国を代表する傑出した地域として新規に国立公園の指定を行う候補地として選定された。当該地域の風致景観についてさらなる調査・分析を行った結果、我が国を代表する傑出した自然の風景地として、やんばる地域を国立公園に指定することとなった。これに伴い、当該国立公園を指定する区域について、沖縄海岸国定公園の公園区域及び公園計画の一部を削除するものである。

2 規制計画

(1) 保護規制計画及び関連事項

保護規制計画等の一部を次のとおり変更する。

ア 特別地域

特別地域の区域の一部を、次のとおり変更する。

(表3：特別地域変更表)

都道府 県名	変更後		変更前	
	区 域	面積 (ha)	区 域	面積 (ha) (※注1)
沖縄県	沖縄県国頭郡国頭村 字伊地、字宇嘉、字奥間、字佐手、字 謝敷、字桃原、字浜、字半地、字辺野 喜、字辺土名及び字与那の各一部	183 〔 国 14 公 4 私 112 不 53 〕	沖縄県国頭郡国頭村 字伊地、字宇嘉、字奥、字奥間、字 宜名真、字佐手、字謝敷、字桃原、 字浜、字半地、字比地、字辺戸、字 辺野喜、字辺土名及び字与那の各一 部	1,715 〔 国 51 公 935 私 630 不 99 〕
	沖縄県国頭郡大宜味村 字上原、字大兼久、字大宜味、字喜如 嘉、字塩屋、字謝名城、字田嘉里、字 津波、字饒波及び字根路銘の各一部	75 〔 国 7 公 1 私 44 不 23 〕	沖縄県国頭郡大宜味村 字上原、字大兼久、字大宜味、字喜 如嘉、字塩屋、字白浜、字謝名城、 字大保、字田嘉里、字田港、字津波、 字根路銘、字饒波、字宮城及び字屋 古の各一部	235 〔 国 9 公 8 私 176 不 42 〕
	(これらの地域の地先海岸、地先島嶼及び地先岩礁を含む。)			
			変更部分面積合計	△1,692 〔 国 △39 公 △938 私 △650 不 △65 〕

変更前特別地域面積		4,054
	国	136
	公	1,422
	私	2,130
	不	366
変更後特別地域面積		2,362
	国	97
	公	484
	私	1,480
	不	301

※注1：現行の公園区域は再計測したため、前回の点検後の面積と異なる。

(ア) 特別保護地区

特別保護地区の一部を、次のとおり変更する。

(表 4 : 特別保護地区変更表)

番号	区分	内容	名称	変更部分の区域	変更理由	面積 (ha) (※注 1)
1	削除	特別地域の削除		沖縄県国頭郡国頭村 字奥間、字宜名真、字比地及び字辺戸 の各一部 沖縄県国頭郡大宜味村 字田港の一部	やんばる国立公園として指定するため。	△331 〔 国 △3 公 △232 私 △95 不 △1 〕
					変更部分面積計	△331 〔 国 △3 公 △232 私 △95 不 △1 〕
					変更前 特別保護地区面積	403 〔 国 3 公 232 私 166 不 2 〕
					変更後 特別保護地区面積	72 〔 国 0 公 0 私 71 不 1 〕

注 1 : 現行の公園区域面積は再計測したため、前回の点検後の面積と異なる。

(イ) 第1種特別地域

第1種特別地域の一部を、次のとおり変更する。

(表5：第1種特別地域変更表)

番号	区分	内容	名称	変更部分の区域	変更理由	面積 (ha) (※注1)										
2	削除	特別地域の削除		沖縄県国頭郡国頭村 字宜名真及び字辺戸の各一部	やんばる国立公園として指定するため。	<table border="1"> <tr><td colspan="2">△32</td></tr> <tr><td>国</td><td>△0</td></tr> <tr><td>公</td><td>△1</td></tr> <tr><td>私</td><td>△18</td></tr> <tr><td>不</td><td>△13</td></tr> </table>	△32		国	△0	公	△1	私	△18	不	△13
△32																
国	△0															
公	△1															
私	△18															
不	△13															
変更部分面積計						<table border="1"> <tr><td colspan="2">△32</td></tr> <tr><td>国</td><td>△0</td></tr> <tr><td>公</td><td>△1</td></tr> <tr><td>私</td><td>△18</td></tr> <tr><td>不</td><td>△13</td></tr> </table>	△32		国	△0	公	△1	私	△18	不	△13
△32																
国	△0															
公	△1															
私	△18															
不	△13															
変更前 第1種特別地域面積						<table border="1"> <tr><td colspan="2">176</td></tr> <tr><td>国</td><td>0</td></tr> <tr><td>公</td><td>26</td></tr> <tr><td>私</td><td>123</td></tr> <tr><td>不</td><td>27</td></tr> </table>	176		国	0	公	26	私	123	不	27
176																
国	0															
公	26															
私	123															
不	27															
変更後 第1種特別地域面積						<table border="1"> <tr><td colspan="2">144</td></tr> <tr><td>国</td><td>0</td></tr> <tr><td>公</td><td>25</td></tr> <tr><td>私</td><td>105</td></tr> <tr><td>不</td><td>14</td></tr> </table>	144		国	0	公	25	私	105	不	14
144																
国	0															
公	25															
私	105															
不	14															

※注1：現行の公園区域面積は再計測したため、前回の点検後の面積と異なる。

(ウ) 第2種特別地域

第2種特別地域の一部を、次のとおり変更する。

(表6：第2種特別地域変更表)

番号	区分	内容	名称	変更部分の区域	変更理由	面積 (ha) (※注1)
3	削除	特別地域の削除		沖縄県国頭郡国頭村 字奥、字奥間、字宜名真、字浜、字比地及び字辺戸の各一部 沖縄県国頭郡大宜味村 字白浜、字田港、字津波、字宮城及び字屋古の各一部	やんばる国立公園として指定するため。	△863 国 △4 公 △466 私 △357 不 △36
					変更部分面積計	△863 国 △4 公 △466 私 △357 不 △36
					変更前 第2種特別地域面積	2,625 国 95 公 905 私 1,329 不 296
					変更後 第2種特別地域面積	1,762 国 91 公 439 私 972 不 260

※注1：現行の公園区域面積は再計測したため、前回の点検後の面積と異なる。

(エ) 第3種特別地域

第3種特別地域の一部を、次のとおり変更する。

(表7：第3種特別地域変更表)

番号	区分	内容	名称	変更部分の区域	変更理由	面積 (ha) (※注1)
4	削除	特別地域の削除		沖縄県国頭郡国頭村 字安波、字奥間、字宜名真、字浜及び字辺戸の各一部 沖縄県国頭郡大宜味村 字白浜、字大保及び字田港の各一部	やんばる国立公園として指定するため。	△466 〔国 △32 公 △239 私 △180 不 △15〕
					変更部分面積計	△466 〔国 △32 公 △239 私 △180 不 △15〕
					変更前 第3種特別地域面積	850 〔国 38 公 259 私 512 不 41〕
					変更後 第3種特別地域面積	384 〔国 6 公 20 私 332 不 26〕

※注1：現行の公園区域面積は再計測したため、前回の点検後の面積と異なる。

イ 関連事項

(ア) 普通地域

普通地域の区域の一部を次のとおり変更する。

(表 8 : 普通地域 (陸域) 変更表)

都道府 県名	変更後		変更前	
	区 域	面積 (ha)	区 域	面積 (ha) (※注 1)
沖縄県	沖縄県国頭郡国頭村 字伊地、字宇嘉、字宇良、字奥間、 字鏡地、字宜名真、字佐手、字謝敷、 字桃原、字浜、字半地、字辺野喜、 字辺土名、及び字与那の各一部	389 〔 国 22 公 32 私 249 不 86 〕	沖縄県国頭郡国頭村 字伊地、字宇嘉、字宇良、字奥間、字宜 名真、字佐手、字謝敷、字桃原、字浜、 字半地、字比地、字辺戸、字辺野喜、字 辺土名及び字与那の各一部	591 〔 国 25 公 73 私 386 不 107 〕
	沖縄県国頭郡大宜味村 字上原、字大兼久、字大宜味、字喜 如嘉、字塩屋、字田嘉里、字津波、 字根路銘及び字饒波の各一部		沖縄県国頭郡大宜味村 字上原、字大兼久、字大宜味、字喜如嘉、 字塩屋、字白浜、字謝名城、字大保、字 田嘉里、字田港、字津波、字根路銘、字 饒波、字宮城及び字屋古の各一部	
	(これらの地域については地先海岸、地先島嶼及び地先岩 礁を含む。)			
			変更部分面積合計	〔 △202 国 △3 公 △41 私 △137 不 △21 〕
			変更前 普通地域面積	〔 2,712 国 118 公 340 私 1,965 不 289 〕

変更後 普通地域面積	2,510
	国 115
	公 299
	私 1,828
	不 268

※注1：現行の公園区域面積は再計測したため、前回の点検後の面積と異なる。

(イ) 普通地域（海域）

(表 9 : 普通地域（海域）変更表)

都道府 県名	変更後		変更前	
	区 域	面積 (ha)	区 域	面積 (ha)
沖縄県	陸域の公園区域の地先海面	10,859	陸域の公園区域の地先海面	12,409
	(これらの地域については地先海岸、地先島嶼及び地先岩礁を含む。)			
			変更部分面積合計	△1,550
			変更前 普通地域面積	12,409
			変更後 普通地域面積	10,859

ウ 面積内訳

(ア) 地域地区別土地所有別面積 (変更後)

(表 10 : 地域地区別土地所有別面積総括表)

(単位 : 面積 ha、比率%)

地域区分		特別地域																普通地域 (陸域)				海域公園地区 ※	普通地域 (海域) ※	合計 (陸域)				合計 (海域) ※						
		特別保護地区				第1種特別地域				第2種特別地域				第3種特別地域										国	公	私	不							
土地所有別		国	公	私	不	国	公	私	不	国	公	私	不	国	公	私	不	国	公	私	不	国	公	私	不									
沖縄県	土地所有別面積	0	0	71	1	0	25	105	14	91	439	972	260	6	20	332	26	115	299	1,828	268					212	783	3,308	569					
	地種区分別面積 (比率)					144 (2.9)				1,762 (36.2)				384 (7.9)																				
	地域地区別面積 (比率)	72 (1.5)																				2,290 (47.0)												
	地域別面積 (比率)																	2,362 (48.5)				2,510 (51.5)				126 (1.1)	10,859 (98.9)	4,872 (100)				10,985 (100)		
		合計 (陸域・海域)																																
		15,857																																

※海域は国の所有に属する公有水面であるため、沖縄海岸国定公園に係る面積を示している。

(表 11 : 地域地区別市町村別面積総括表)

(単位 : 面積 ha)

地域地区 市町村名		現 行										変更後										増減		
		特別地域					普通 地域 (陸 域)	合計 (陸域)	海域公 園地区 ※	普通 地域 (海域)	合計 (海域)	特別地域					普通 地域 (陸 域)	合計 (陸域)	海域公 園地区 ※	普通 地域 (海域) ※	合計 (海域) ※	合計 (陸域)	合計 (海域) ※	
		特保	第 1 種	第 2 種	第 3 種	小計						特保	第 1 種	第 2 種	第 3 種	小計								
沖 縄 県	名護市	0	0	846	15	861	1,032	1,893				0	0	846	15	861	1,032	1,893				0		
	国頭郡	国頭村	328	32	855	500	1,715	463	2,178				0	0	132	51	183	335	518				△1,660	
		大宜味村	3	0	215	17	235	128	363				0	0	75	0	75	54	129				△234	
		今帰仁村	40	29	267	107	443	486	929				40	29	267	107	443	486	929				0	
		本部町	32	81	66	173	352	255	607				32	81	66	173	352	255	607				0	
		恩納村	0	34	358	38	430	286	716				0	34	358	38	430	286	716				0	
	中頭郡	読谷村	0	0	18	0	18	62	80				0	0	18	0	18	62	80				0	
	合計	403	176	2,625	850	4,054	2,712	6,766	126	12,409	12,535	72	144	1,762	384	2,362	2,510	4,872	126	10,859	10,985	△1,894	△1,550	

※海域は国の所有に属する公有水面であるため、沖縄海岸国定公園係る面積を示している。

3 事業計画の変更内容

(1) 施設計画

ア 利用施設計画

利用施設計画の一部を次のとおり変更する。

(ア) 単独施設

次の単独施設を削除する。

(表 12：単独施設削除表)

番号	種類	位置	告示年月日	理由
1	園地	沖縄県国頭郡国頭村字辺戸	平成3年5月24日	やんばる国立公園の公園計画に振り替えるもの。
2	運動場	沖縄県国頭郡国頭村字宜名真	平成3年5月24日	今後の整備の見込みもなく、公園利用上の必要性が乏しいことから、削除するもの。
3	宿舎	沖縄県国頭郡国頭村字宜名真	平成3年5月24日	今後の整備の見込みもなく、公園利用上の必要性が乏しいことから、削除するもの。
4	野営場	沖縄県国頭郡国頭村字宜名真	平成3年5月24日	今後の整備の見込みもなく、公園利用上の必要性が乏しいことから、削除するもの。
5	園地	沖縄県国頭郡国頭村字宜名真	平成3年5月24日	やんばる国立公園の公園計画に振り替えるもの。
6	園地	沖縄県国頭郡大宜味村字塩屋	平成3年5月24日	やんばる国立公園の公園計画に振り替えるもの。
7	舟遊場	沖縄県国頭郡大宜味村字塩屋	平成3年5月24日	やんばる国立公園の公園計画に振り替えるもの。

72	博物展示 施設	沖縄県国頭郡国頭村字宜 名真	平成18年3月28日	やんばる国立公園の公園計画に振り替えるもの。
----	------------	-------------------	------------	------------------------

(イ) 道路

次の歩道を削除する。

(表 13 : 道路 (歩道) 削除表)

番号	路線名	区間	主要 経過地	告示年月日	理由
4	辺戸岳遊歩道	起点－沖縄県国頭郡国頭村 (宜名真石山原北) 終点－沖縄県国頭郡国頭村 (宜名真石山原中央)	辺戸岳	平成 18 年 3 月 28 日	やんばる国立公園の公園計画に車道として振り替えるもの。

4 参考事項

(1) 過去の経緯

ア 公園区域

昭和 40 年 10 月 1 日	琉球政府立公園指定（琉球政府告示第 326 号）
昭和 47 年 4 月 28 日	「沖縄の復帰に伴う特別措置に関する法律」（法律第 129 号） 及び「沖縄の復帰に伴う環境庁関係法令の適用の特別措置に関する政令」（政令第 103 号）により国定公園とみなされる
昭和 47 年 12 月 27 日	公園区域の公示（環境庁告示第 127 号）
昭和 53 年 12 月 9 日	公園区域の変更（環境庁告示第 98 号）
平成 3 年 5 月 2 日	公園区域の変更（再検討）（環境庁告示第 23 号）
平成 18 年 3 月 28 日	公園区域の変更（環境省告示第 73 号）
平成 26 年 3 月 5 日	公園区域の変更（環境省告示第 17 号）

イ 保護規制計画

昭和 40 年 10 月 1 日	特別地域の指定（琉球政府告示第 327 号）
昭和 47 年 12 月 27 日	公園計画の決定（環境庁告示第 128 号） 特別地域、特別保護地区及び海中公園地区の指定（環境庁告示第 129 号）
昭和 53 年 12 月 9 日	公園計画の変更（環境庁告示第 99 号） 特別地域の区域の変更（環境庁告示第 100 号） 特別保護地区の区域の変更（環境庁告示第 101 号） 海中公園地区の指定（環境庁告示第 102 号）
平成 3 年 5 月 2 日	公園計画の変更（環境庁告示第 24 号）
平成 3 年 5 月 2 日	特別地域の区域変更（環境庁告示第 25 号）
平成 3 年 5 月 2 日	特別保護地区の区域変更（環境庁告示第 26 号）
平成 18 年 3 月 28 日	公園計画の変更（環境省告示第 74 号）
平成 18 年 3 月 28 日	特別地域の変更（環境省告示第 250 号）
平成 18 年 3 月 28 日	特別保護地区の変更（環境省告示第 251 号）
平成 26 年 3 月 5 日	公園計画の変更（環境省告示第 18 号）

ウ 利用施設計画

昭和 41 年 8 月 16 日	利用計画の決定（琉球政府告示第 270 号）
昭和 47 年 4 月 18 日	利用計画の決定（琉球政府告示第 113 号）
昭和 54 年 3 月 15 日	利用計画の変更（沖縄県告示第 106 号）
昭和 63 年 9 月 20 日	利用計画の決定（沖縄県告示第 680 号）
平成 3 年 5 月 24 日	利用計画の決定（沖縄県告示第 468 号）
平成 12 年 3 月 30 日	利用計画の変更（沖縄県告示第 265 号）

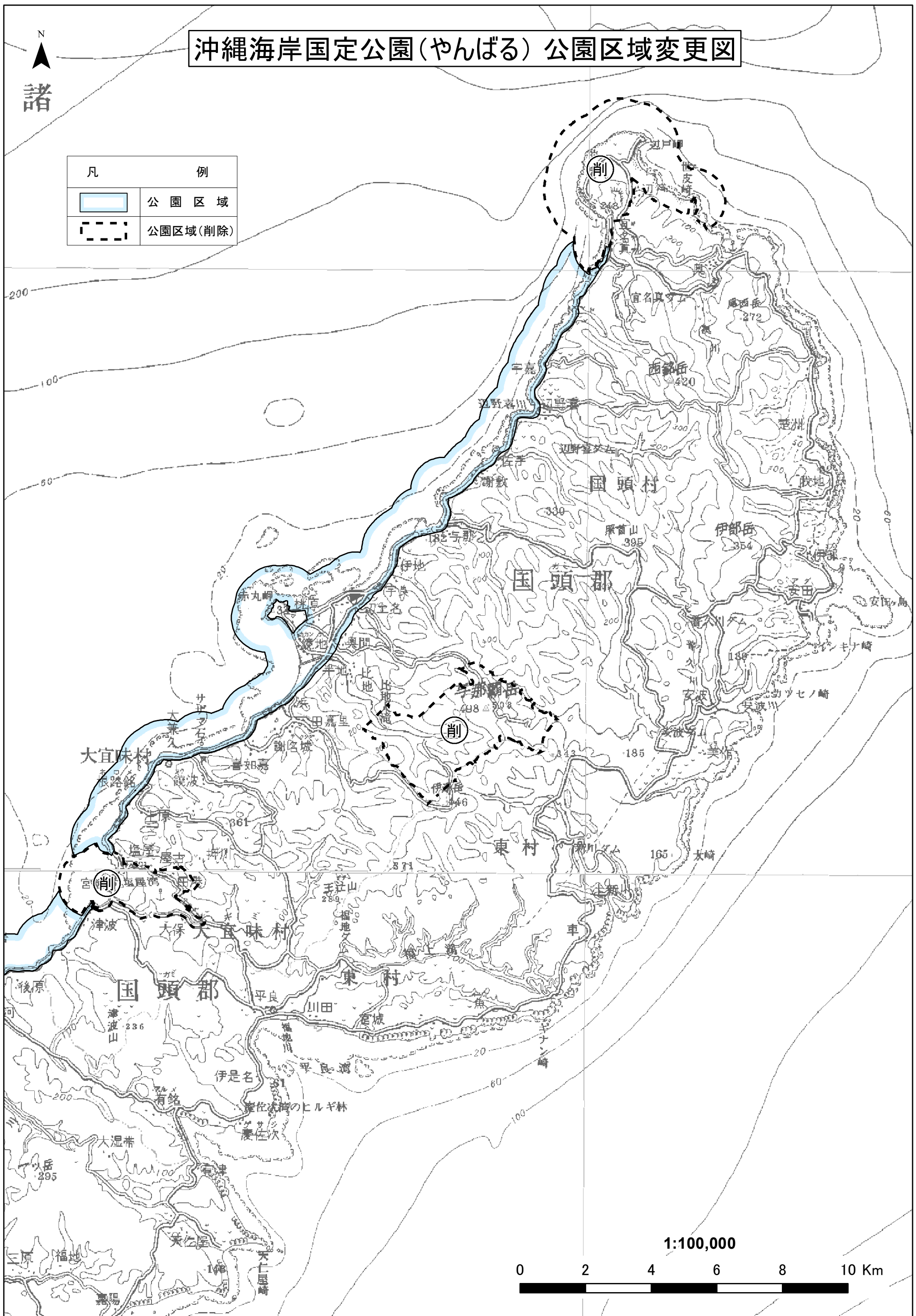
エ その他

昭和 47 年 12 月 27 日	許可を受けなければ捕獲してはならない動植物の指定（環境庁告示第 130 号）
昭和 53 年 12 月 9 日	許可を受けなければ捕獲してはならない動植物の指定（環境庁告示第 103 号）

沖縄海岸国定公園(やんばる) 公園区域変更図



凡	例
	公園区域
	公園区域(削除)



1:100,000



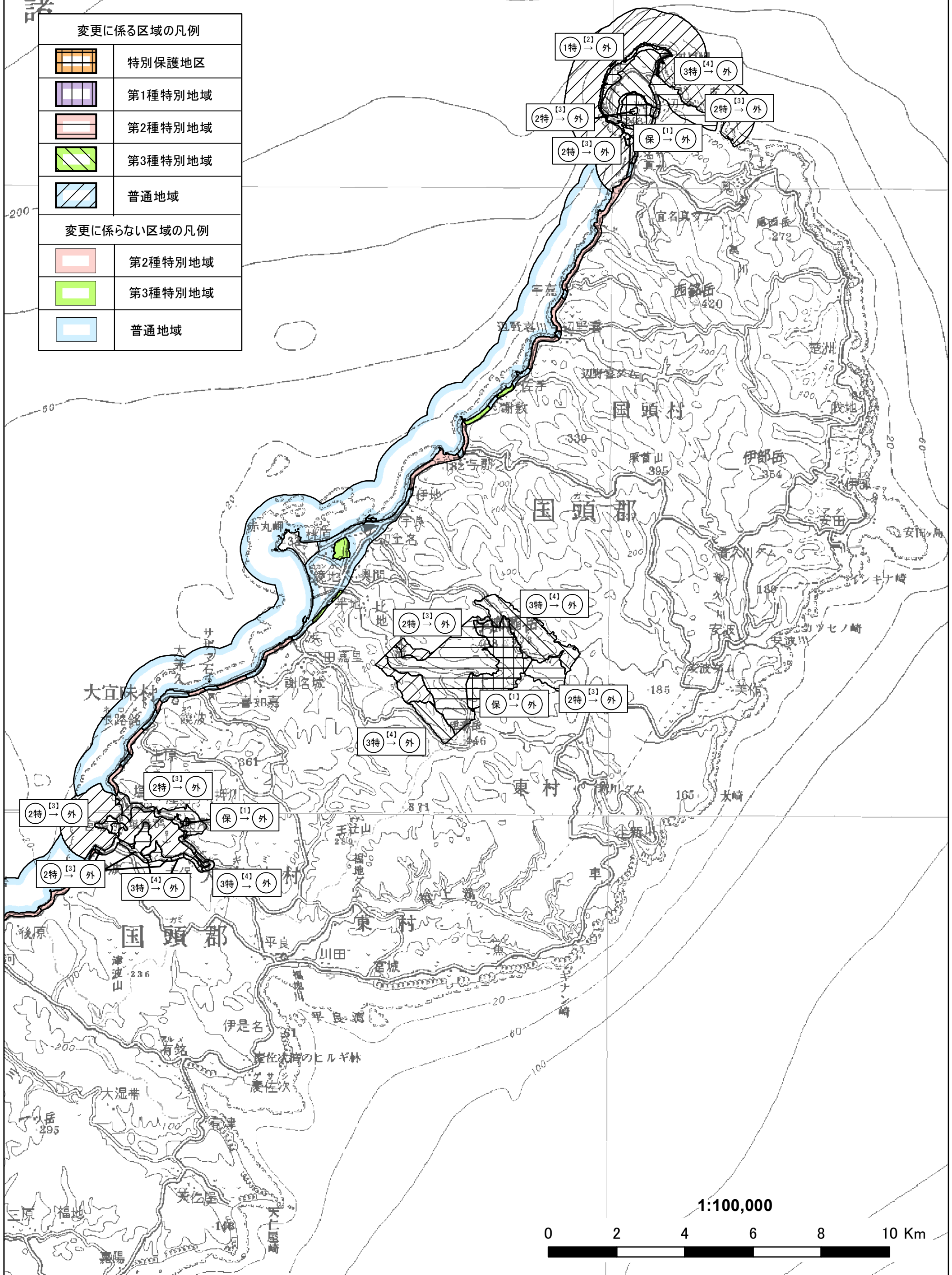
この地図は、国土地理院長の承認を得て、同院発行の20万分1地勢図、5万分1地形図及び2万5千分1地形図を複製したものである。(承認番号 平26情複、第242号)

沖縄海岸国定公園(やんばる) 保護規制計画変更図




諸

変更に係る区域の凡例	
	特別保護地区
	第1種特別地域
	第2種特別地域
	第3種特別地域
	普通地域
変更に係らない区域の凡例	
	第2種特別地域
	第3種特別地域
	普通地域



1:100,000

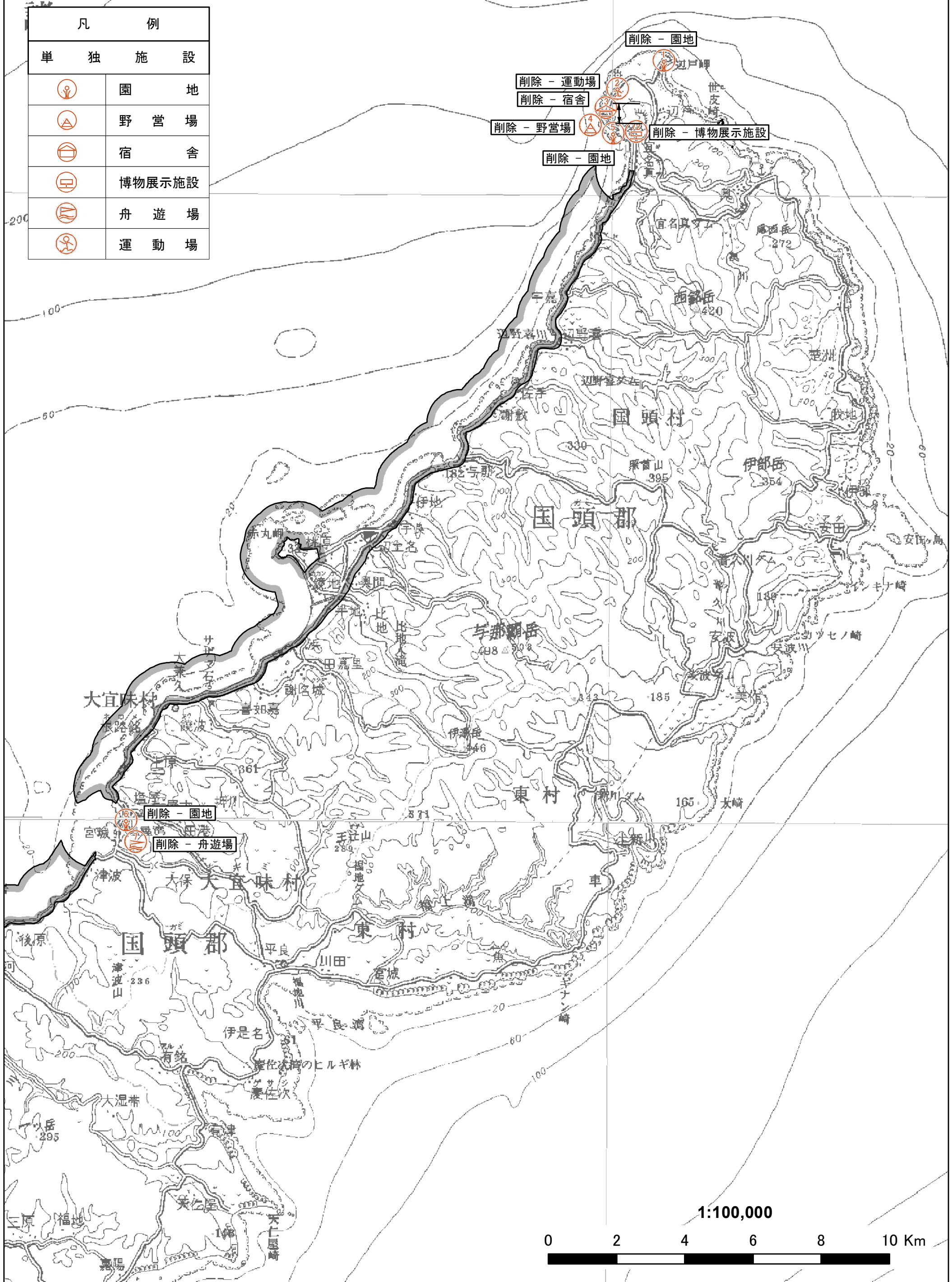


この地図は、国土地理院長の承認を得て、同院発行の20万分1地勢図、5万分1地形図及び2万5千分1地形図を複製したものである。(承認番号 平26情複、第242号)

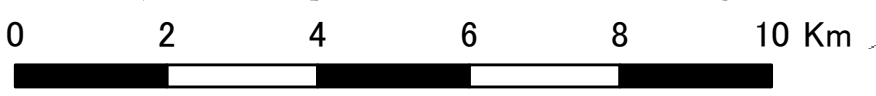
沖縄海岸国定公園(やんばる) 施設計画変更図



凡 例	
単 独 施 設	
	園 地
	野 営 場
	宿 舎
	博物展示施設
	舟 遊 場
	運 動 場



1:100,000



この地図は、国土地理院長の承認を得て、同院発行の20万分1地勢図、5万分1地形図及び2万5千分1地形図を複製したものである。(承認番号 平26情復、第242号)

沖縄海岸国定公園(やんばる) 施設計画変更図



諸

凡 例	
道	路
	歩道(削除)



この地図は、国土地理院長の承認を得て、同院発行の20万分1地勢図、5万分1地形図及び2万5千分1地形図を複製したものである。(承認番号 平26情複、第242号)