

第13回自然環境部会
公園計画等に関する諮問案件

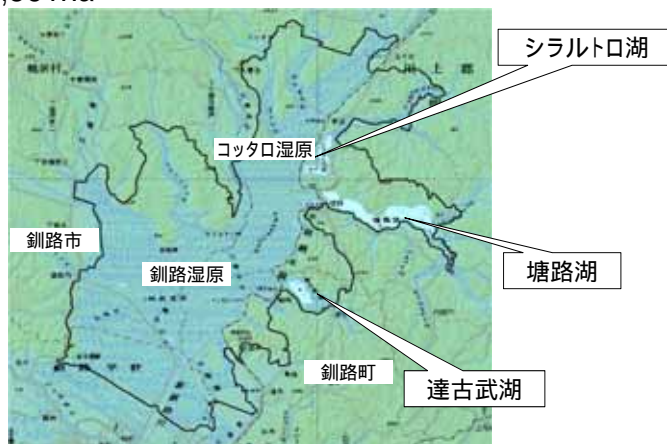
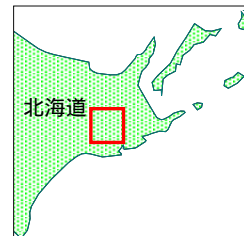
釧路湿原国立公園

公園区域及び公園計画の変更
(第1次点検)



釧路湿原国立公園の概要

- 指定 昭和62年7月31日
- 面積 26,861ha





釧路湿原国立公園の概要



- これまでの点検等の経緯
 - 昭和62年7月31日 公園区域の指定、保護規制計画の決定、特別地域及び特別保護地区の区域の指定
 - 平成2年12月1日 一部変更
(車馬等の乗入れ規制地域の追加)
 - 平成15年8月20日 一部変更
(北海道長距離自然歩道の追加)
 - 平成17年7月12日 一部変更
(自然再生施設の追加及び削除)

変更案の概要

< 公園区域の変更 >

区域の拡張 1,927ha

< 保護規制計画の変更 >

第1種特別地域

第3種特別地域	第1種特別地域	114ha
第2種特別地域	→ 第1種特別地域	438ha

第2種特別地域

公園区域外	第2種特別地域	256ha
普通地域	第2種特別地域	827ha
第3種特別地域	第2種特別地域	3,659ha

第3種特別地域

公園区域外	第3種特別地域	311ha
-------	---------	-------

合計 5,605ha

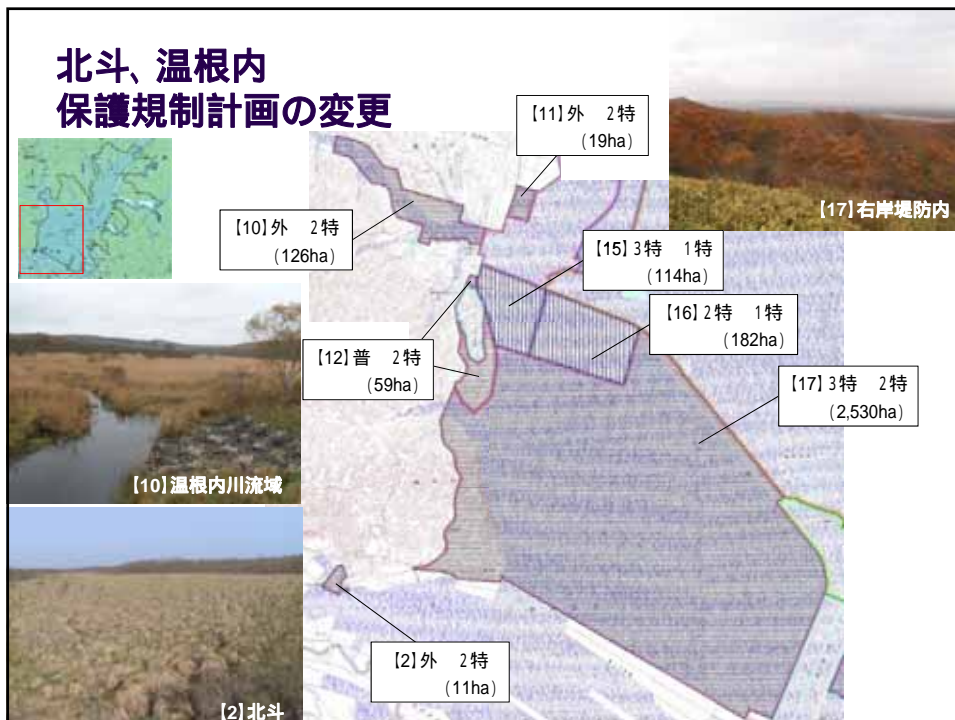
変更のポイント

- ・湧水が豊富な丘陵地、湧水地
- ・タンチョウ等の貴重な野生生物の生息・生育地
- ・良好な低層湿原、河畔林 など

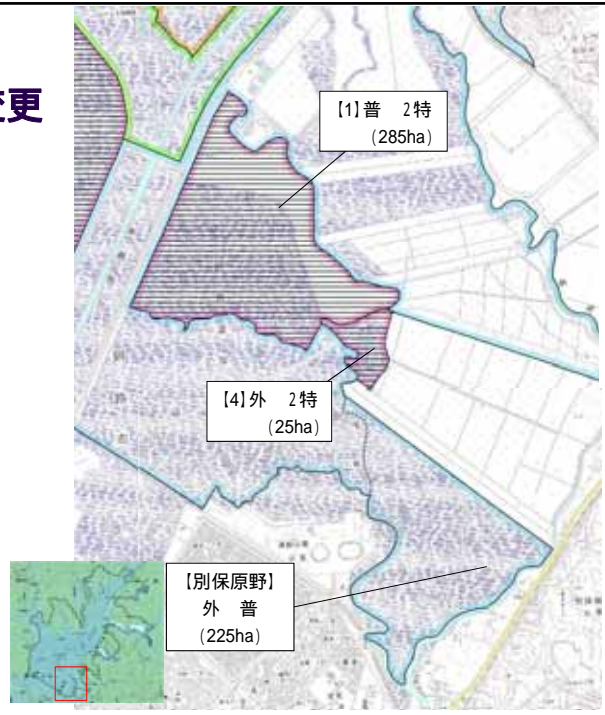


湧水地

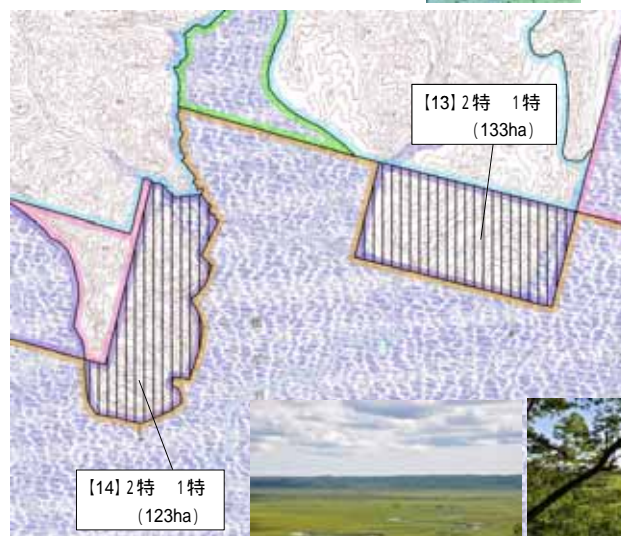
北斗、温根内 保護規制計画の変更

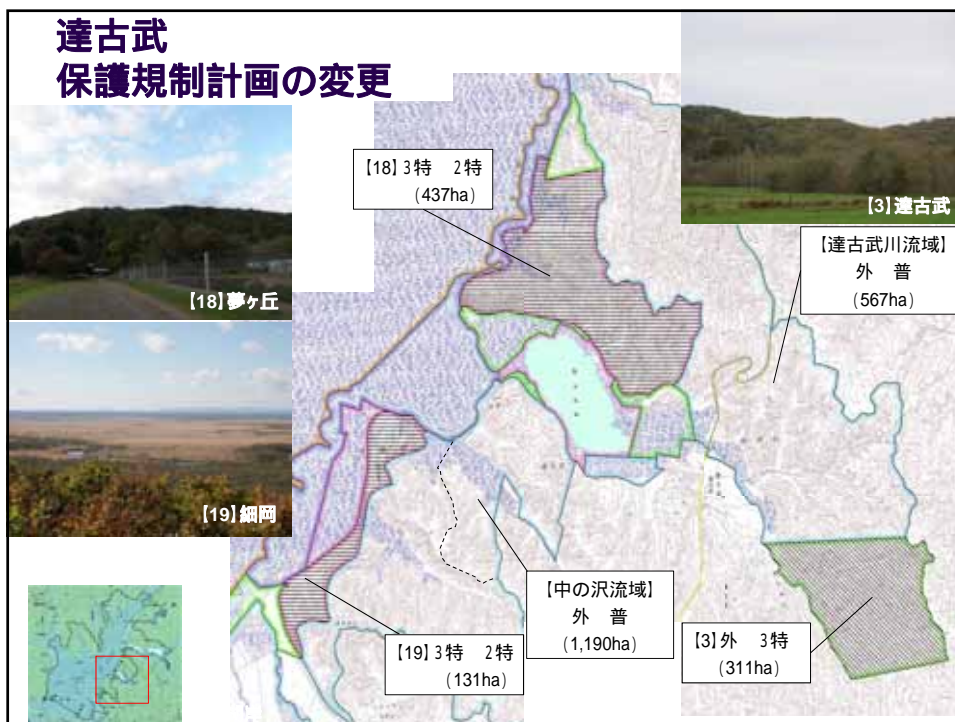


広里 保護規制計画の変更



キラコタン岬、宮島岬 保護規制計画の変更





キラコタン岬、宮島岬 利用施設計画の変更



宮島キラコタン連絡線道路



宮島キラコタン連絡線道路



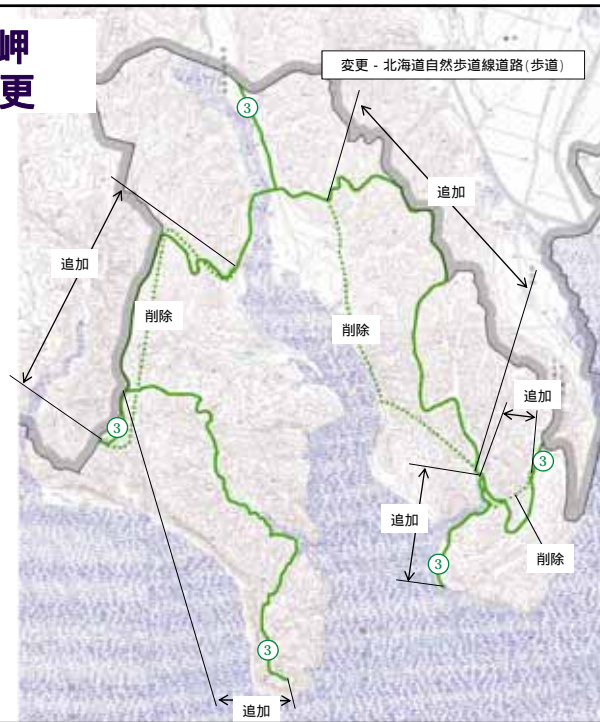
キラコタン岬、宮島岬 利用施設計画の変更



北海道自然歩道線道路



北海道自然歩道線道路



塘路湖 利用施設計画の変更



塘路湖 集団施設地区の追加



塘路湖 利用施設計画の変更

変更 - 北海道自然歩道線道路(歩道)

追加
削除
追加
削除

北海道自然歩道

達古武 利用施設計画の変更

追加 - 細網舟遊場

追加

変更 - 細網岩保木線道路(車道)

削除

追加 - 岩保木舟遊場

細網舟遊場

岩保木舟遊場

細網岩保木線道路

達古武 利用施設計画の変更

