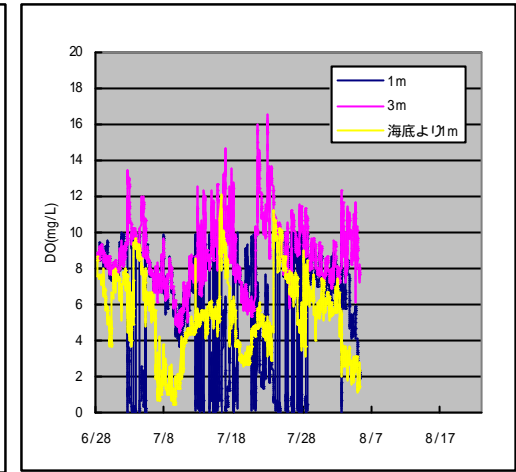
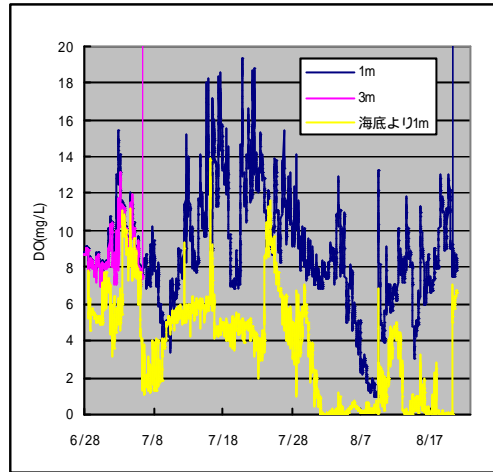
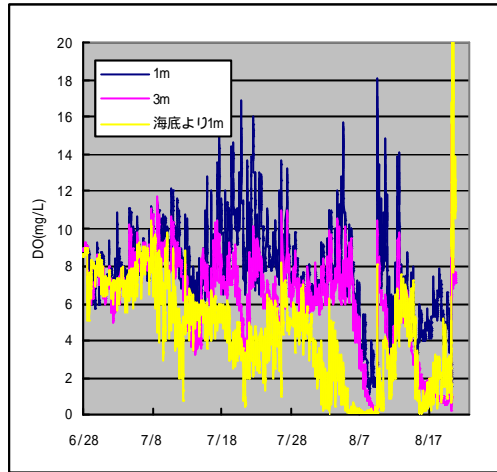


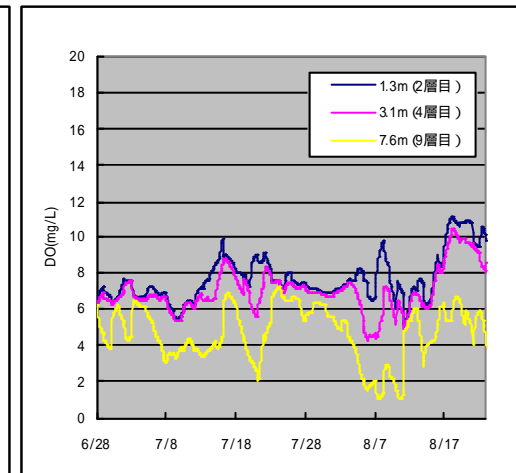
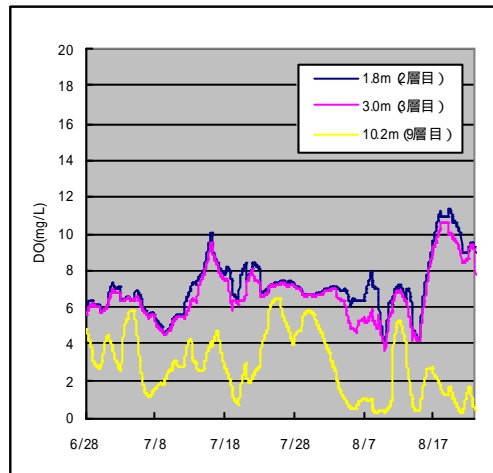
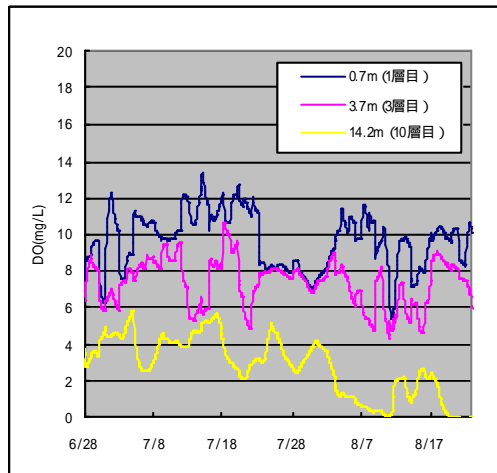
東京湾広域環境調査 連続観測調査地点 位置図

上段 :観測値



出典) 東京湾広域環境調査 (連続観測調査地点)  
(平成11年度 国土技術政策総合研究所)

下段 :計算値



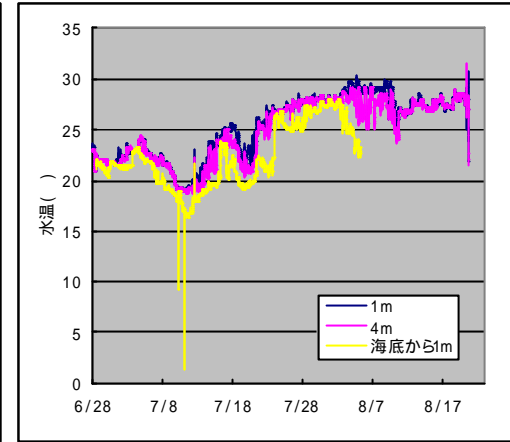
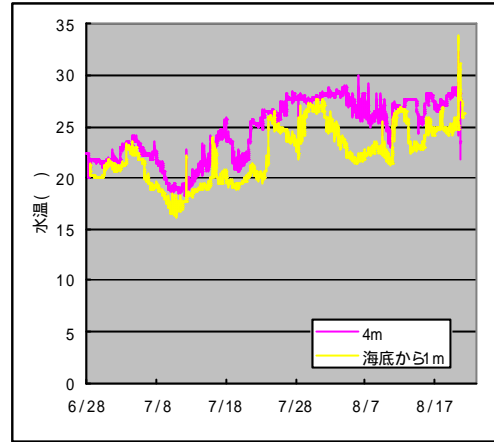
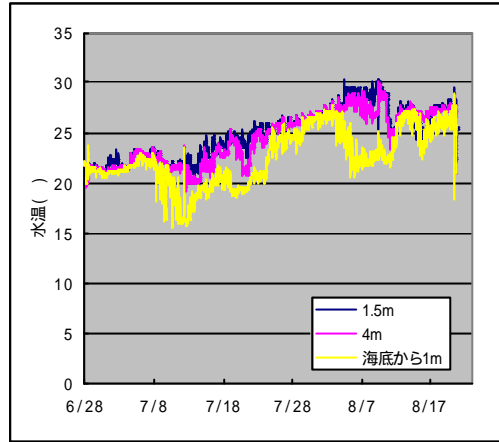
(1)東京灯標

(2)千葉灯標

(3)千葉観測塔

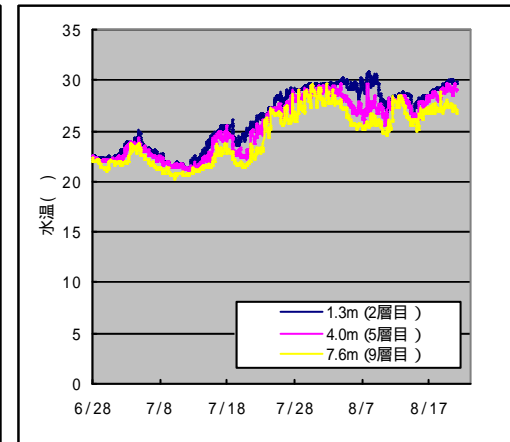
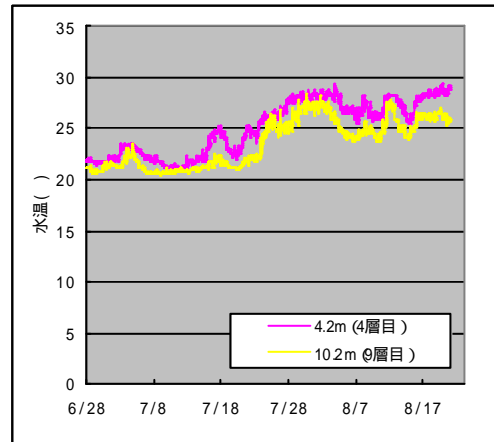
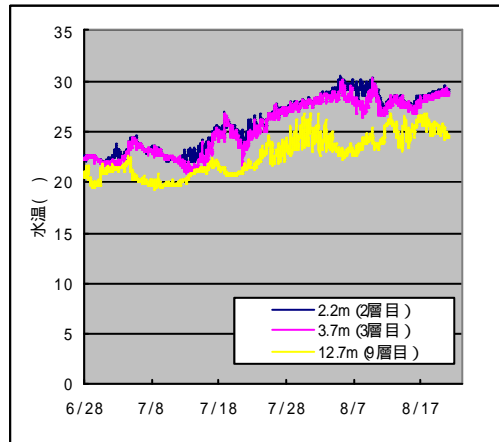
DOの連続観測結果と計算値の比較

上段 :観測値



出典) 東京湾広域環境調査 (連続観測調査地点)  
(平成11年度 国土技術政策総合研究所)

下段 :計算値



(1)東京灯標

(2)千葉灯標

(3)千葉観測塔

水温の連続観測結果と計算値の比較