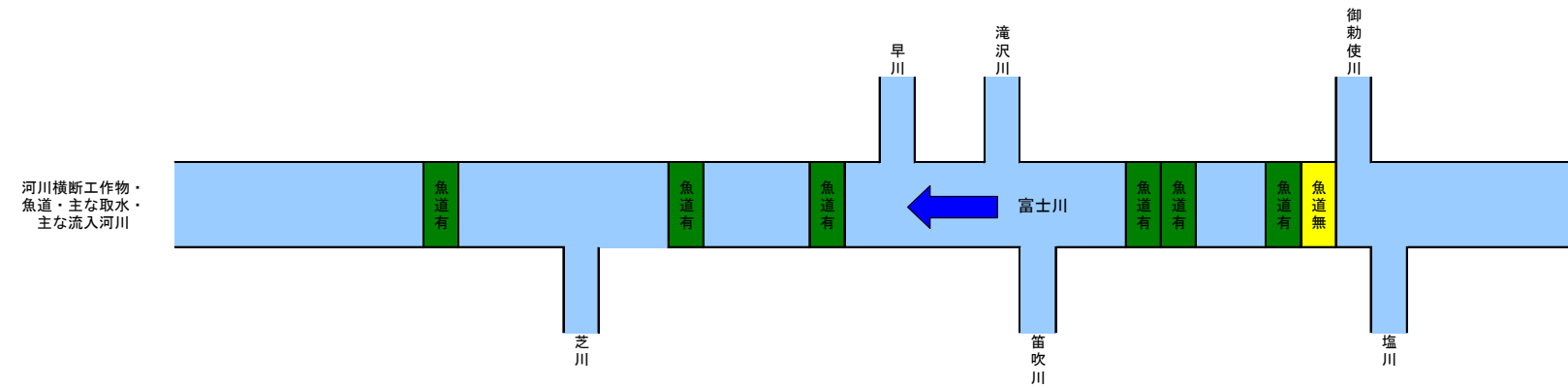


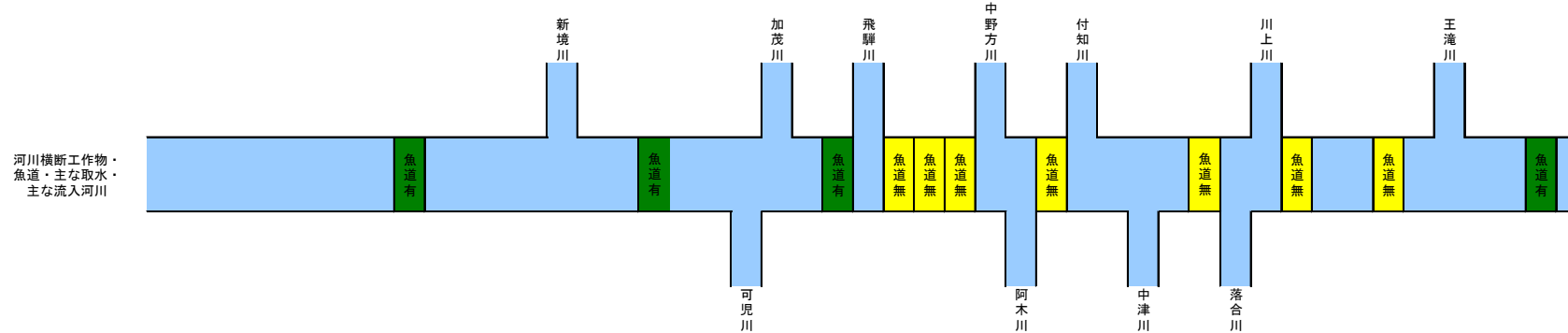
2. 富士川



水系名	富士川(4)															富士川(3)					富士川(2)					富士川(1)										
既存生活環境項目の類型指定	A															A					A					AA										
水質調査地点名 流量観測地点名等	河口部				富士川橋	四ヶ郷堰	蓬来橋	北松野					日軽金十島取水堤	南部橋	身延橋	堰	日軽金塩之沢取水	帯金	富士橋	清水橋	笛吹川合流点	三郡西橋	一本杉頭首工	上堰頭首工	信玄橋	高岩堰	四ヶ村堰	塩川合流点	船山橋	上三吹	国界橋	武智川合流点上				
kp					4.2								22.7				40.8							72	76.8		78.4	79.4								
●:環境基準点 ○:補助点 △:流量観測地点 □:類型区分点					●														●	△		□	●			○				□	●	△		○	○	
魚道					○								○				○								○	○										
河川横断工物					四ヶ郷堰								日軽金十島取水堤				日軽金塩之沢取水堤							一本杉頭首工	上堰頭首工		高岩堰	四ヶ村堰								
平均水温	平均水温15℃程度より高温															平均水温15℃程度(14~16℃)					平均水温15℃程度より低温															
水生生物生息状況 ●:既存調査結果(河川水辺の国勢調査等) ▲:専門家へのヒアリング結果 △:漁協へのヒアリング結果	生物A																																			
	生物B	●	▲	▲	▲	▲	▲	▲	▲	▲	▲	▲	▲	▲	▲	▲	▲	▲	▲	▲	▲	▲	▲	▲	▲	▲	▲	▲	▲	▲	▲	▲	▲	▲	▲	▲
河床材料	礫や砂が主体																																			
低水流量 (m ³ /s)	流量	25.1															48.4					10.4														
※流量観測地点における情報を表示 出典:流量年表(国土交通省河川局編,H14)		[Bar chart showing flow at various points]															[Bar chart showing flow at various points]					[Bar chart showing flow at various points]														
主な取水					蒲原用水																			一本杉頭首工	農業用水		農業用水	四ヶ村堰								
下水処理水の流入量 (m ³ /s)						0.23															0.01															
県境	静岡県															山梨県										山梨県・長野県										
勾配	1/300~1/400					1/200~1/400										1/100~1/700																				
水生生物保全類型指定(案)	← 生物B類型															← 生物A類型 →																				

注) 蓬来橋、南部橋において既存調査(河川水辺の国勢調査等)で確認されている冷水性の水生生物は蓬来橋がヤマメ、南部橋がアマゴであり、ヒアリング情報によると、支川から降下してきた個体であると考えられる。

4. 木曾川

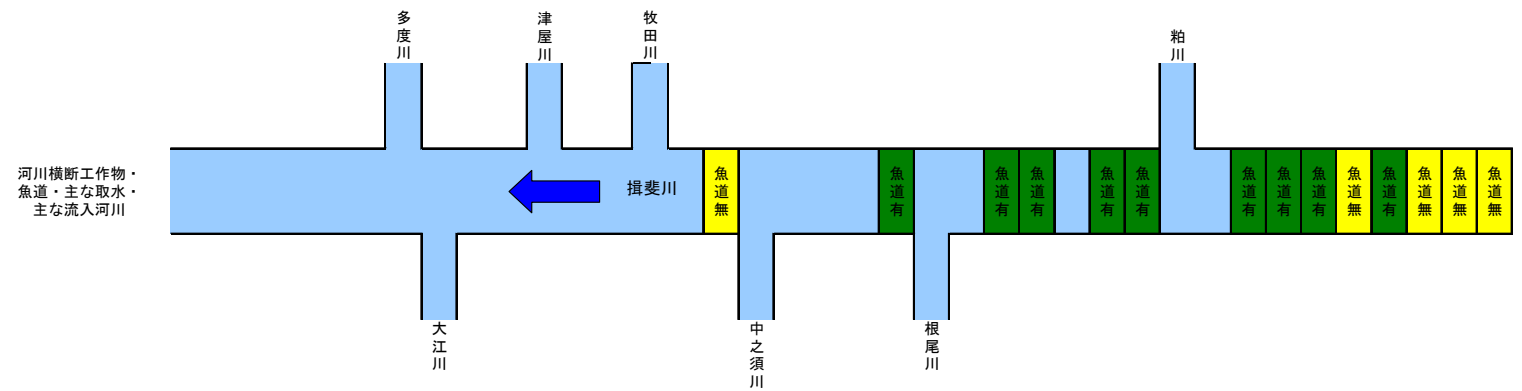


水系名	木曾川下流															木曾川中流											木曾川上流							味噌川ダム
既存生活環境項目の種類指定	A															A											AA							A
水質調査地点名 流量観測地点名等	横溝蔵	尾張大橋(弥富)	木曾船頭平	東海大橋(成戸)	馬飼頭首工下流	木曾川大堰(馬飼頭首工)	西中野渡船場	濃尾大橋(起)	木曾川橋(笠松)	新木曾川大橋	川島大橋上流	愛岐大橋	犬山頭首工	犬山橋	犬山	中濃大橋	今渡ダム	兼山ダム	丸山ダム	笠置ダム	大井ダム	美恵橋	玉蔵大橋	落合ダム	山口ダム	三根橋	南木曾町読書	読書ダム	小川橋	木曾福島町田沢	新管橋	味噌川ダム		
kp		8.2		22.6		26		34	40			52	56.8	57.8																				
●:環境基準点 ○:補助点 △:流量観測地点 □:類型区分点		●	○	○				●	○			○	□	●	△				●				○			○			○		○		●	
魚道						○						○				○	×	×	×		×			×	×		×				○			
河川横断工作物						木曾川大堰(馬飼頭首工)						犬山頭首工				今渡ダム	兼山ダム	丸山ダム	笠置ダム		大井ダム			落合ダム	山口ダム		読書ダム					味噌川ダム		
平均水温	平均水温15°C程度より高温										平均水温15°C程度(14~16°C)											平均水温15°C程度より低温												
水生生物生息状況	生物A		●		●		●		●		●		●		●		●		●		●		●		●		●		●		●		●	
	生物B		△		△		△		△		△		△		△		△		△		△		△		△		△		△		△			
河床材料	砂が主体							石や礫が主体			岩盤が主体																							
低水流量 (m³/s)	流量																		135.8															
主な取水							木曾川用水等																											
下水処理水の流入量 (m³/s)	0.01										1.12							0.0003						0.01	0.001							0.01	0.01	
県境	三重県	三重県	三重県	三重県	三重県	三重県	三重県	三重県	三重県	三重県	三重県	三重県	三重県	三重県	三重県	三重県	三重県	三重県	三重県	三重県	三重県	三重県	三重県	三重県	三重県	三重県	三重県	三重県	三重県	三重県	三重県	三重県	三重県	三重県
勾配	水平~1/5,000							1/4,500	1/4,200~1/800	1/330~1/630							県管理区間																	
水生生物保全類型指定(案)	生物B類型															生物A類型											湖沼の生物A							

注) 味噌川ダムの生活環境項目の種類指定は、河川AA類型から湖沼A類型に改定予定。
 注) 中濃大橋において既存調査(河川水辺の国勢調査等)で確認されている冷水性の水生生物はアマゴである。
 注) 笠置ダム~新木曾川大橋の区間については、冷水性の水生生物の生息状況をヒアリングにより確認中である。



5. 揖斐川

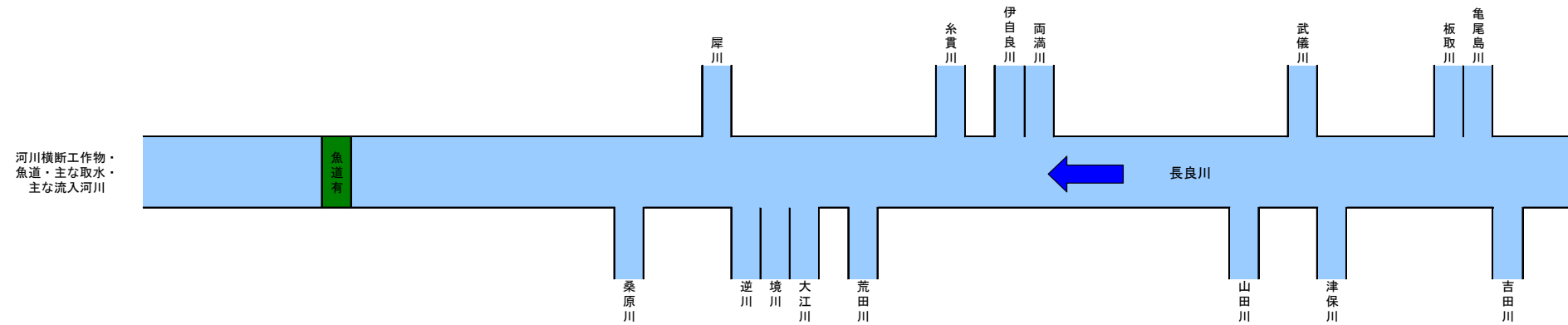


水系名	揖斐川(4)				揖斐川(3)				揖斐川(2)										揖斐川(1)				横山ダム								
既存生活環境項目の種類指定	A				A				AA										AA				A								
水質調査地点名 流量観測地点名等	伊勢大橋	前川樋門	七取樋門	多度川合流点	海津橋	福岡大橋	脇野排水機場	大樽川水門	牧田川合流点	福東大橋	難波野床固	大垣大橋	揖斐大橋	万石	第5号床固	鷺田橋	第7号床固	第6号床固	平野庄橋	第8号床固	第1号床固	岡島橋	岡島頭首工(前島)	第3号床固	第2号床固	第4号床固	西平ダム	久瀬ダム	横山ダム	徳山ダム	
kp	5.8				19.4	23.5		26.9		34.4					42	44.7	46.9	49.5		54.8	56.6	56.7	56.9	57.1	58.4	59.4					
●:環境基準点 ○:補助点 △:流量観測地点 □:類型区分点	●			□	○	●			□					△		●						●△	□							○	
魚道											x				○		○	○			○		○	○	○	x	○	x	x	x	
河川横断工作物											難波野床固				床固第5号		第7号床固	第6号床固		第8号床固	第1号床固		岡島橋(前島)	第3号床固	第2号床固	第4号床固	西平ダム	久瀬ダム	横山ダム	徳山ダム	
平均水温	平均水温15°C程度より高温				平均水温15°C程度(14~16°C)										平均水温15°C程度より低温																
水生生物生息状況	生物A		生物B		生物A		生物B		生物A		生物B		生物A		生物B		生物A		生物B		生物A		生物B		生物A		生物B		生物A		
河床材料	砂が主体				礫が主体				石や礫が主体																						
低水流量 (m³/s)	29.3				39.7																										
主な取水																															
下水処理水の流入量 (m³/s)				0.02				0.003		0.04																					
県境	三重県				三重県 岐阜県				岐阜県																						
勾配	水平~1/8,000				1/1,000~1/9,000				1/280~1/450																						
水生生物保全類型指定(案)	生物B類型				生物A類型										湖沼の生物A																

注) 岡島橋~根尾川合流点の区間については、冷水性水生生物の生息状況をヒアリングにより確認中である。



6. 長良川

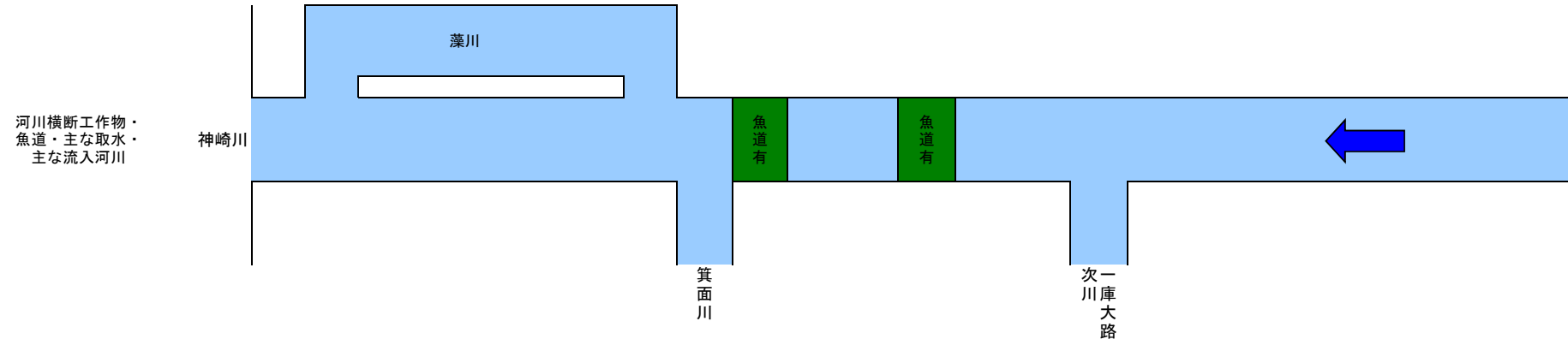


水系名	長良川下流																				長良川中流										長良川上流													
既存生活環境項目の類型指定	A																				A										AA													
水質調査地点名 流量観測地点名等	桑名沖干潟	城南沖干潟	長良川河口堰下流	長良川河口堰	伊勢大橋	掛妻長良川上流左岸	掛妻長良川上流右岸	福原種管	福原種管左岸	長良川大橋上流	東海大橋下流左岸	東海大橋下流右岸	東海大橋	南濃大橋	大藪大橋				長良大橋	穂積大橋下流	穂積大橋			伊自良川合流点	鏡島大橋	鏡島大橋上流	忠節	長良橋	日野	千鳥橋下流	藍川橋			鮎之瀬橋	下渡橋	美濃	板取川合流点	吉田川合流点	和合橋	向山橋				
kp				5.4	5.9								22.6	28					39.2	42.9				47.6	52.8				59.4				67.2	73.4					116.3					
●:環境基準点 ○:補助点 △:流量観測地点 □:類型区分点					●								○	○					●	△		○		□	○	△	○		●			●	○	△				□	●	○				
魚道	○																																											
河川横断工作物	長良川河口堰																																											
平均水温	平均水温15℃程度より高温										平均水温15℃程度(14~16℃)										平均水温15℃程度より低温																							
水生生物生息状況 ●:既存調査結果(河川水辺の国勢調査等) ▲:専門家へのヒアリング結果 △:漁協へのヒアリング結果	生物A																																			△	△	△	▲	▲	●	▲	▲	▲
	生物B	△	●	●	●	△	△	●	●	●	●	●	●	●	△	●	●	●	△	△	△	△	●	△	△	△	△	△	△	△	△	△	△	△	△	△	△	●	●	●	▲	▲	▲	
河床材料	砂が主体										礫や砂が主体										礫が主体					石や礫が主体																		
低水流量 (m³/s)	流量 100 80 60 40 20																																											
主な取水																																												
下水処理水の流入量 (m³/s)																								0.05					0.03		0.001		0.05		0.04									
県境	三重県							岐阜県・愛知県							岐阜県																													
勾配	水平~1/5,000										1/1,500~1/6,000										1/650																							
水生生物保全類型指定(案)											生物B類型										生物A類型																							

注) 藍川橋~伊自良川合流点の区間については、冷水性水生生物の生息状況をヒアリングにより確認中である。

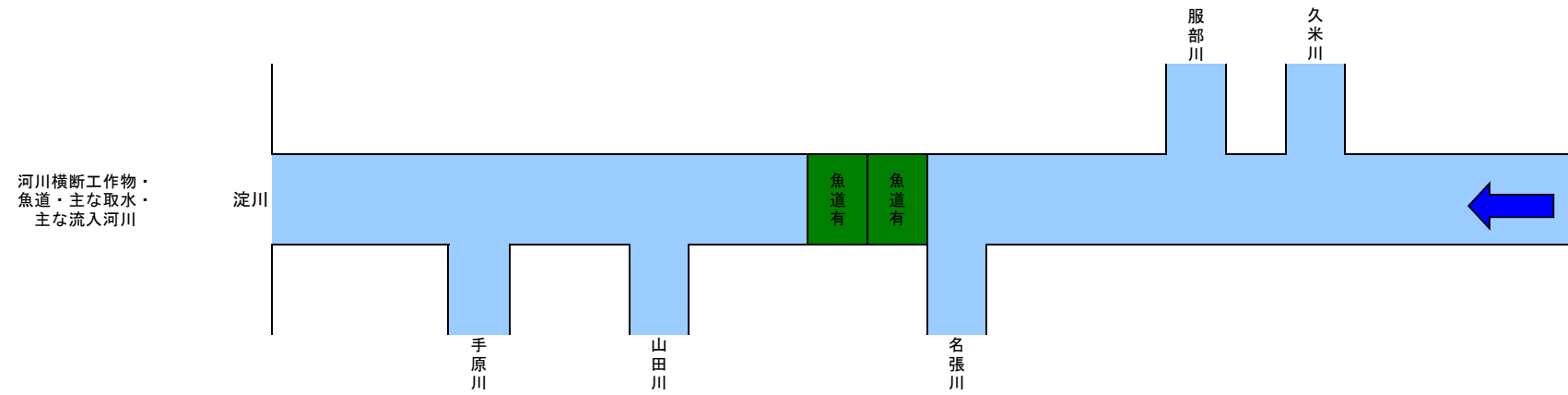


9. 猪名川



水系名	猪名川下流(1) (藻川を含む範囲。ただし、下流(2)は含まない)										猪名川上流														
	猪名川下流(2)					A (改定予定)																			
類型	B					D					A (改定予定)														
水質調査地点名 流量観測地点名	神崎川合流点	藻川合流点	藻川橋	中園橋	戸の内橋	利倉橋	神津大橋付近	藻川分岐点	箕面川合流点	三ヶ井井堰	軍行橋	呉服橋	加茂井堰	銀橋	多田浄水場取水点	一庫大路次川合流点	ゴルフ橋/虫生	中谷橋	屏風岩橋	木津	古南橋	出合橋	杉生	北谷橋	
距離標 (kp)	0	0.5	0.7	2.8	0.7	2.7		6.0	7.0	7.3	7.9	10.7	12.0	13.8											
●:環境基準点 ○:補助点 △:流量観測地点 □:類型区分点			○	○	○	▲		□	□		● △	○		●	○		○ △								
魚道										○			○												
河川横断工作物										堰			堰												
平均水温	← 平均水温15℃程度より高温															→ 平均水温15℃程度(14~16℃)					→ 平均水温15℃程				
水生生物生息状況 ●:既存調査結果(河川水辺の国勢調査等) ▲:専門家ヒアリング結果 △:漁協ヒアリング結果	生物A																▲	▲	▲	▲	▲	▲	▲▲	▲▲	
	生物B		△	△	●	△	●	●	△	△	△	●	●	△	△	△	●	△			●			△	△
河床材料	← 泥が主体 (猪名川本流)							← 砂・礫が主体							← 礫・石・岩が主体										
低水流量 (m3/s)	流量										0.98						2.2								
	7																								
主な取水																									
下水処理水の流入量 (m ³ /s) (平成16年度実績)					1.18	4.55			0.74																
府県	← 大阪府										← 大阪府										← 兵庫県				
計画河床勾配	1/705					1/408					1/350					1/330									
水生生物保全類型指定(案)	← 生物B類型										← 生物A類型														

10. 木津川



水系名	木津川 (3)										木津川 (2)					木津川 (1)							
類型	A										A					A							
水質調査地点名 流量観測地点名	淀川合流点	木津川御幸橋	八幡	木津川流入前 (手原川)	山城大橋	玉水橋	木津川流入前 (山田川)	恭仁大橋	笠置	相楽発電所 取水堰	大河原発電所 取水堰	名張川合流点	笹瀬橋	島ヶ原大橋	岩倉橋	服部川合流点	長田橋	久米川合流点	大野木橋	塚原橋	中山橋	久保橋	
距離標 (kp)	0	1.2	2.0	10.1	13.7	16.2	21.9	30.8	37.2			46.8	47.7	51.9	57.3	57.8	59.3	60.5	61.2				
●: 環境基準点 ○: 補助点 △: 流量観測地点 □: 類型区分点		● △		●		● △	●	● △				□	●	●	●		○	□	●				
魚道										○	○												
河川横断工作物										堰	堰												
平均水温	← 平均水温 15°C 程度より高温										→ 平均水温 15°C 程度 (14~16°C)					→ 平均水温 15°C 程度							
水生生物生息状況 ●: 既存調査結果 (河川水辺の国勢調査等) ▲: 専門家ヒアリング結果 △: 漁協ヒアリング結果	生物A																		△	△	△	△	
	生物B			●	△	●	△	△	△	●	△	△	△	△	△	●	△	△	△	●			●
河床材料	← 砂・礫が主体										→ 砂・礫・石が主体												
低水流量 (m ³ /s)	流量					18.51		14.93															
	Z8																						
	Z10																						
	Z11																						
主な取水																							
下水処理水の流入量 (m ³ /s) (平成16年度実績)							0.19																
府県	← 京都府										→ 三重県												
計画河床勾配																1/310	1/940						

