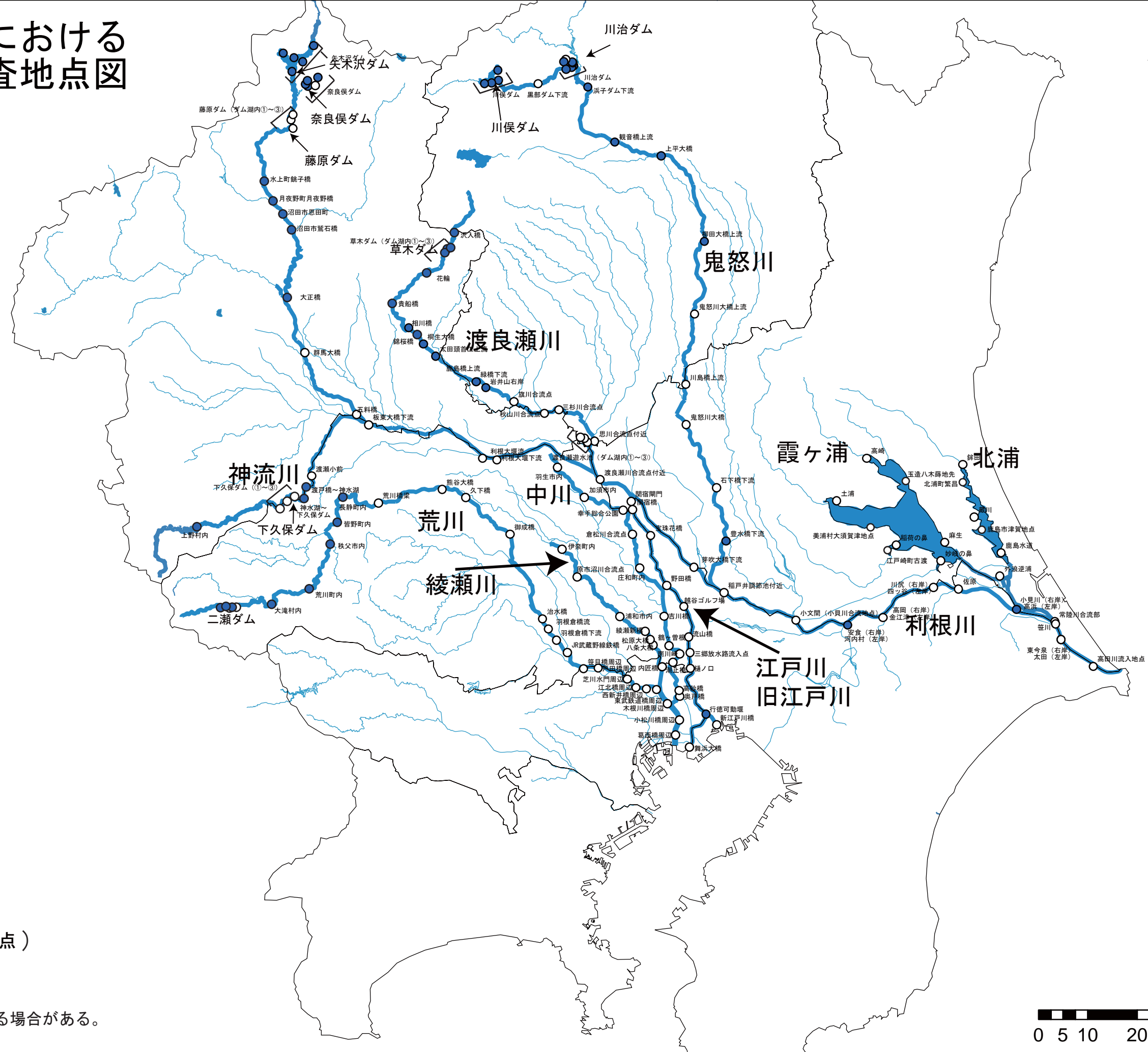

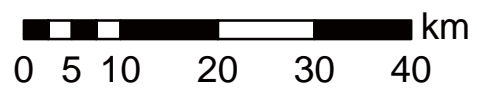


利根川・荒川系における魚介類の既存調査地点図

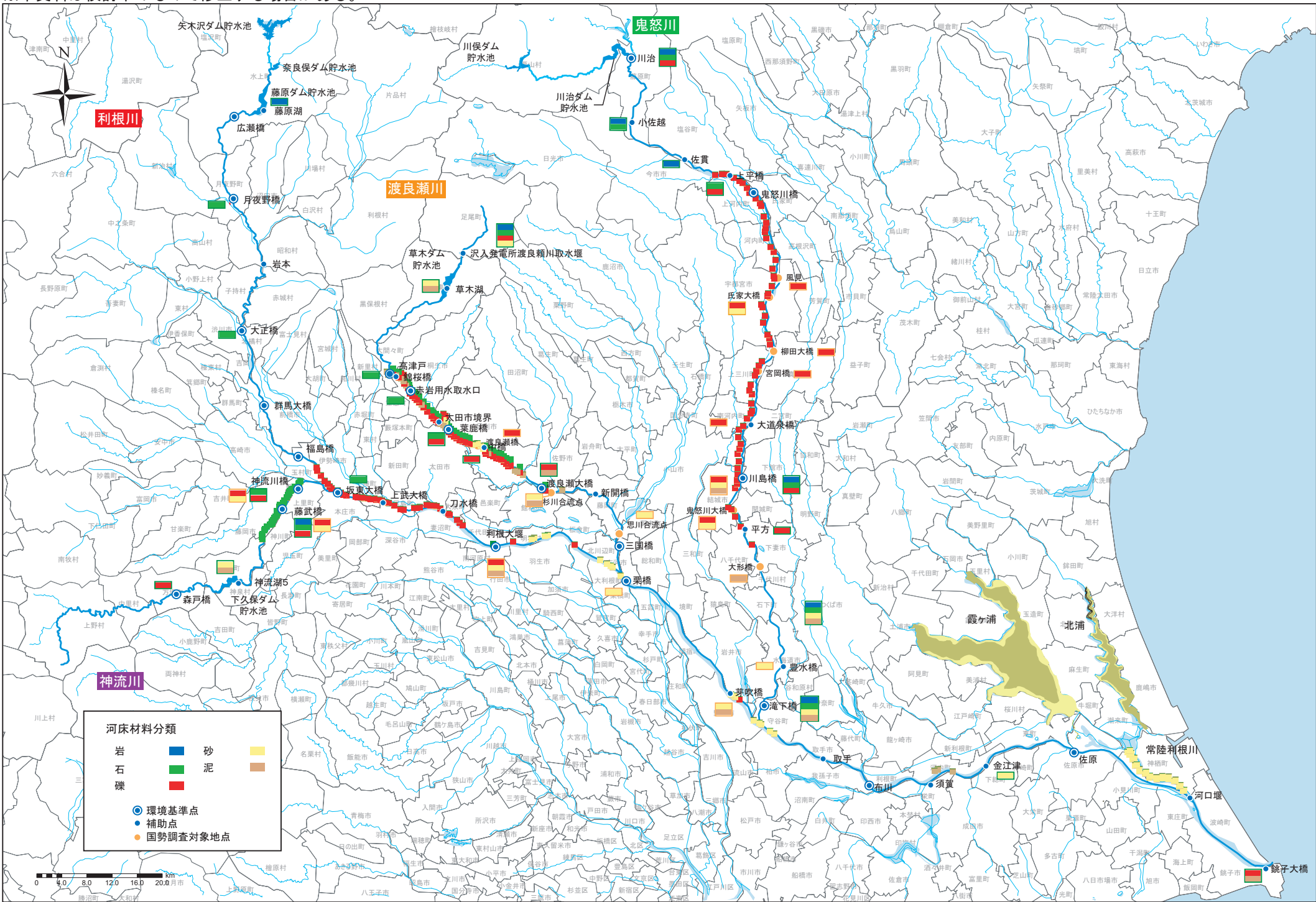


- 既存調査地点
- (生物A類型該当種の出現地点)
- 本流
- 支流

※本資料は検討中のもので修正する場合がある。



※本資料は検討中のもので修正する場合があります。



河床材料分類			
岩	砂	泥	礫
石	泥	泥	礫
礫	泥	泥	礫
● 環境基準点	● 補助点	● 国勢調査対象地点	

利根川・鬼怒川・渡良瀬川・神流川・霞ヶ浦・北浦・常陸利根川【河床材料】

関東地方建設局「平成10年度 利根川水系(利根川)河川調査報告書」
 「平成13年度 利根川水系(利根川)河川調査報告書」
 「平成14年度 利根川水系(鬼怒川)河川調査報告書」
 「平成13年度 利根川水系(渡良瀬川)河川調査報告書」
 「平成11年度 利根川水系(神流川)河川調査報告書」
 建設省霞ヶ浦工事事務所作成資料(平成5年)

■ は、平成14年度「漁協アンケート」、■ は平成2・3年度「河川水辺の国勢調査」より