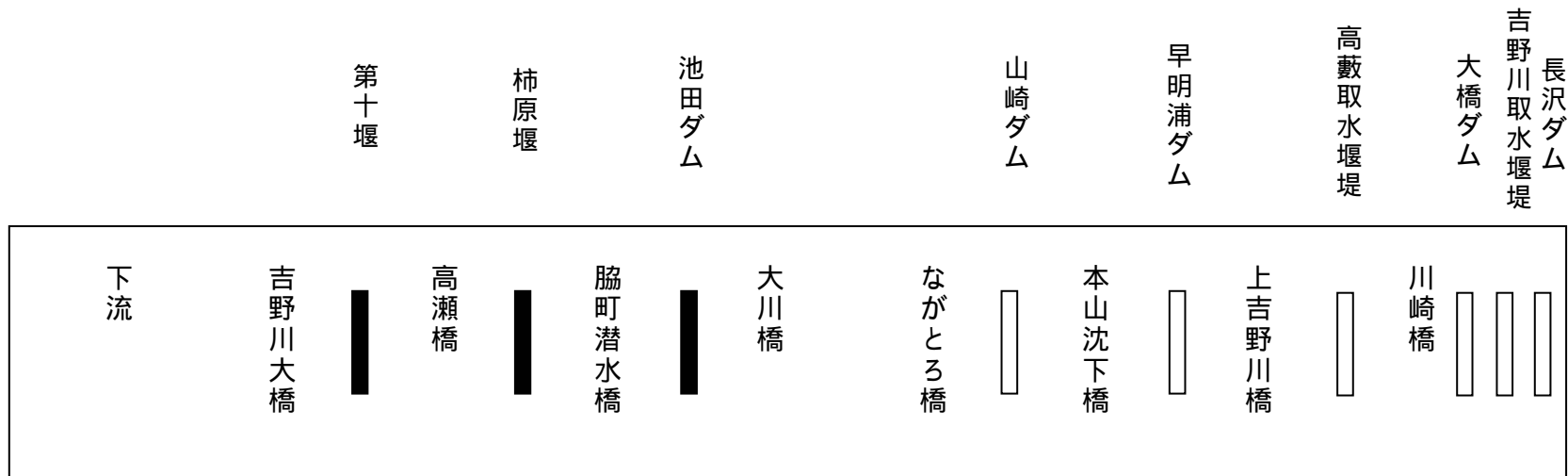


# 吉野川 主な河川横断工作物

(国土交通省資料を基に環境省で作成)

## 河川横断工作物の凡例

- 堰、ダム、床固め…魚道有
- 堰、ダム、床固め…魚道無





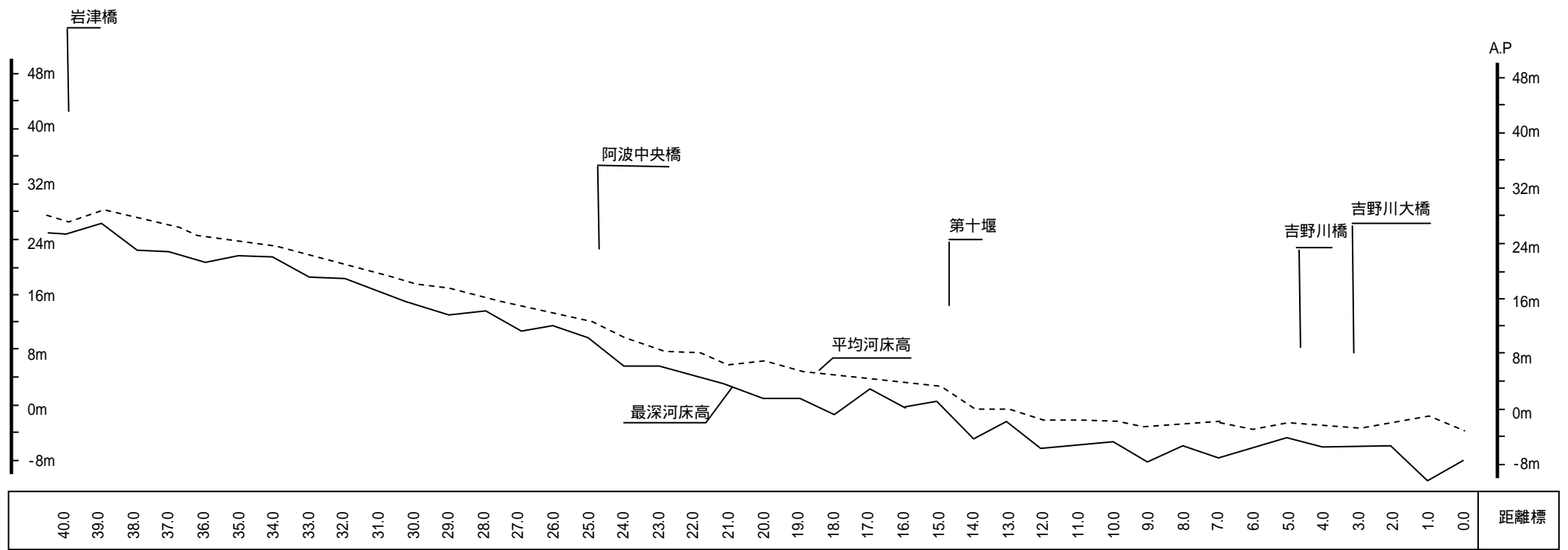
No	都道府県	地方公共団体名	事業名	処理場名	放流水質 (H14年平均)		放流量(m <sup>3</sup> /s)	
					水温(°C)	BOD(mg/l)	H14実績	計画
①	徳島県	三好町	特環	三好処理場	21.6	2.2	0.01	0.05
②	徳島県	美馬市	特環	穴吹処理場	23.1	6.8	-	0.04
③	徳島県	吉野川市	特環	川田処理場	-	-	-	0.02
④	徳島県	吉野川市	公共	中央浄化センター	19.6	0.9	0.08	0.16

環境基準点 ●  
 補助点 ●  
 下水処理場 ●

**吉野川【下水処理場】**  
 (社)日本下水道協会 平成14年度版 下水道統計(行政編)より

# 吉野川下流断面図 (国土交通省)

(直轄管理区間)



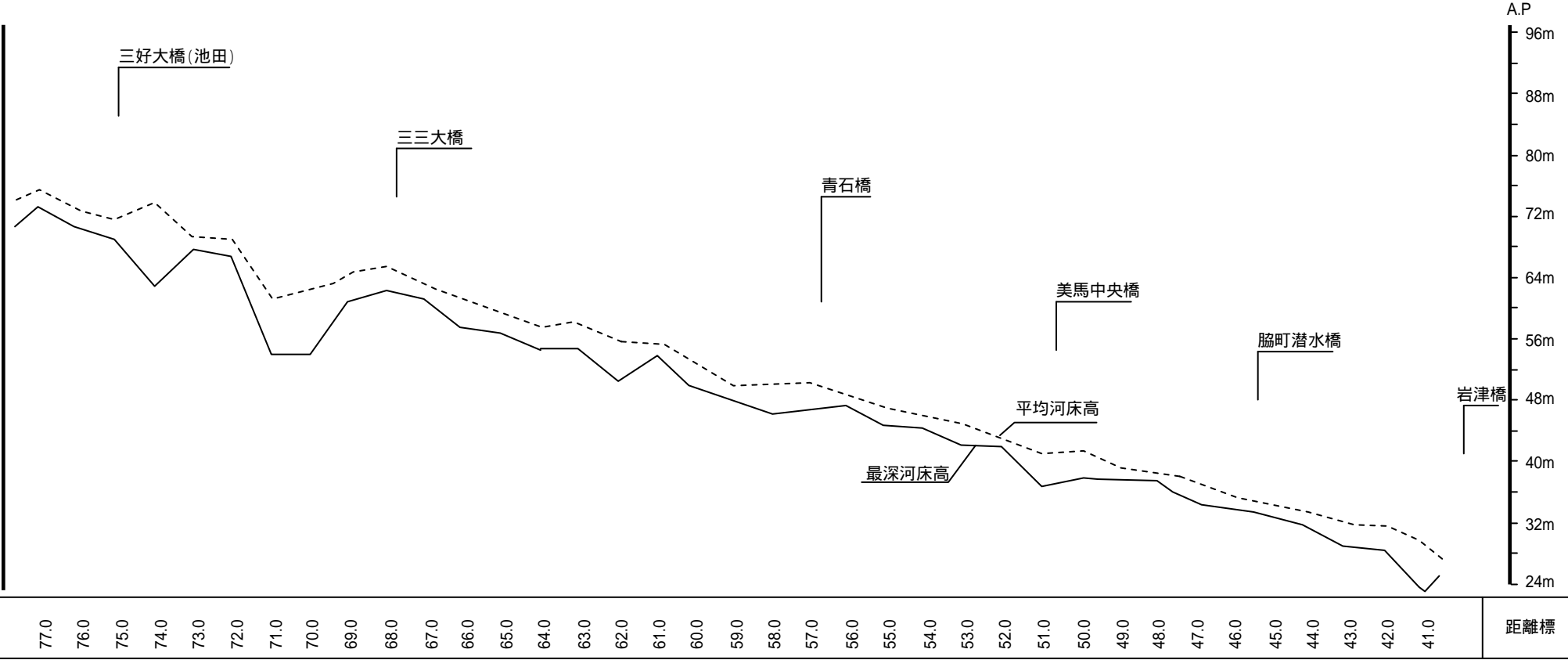
昭和63年3月

縮尺 縦 1:700 横 1:140,000 の図面を縮小したもの

# 吉野川上流断面図

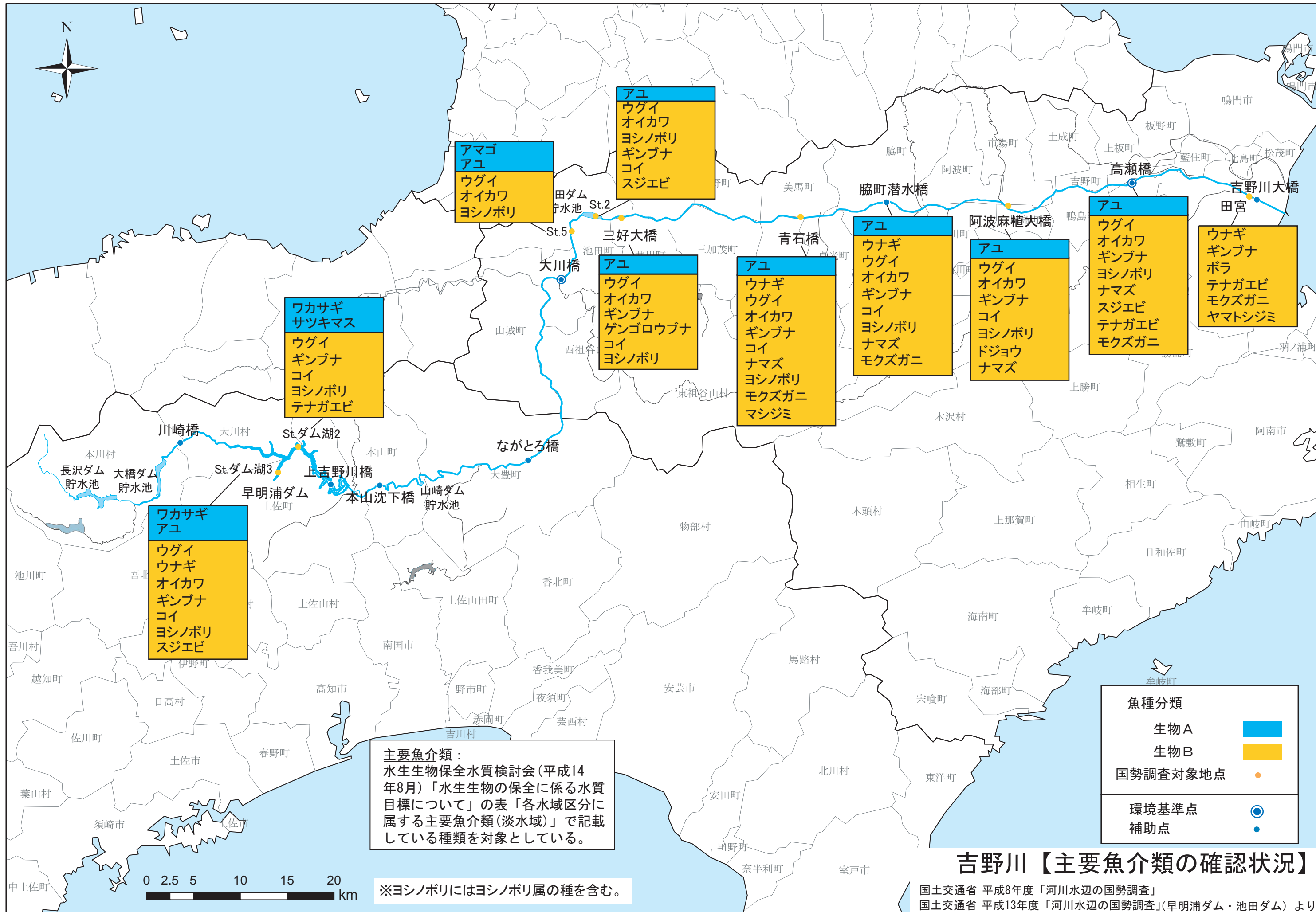
(国土交通省)

(直轄管理区間)



昭和63年3月

縮尺 縦 1:700 横 1:140,000 の図面を縮小したもの



**ワカサギ**  
**サツキマス**  
ウグイ  
ギンブナ  
コイ  
ヨシノボリ  
テナガエビ

**ワカサギ**  
**アユ**  
ウグイ  
ウナギ  
オイカワ  
ギンブナ  
コイ  
ヨシノボリ  
スジエビ

**アマゴ**  
**アユ**  
ウグイ  
オイカワ  
ヨシノボリ

**アユ**  
ウグイ  
オイカワ  
ヨシノボリ  
ギンブナ  
コイ  
スジエビ

**アユ**  
ウグイ  
オイカワ  
ギンブナ  
ゲンゴロウブナ  
コイ  
ヨシノボリ

**アユ**  
ウナギ  
ウグイ  
オイカワ  
ギンブナ  
コイ  
ナマズ  
ヨシノボリ  
モクズガニ  
マシジミ

**アユ**  
ウナギ  
ウグイ  
オイカワ  
ギンブナ  
コイ  
ヨシノボリ  
ナマズ  
モクズガニ

**アユ**  
ウグイ  
オイカワ  
ギンブナ  
コイ  
ヨシノボリ  
ドジョウ  
ナマズ

**アユ**  
ウグイ  
オイカワ  
ギンブナ  
ヨシノボリ  
ナマズ  
スジエビ  
テナガエビ  
モクズガニ

**ウナギ**  
ギンブナ  
ボラ  
テナガエビ  
モクズガニ  
ヤマトシジミ

**主要魚介類：**  
水生生物保全水質検討会（平成14年8月）「水生生物の保全に係る水質目標について」の表「各水域区分に属する主要魚介類（淡水域）」で記載している種類を対象としている。

※ヨシノボリにはヨシノボリ属の種を含む。

**魚種分類**  
生物A   
生物B   
国勢調査対象地点   
**環境基準点**  
補助点

**吉野川【主要魚介類の確認状況】**

国土交通省 平成8年度「河川水辺の国勢調査」  
国土交通省 平成13年度「河川水辺の国勢調査」(早明浦ダム・池田ダム) より