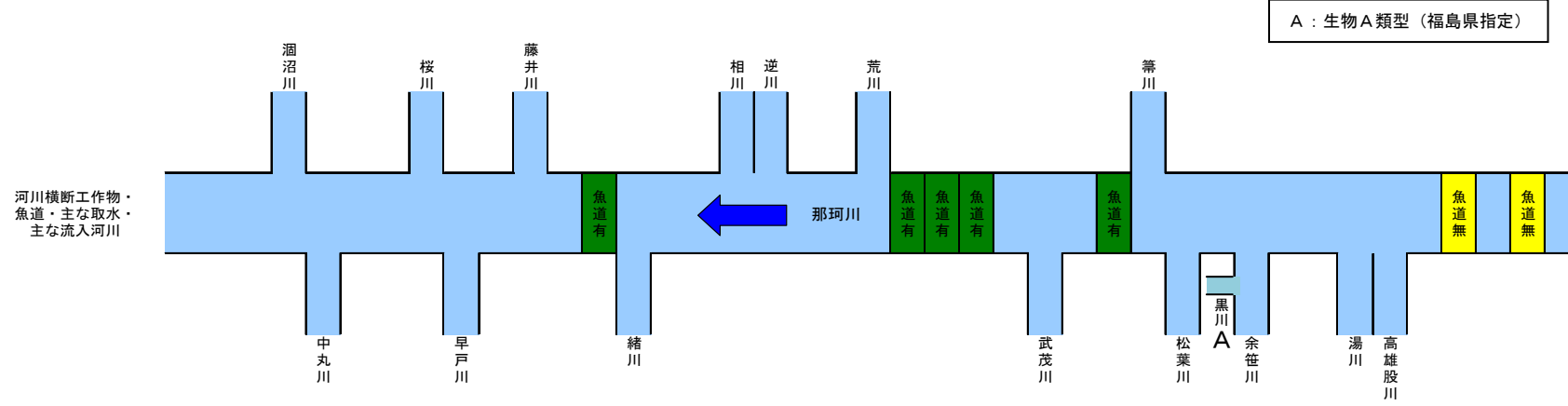




2. 那珂川

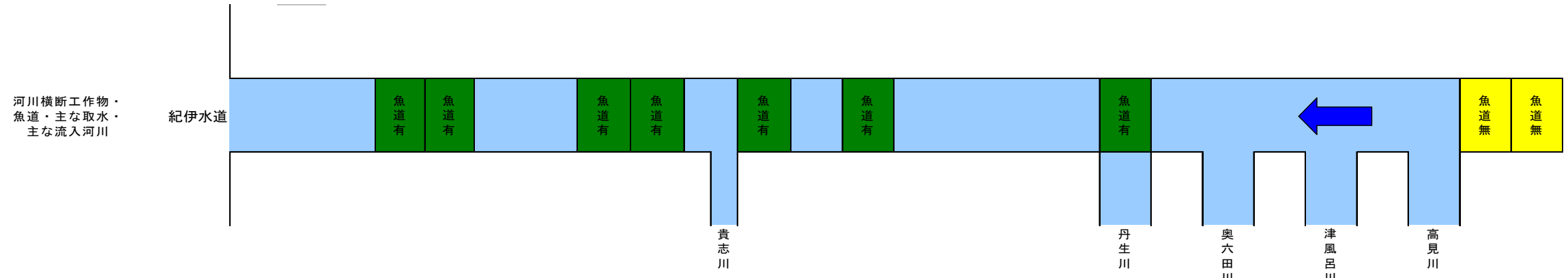


水系名	那珂川(3)			那珂川(2)														那珂川(1)		深山ダム												
既存生活環境項目の類型指定	A			A														AA		AA・I												
水質調査地点名 流量観測地点名等	海門橋			関東島	勝田橋	早戸川合流点	(常盤道橋梁) 下国井	千代橋上流	小場江頭首工	那珂川大橋	野口	相川合流点付近	新那珂川橋	(川堀観測所)	(向田堰 向田東水制)	境堰	堀抜堰	興野大橋	新那珂川橋	三川又頭首工			黒羽	昭明橋	晩翠橋	湯川合流点	恒明橋	板室ダム	幾世橋下	深山ダム貯水池		
kp	0			5	8				36.5				46.5		64.5	65.5	68			82	84											
●:環境基準点 ○:補助点 △:流量観測地点 □:類型区分点	○				●	□	●				●		○	○						●				○	○	○	○	○	○	○	○	
魚道									○																					x	x	
河川横断工作物								小場江頭首工							向田堰	境堰	堀抜堰				三川又頭首工							板室ダム		深山ダム		
平均水温	平均水温15°C程度(14~16°C)														平均水温15°C程度より低温																	
水生生物生息状況	生物A		●		●		●		●		●		●		●		●		●		●		●		●		●		●			
	生物B		●		●		●		●		●		●		●		●		●		●		●		●		●		●			
保護水面等重要水域																																
河床材料	砂や泥が主体								礫や砂が主体														石や礫が主体				砂	石・礫				
低水流量 (m³/s)	44.1								19.3																							
主な取水	農業用水								農業用水				農業用水				農業用水															
下水処理水の流入量 (平成17年度実績)																																
県境	茨城県														栃木県																	
勾配	1/1,000~1/7,000				1/770				1/330~1/440				1/100~1/300				1/80以上															
水生生物保全類型指定(案)	生物B類型														生物A類型										湖沼生物A類型							





5. 紀の川



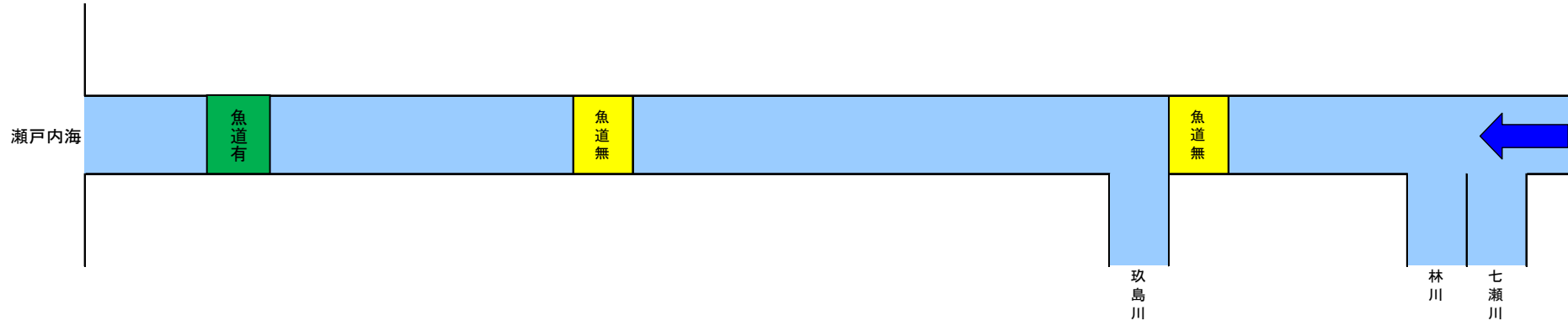
水系名	紀ノ川(2)																				紀ノ川(1)		大 ム 迫 ダ ム					
	A																				AA		A・III					
既存生活環境項目の類型指定																												
水質調査地点名 流量観測地点名	紀の川河口	紀の川大橋	北島橋	紀ノ川大堰	新六ヶ井堰	小豆島	船戸	岩出橋	岩出井堰	竹房橋	藤崎井堰	三谷橋	小田井堰	岸上橋	橋本橋	恋野橋	御蔵橋	大川橋	千石橋	奥六田川合流点	妹背	津風呂川合流点	槽井不動橋	高見川	大滝ダム	大迫ダム		
距離標 (kp)	0	2.1	3.2	6.4	6.7	9.0	16.4	16.5	16.9	23.8	29.2	40.2	44.7	46.2	50.1	53.9	57.0	60.0	74.3	78.2								
●:環境基準点 ○:補助点 △:流量観測地点 □:類型区分点		○			○		●				●	○ △		○	●	● △	○	●	○			▲	□	●	●	●		
魚道				○	○			○	○		○		○					○							×	×		
河川横断工作物				大堰 紀ノ川	堰 新六ヶ井			岩出堰	岩出井堰		藤崎井堰		小田井堰					大川堰							大滝ダム	大迫ダム		
平均水温	平均水温15°C程度より高温										平均水温15°C程度(14~16°C)																	
水生生物生息状況 ●:既存調査結果(河川水辺の国勢調査等) ▲:専門家ヒアリング結果 △:漁協ヒアリング結果	生物A																											
	生物B		●			●		●	●	●	●	●		●		●			●									
保護水面等重要水域	河口干潟・ワンド					藤崎ワンド																						
河床材料	礫・砂が主体										礫・石が主体																	
低水流量 (m³/s)											13.19			10.41	9.96											9.45		
※流量観測地点における情報を表示 出典:流量年表(国土交通省河川局編, H14)											[Bar chart]		[Bar chart]												[Bar chart]			
主な取水																												
下水処理水の流入量 (m³/s) (平成16年度実績)																		0.18										
県境	和歌山県															奈良県												
勾配	1/2030		1/1050		1/755		1/540		1/510					1/350														
水生生物保全類型指定(案)	←										生物B類型										→							

湖沼生物B類型



7. 小瀬川

河川横断工作物・  
魚道・主な取水・  
主な流入河川

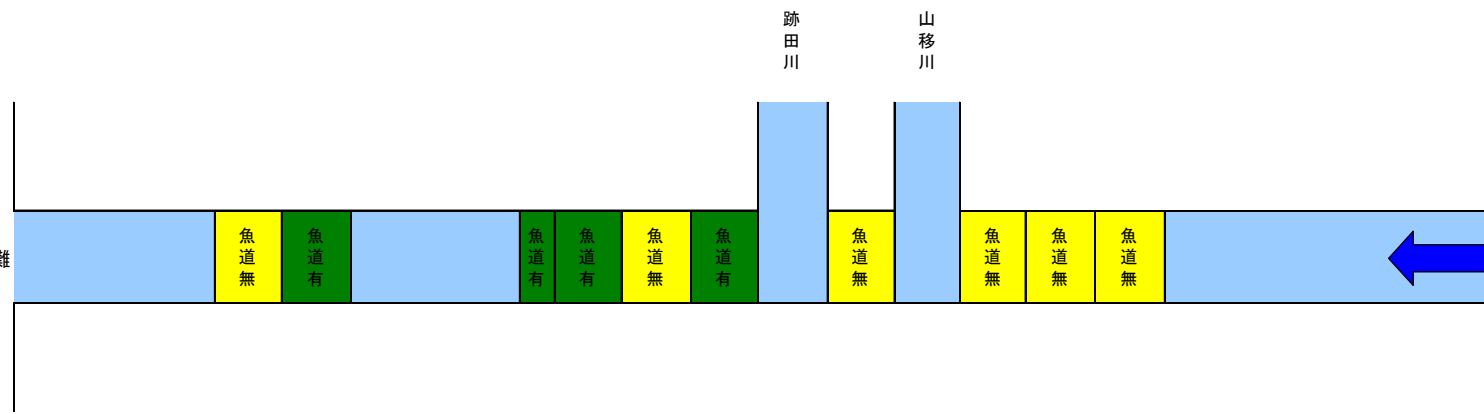


水系名	小瀬川(3)		小瀬川(2)					小瀬川(1)										小瀬川ダム									
	B		A			AA		AA・II										AA	A・II	AA							
水質調査地点名 流量観測地点名	小瀬川河口	大和橋	中市堰	両国橋	防鹿	前淵橋	小川津	広島県水試st6	弥栄ダム堰堤	弥栄ダム(ダム湖下流地点1)	弥栄ダム(ダム湖内地点2)	弥栄ダム(ダム湖内地点3)	弥栄ダム(ダム湖内地点4)	弥栄ダム(ダム湖内地点5)	弥栄ダム(ダム湖内地点6)	弥栄ダム(河川流入点ダム湖内地点8)	弥栄ダム(河川流入点ダム湖内地点9)	弥栄ダム(ダム湖上流地点)	小瀬川ダム下流	小瀬川ダム	市野川合流点	広島県水試st7	広島県水試st8	岩倉橋	広島県水試st9	飯の山橋	
距離標 (kp)	0	1.9	2.6	5.2	7.8	8.6	11.6																				
●:環境基準点 ○:補助点 △:流量観測地点 □:類型区分点		●	□	● △		□	●		●											●							
魚道			○						×											×							
河川横断工作物			中市堰						弥栄ダム堰堤											小瀬川ダム							
平均水温	← 平均水温15℃程度より高温							← 平均水温15℃程度(14~16℃)										← 平均水温15℃程度より低温 →									
水生生物生息状況 ●:既存調査結果(河川水辺の国勢調査等) ▲:専門家ヒアリング結果 △:漁協ヒアリング結果	生物A		▲	▲	▲	▲	▲	▲	△	△	△	△	△	△	△	●	△	△	△	△	△	△	△	●	●	●	
	生物B		●	△	●	●		●	●	●	●	●	●	●	●	●	●	●	●	●	△		●	●	●	●	●
保護水面等重要水域																											
河床材料	← 砂・礫が主体										← 砂・礫・石が主体																
低水流量(m³/s) ※流量観測地点における情報を表示 出典:流量年表(国土交通省河川局編, H14)	流量			5.38																							
	50																										
	25																										
主な取水																											
下水処理水の流入量 (m³/s) (平成16年度実績)	0.23																										
県境	山口県・広島県															広島県											
勾配	1/2000	1/930	1/640	1/600																							
水生生物保全類型指定(案)	← 生物B類型	← 生物A類型	← 湖沼生物A類型										← 生物A類型	← 湖沼生物A類型	← 生物A類型												

8. 山国川

河川横断工作物・  
魚道・主な取水・  
主な流入河川

周防灘

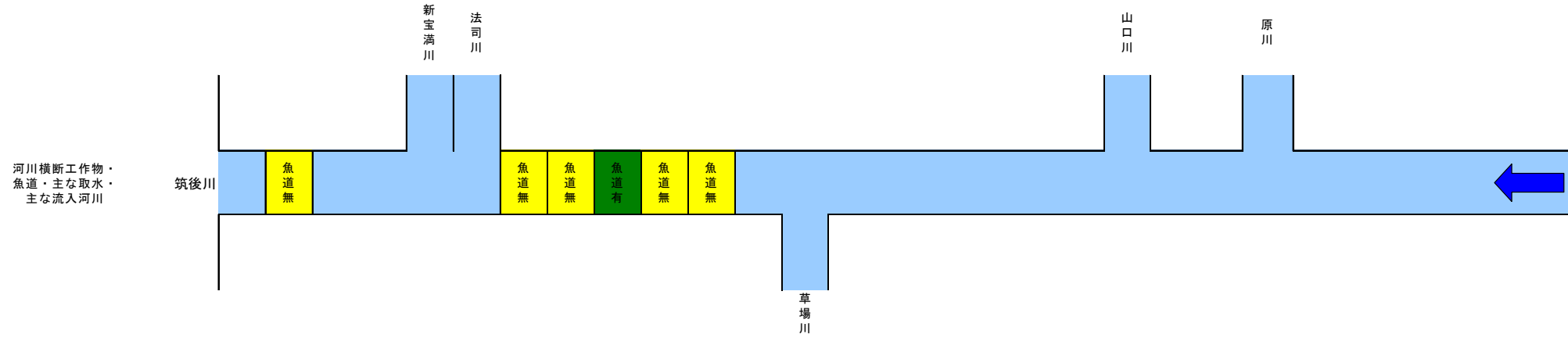


水系名		山国川(2)																				山国川(1)																																																																												
既存生活環境項目の類型指定		A																				AA																																																																												
水質調査地点名 流量観測地点名		山国川河口	小祝	山国橋	下宮永堰	平成大堰	下宮永	下唐原	恒久橋上流堰	大井手堰	藤尾井堰	荒瀬堰	洞門	上曾木堰	上曾木	多志田堰	平田堰	口ノ林堰	柿坂	江淵橋	大曲橋	新谷橋	鋸ノ木橋																																																																											
距離標 (kp)		0	0.3	1.3	2.6	4.0		5.8	5.9	6.3	11.2	15.5	15.6	19.4		21.7	23.2	25.6	27.2																																																																															
●:環境基準点 ○:補助点 △:流量観測地点 □:類型区分点		○	○	○			○	○							○				○				●																																																																											
魚道					×	○			○	○	×	○		×		×	×	×																																																																																
河川横断工作物					下宮永堰	平成大堰			上流堰 恒久橋	大井手堰	藤尾井堰	荒瀬堰		上曾木堰		多志田堰	平田堰	口ノ林堰																																																																																
平均水温		← 平均水温 15°C程度より高温																		→ 平均水温 15°C程度 (14~16°C)																																																																														
水生生物生息状況 ●:既存調査結果(河川水辺の国勢調査等) ▲:専門家ヒアリング結果 △:漁協ヒアリング結果	生物A																					△	△	△																																																																										
	生物B	△	△	△		△	●	●	△				●		△	●			●	●																																																																														
保護水面等重要水域																																																																																																		
河床材料		砂・泥		砂・礫が主体								砂礫・石・岩																																																																																						
低水流量(m³/s)		<table border="1"> <tr> <td>流量</td> <td></td><td></td><td></td><td></td><td></td><td></td><td></td><td></td><td></td><td></td><td></td><td></td><td></td><td></td><td></td><td></td><td></td><td></td><td></td><td></td><td></td><td></td><td></td><td></td> </tr> <tr> <td>10</td> <td></td><td></td><td></td><td></td><td></td><td></td><td></td><td></td><td></td><td></td><td></td><td></td><td></td><td></td><td></td><td></td><td></td><td></td><td></td><td></td><td></td><td></td><td></td><td></td> </tr> <tr> <td>5</td> <td></td><td></td><td></td><td></td><td></td><td></td><td></td><td></td><td></td><td></td><td></td><td></td><td></td><td></td><td></td><td></td><td></td><td></td><td></td><td></td><td></td><td></td><td></td><td></td> </tr> </table>																						流量																									10																									5																								
流量																																																																																																		
10																																																																																																		
5																																																																																																		
※流量観測地点における情報を表示 出典:流量年表(国土交通省河川局編, H14)																																																																																																		
主な取水																																																																																																		
下水処理水の流入量 (m³/s) (平成16年度実績)																																																																																																		
県境		福岡県・大分県										大分県																																																																																						
勾配		1/5129			1/315				1/247			1/189			1/142																																																																																			
水生生物保全類型指定(案)		←										→ 生物B類型												→ 生物A類型 →																																																																										





10. 宝満川



水系名	宝満川(2)																			宝満川(1)									
既存生活環境項目の種類	B																			A									
水質調査地点名 流量観測地点名	筑後川合流点	下野堰	下野	新浜橋	酒井東橋	今朝丸橋	上西井堰	西福重堰	端間堰	稲吉堰	大板井堰	鬼川原橋	西小田橋	楠橋	下見	土島橋上流	諸田	常松	宝満橋下流	宝満橋	疫神橋	(阿志岐大堰) 阿志岐	原川合流点	岩本橋	吉木	上吉木	吉木橋	大石	抽須原・本道寺
距離標 (kp)	0	0.2	0.5	1.5	4.5	5.1			8.0																				
●:環境基準点 ○:補助点 △:流量観測地点 □:類型区分点			●	○	●	○			○	○	○	○	○	○		○							□	●					
魚道		×					×	×	○	×	×																		
河川横断工作物		下野堤					上西井堰	西福重堰	端間堰	稲吉堰	大板井堰																		
平均水温	平均水温15℃程度より高温																												
水生生物生息状況 ●:既存調査結果(河川水辺の国勢調査等) ▲:専門家ヒアリング結果 △:漁協ヒアリング結果	生物A																												
	生物B	△		△	△	●	△		△	△	△	△	△	●	●	△	●	●	●	△	●	●	●	△		●	●	△	●
保護水面等重要水域																													
河床材料	泥・砂が主体																												
低水流量(m³/s) ※流量観測地点における情報を表示 出典:流量年表(国土交通省河川局編, H14)	流量																												
	10																												
	5																												
主な取水																													
下水処理水の流入量 (m³/s) (平成16年度実績)													0.3																
県境	佐賀県・福岡県						佐賀県	福岡県																					
勾配				Level 1/6000	1/3000																								
水生生物保全類型指定(案)	← 生物B類型 →																												