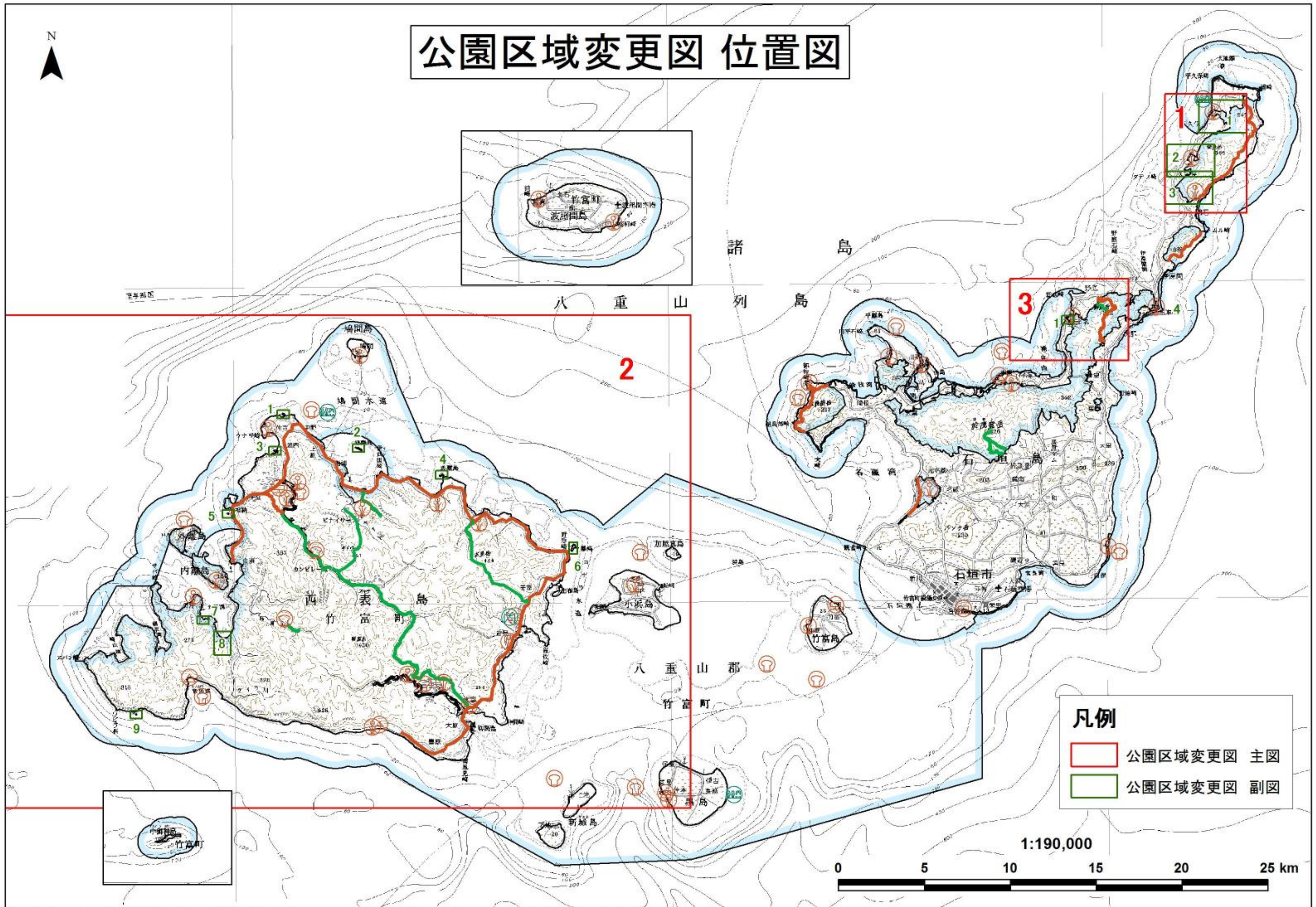


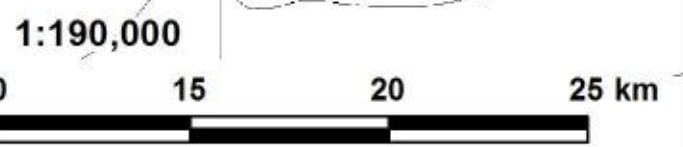


公園区域変更図 位置図



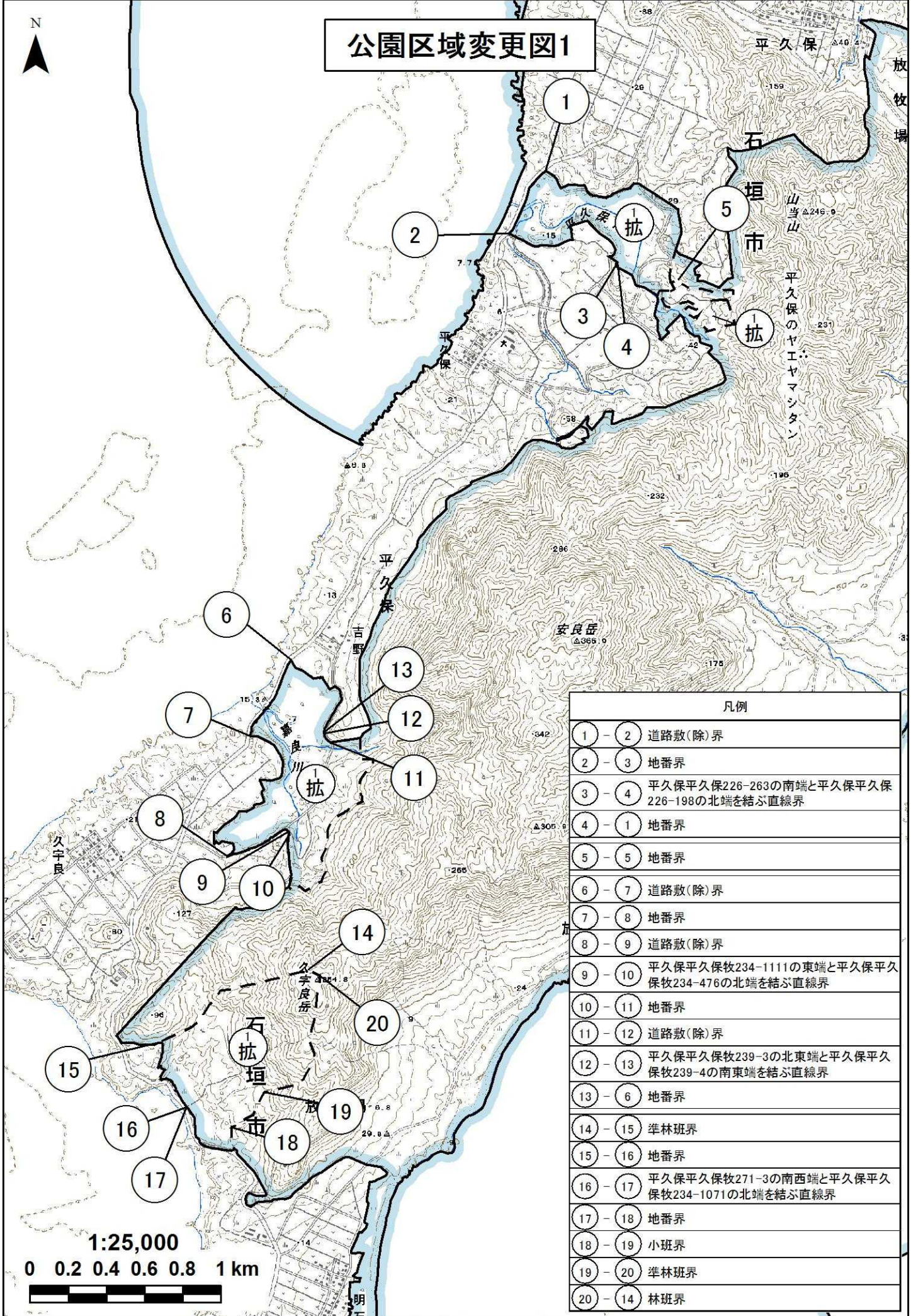
凡例

- 公園区域変更図 主図
- 公園区域変更図 副図



「この地図は、国土地理院長の承認を得て、同院発行の20万分の1 地勢図、5万分の1地形図及び2万5千分の1地形図を複製したものである。(承認番号 平27情複、第201号)」

公園区域変更図1

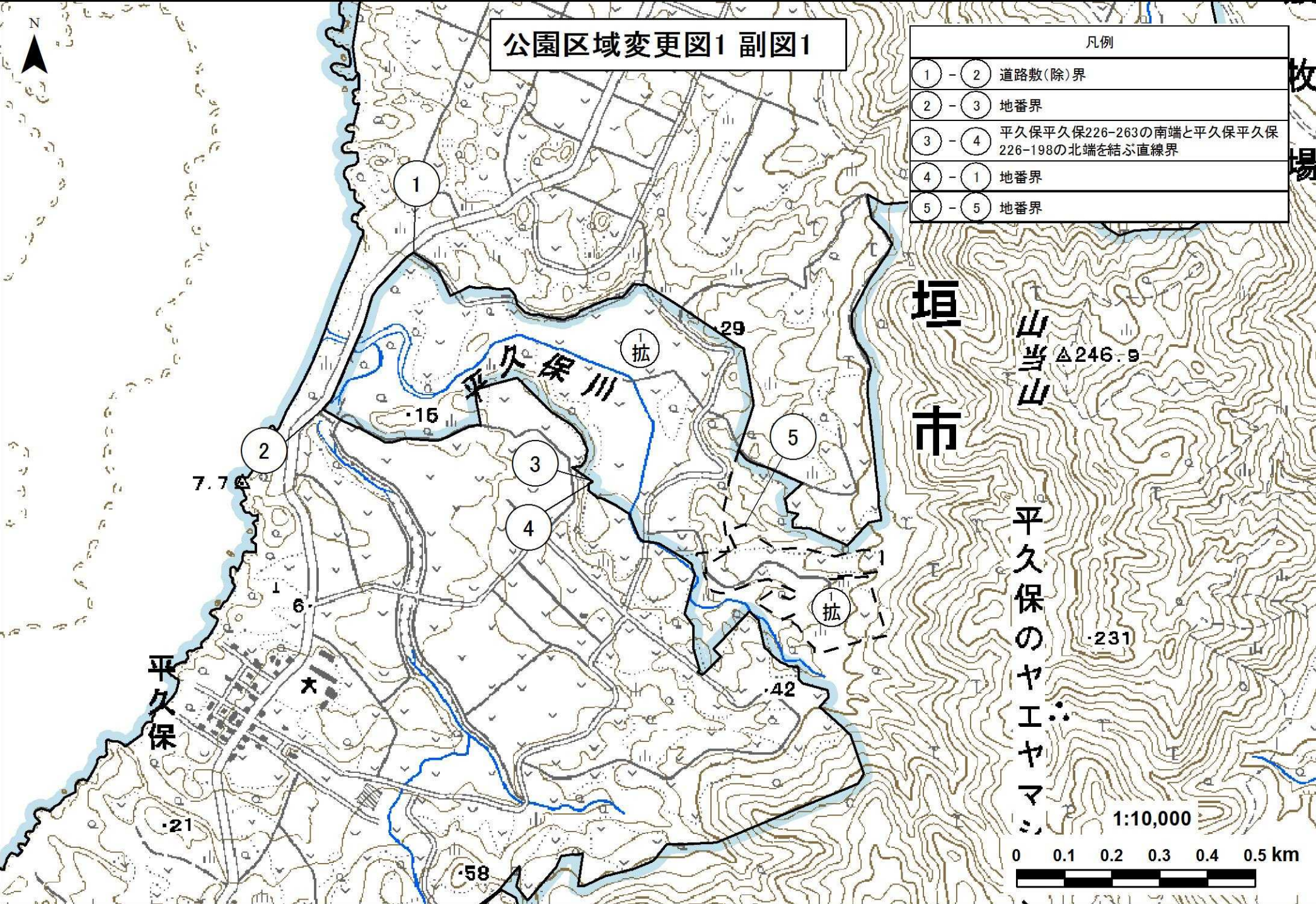


凡例	
1 - 2	道路敷(除)界
2 - 3	地番界
3 - 4	平久保平久保226-263の南端と平久保平久保226-198の北端を結ぶ直線界
4 - 1	地番界
5 - 5	地番界
6 - 7	道路敷(除)界
7 - 8	地番界
8 - 9	道路敷(除)界
9 - 10	平久保平久保牧234-1111の東端と平久保平久保牧234-476の北端を結ぶ直線界
10 - 11	地番界
11 - 12	道路敷(除)界
12 - 13	平久保平久保牧239-3の北東端と平久保平久保牧239-4の南東端を結ぶ直線界
13 - 6	地番界
14 - 15	準林班界
15 - 16	地番界
16 - 17	平久保平久保牧271-3の南西端と平久保平久保牧234-1071の北端を結ぶ直線界
17 - 18	地番界
18 - 19	小班界
19 - 20	準林班界
20 - 14	林班界

この地図は、国土地理院長の承認を得て、同院発行の20万分の1地勢図、5万分の1地形図及び2万5千分の1地形図を複製したものである。(承認番号 平27情複、第201号)

公園区域変更図1 副図1

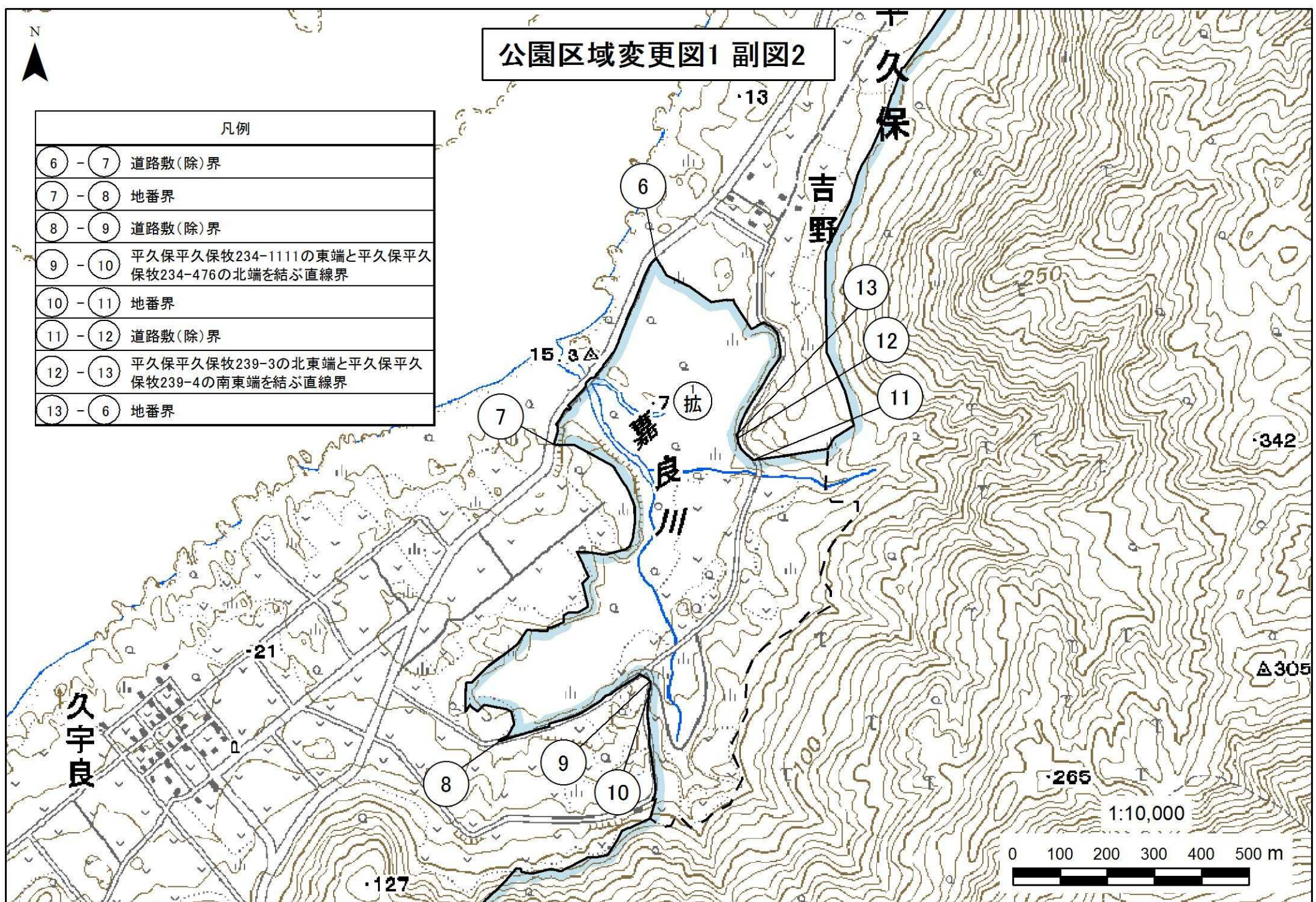
凡例	
① - ②	道路敷(除)界
② - ③	地番界
③ - ④	平久保平久保226-263の南端と平久保平久保226-198の北端を結ぶ直線界
④ - ①	地番界
⑤ - ⑤	地番界



「この地図は、国土地理院長の承認を得て、同院発行の20万分の1 地勢図、5万分の1地形図及び2万5千分の1地形図を複製したものである。(承認番号 平27情複、第201号)」

公園区域変更図1 副図2

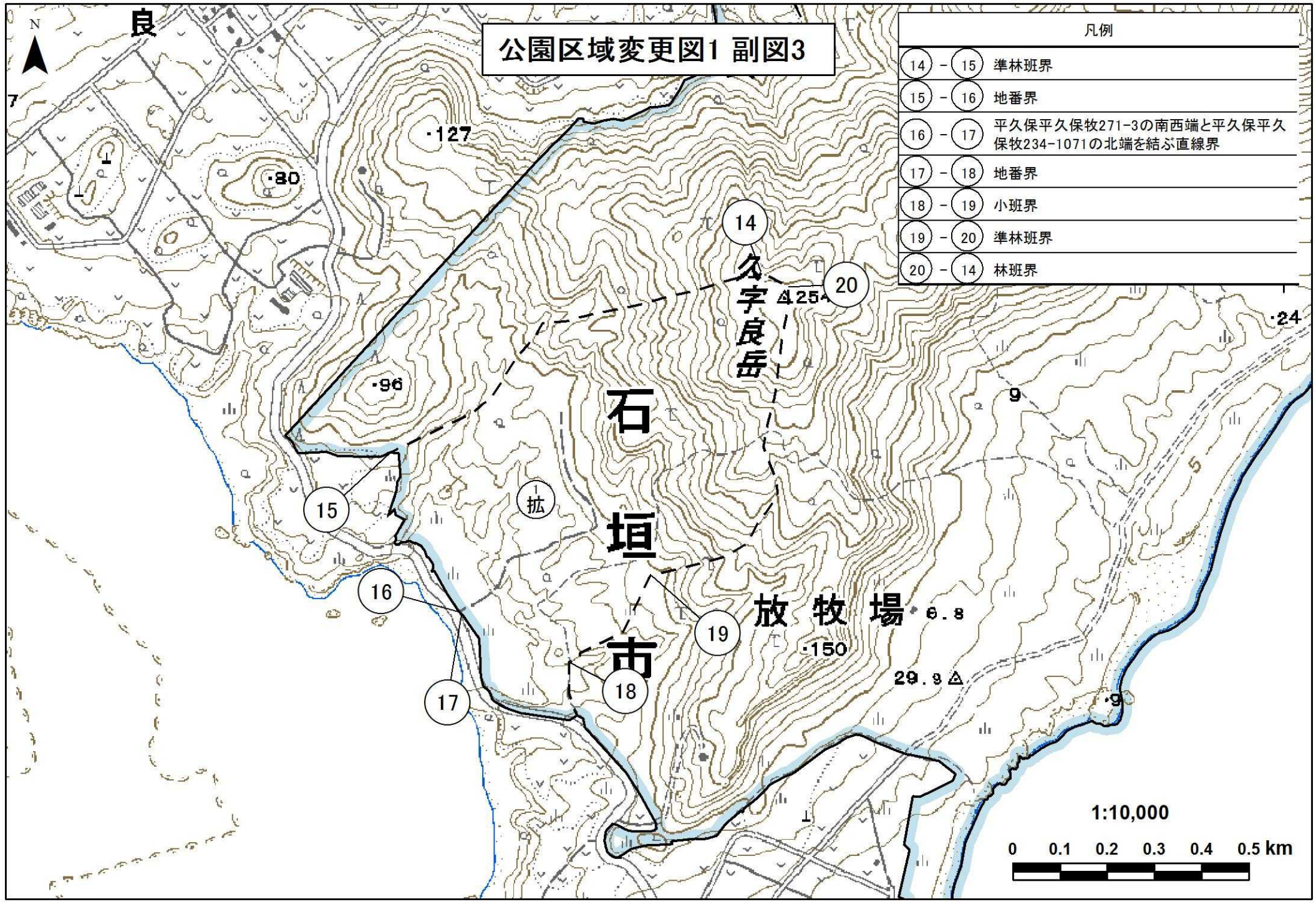
凡例	
⑥ - ⑦	道路敷(除)界
⑦ - ⑧	地番界
⑧ - ⑨	道路敷(除)界
⑨ - ⑩	平久保平久保牧234-1111の東端と平久保平久保牧234-476の北端を結ぶ直線界
⑩ - ⑪	地番界
⑪ - ⑫	道路敷(除)界
⑫ - ⑬	平久保平久保牧239-3の北東端と平久保平久保牧239-4の南東端を結ぶ直線界
⑬ - ⑥	地番界



「この地図は、国土地理院長の承認を得て、同院発行の20万分の1 地勢図、5万分の1地形図及び2万5千分の1地形図を複製したものである。(承認番号 平27情複、第201号)」

公園区域変更図1 副図3

凡例	
14 - 15	準林班界
15 - 16	地番界
16 - 17	平久保平久保牧271-3の南西端と平久保平久保牧234-1071の北端を結ぶ直線界
17 - 18	地番界
18 - 19	小班界
19 - 20	準林班界
20 - 14	林班界



「この地図は、国土地理院長の承認を得て、同院発行の20万分の1 地勢図、5万分の1地形図及び2万5千分の1地形図を複製したものである。(承認番号 平27情複、第201号)」